

UDIENZA COMPARIZIONE PARTI: 6 febbraio 2025 ore 10:30

ESPERTO: Arch. Antonia Giovenale

CUSTODE GIUDIZIARIO: Avv. Marcello De Giorgio

CREDITORE PROCEDENTE:

Siena NPL 2018 s.r.l., società a responsabilità limitata unipersonale,
con sede legale in Roma, via Curtatone n° 3,
codice fiscale, p. I.V.A. e n. iscrizione al Reg. delle Imprese di Roma 1453532100
rappresentata da **Juliet S.p.A.**, oggi **CERVED CREDIT MANAGEMENT S.p.A.**,
iscritta nel Reg. delle Imprese tenuto dalla camera
di Commercio di Milano – Monza – Brianza al n. iscrizione e codice fiscale 06374460969

DEBITORI ESECUTATI:

OMISSIS nato a il cf. OMISSIS e
OMISSIS, nata a il cf. OMISSIS

RELAZIONE DI STIMA

LOTTO UNICO

*Piena ed intera proprietà di un
appartamento al piano secondo
in Castel Volturno via Dei Diavoli*

NCEU F. 41 p.lla 5142 sub 18

Prezzo base € 37.000,00

L'Esperto stimatore

Arch. Antonia GIOVENALE

Via Luigi Salzano 7 Marcianise (CE)

Tel. & Fax. 0823.837658

Ordine degli Architetti della Provincia di Caserta n. 1904

pec antonia.giovenale@archiworldpec.it

Elenco allegati.....	3
Premessa	4
SEZIONE A: CONTENUTO DELL'INCARICO DELL'ESPERTO STIMATORE	4
CONTROLLO PRELIMINARE:.....	5
SVOLGIMENTO DELL'INCARICO	6
QUESITO n. 1: identificare i diritti reali ed i beni oggetto del pignoramento.	6
QUESITO n. 2: elencare ed individuare i beni componenti ciascun lotto e procedere alla descrizione materiale di ciascun lotto.	9
QUESITO n. 3: procedere alla identificazione catastale del bene pignorato.....	18
QUESITO n. 4: procedere alla predisposizione di schema sintetico-descrittivo del lotto.	22
QUESITO n. 5: procedere alla ricostruzione dei passaggi di proprietà in relazione al bene pignorato.	23
QUESITO n. 6: verificare la regolarità del bene o dei pignorati sotto il profilo edilizio ed urbanistico.....	26
QUESITO N. 7: indicare lo stato di possesso attuale dell'immobile.	30
QUESITO n. 8: specificare i vincoli ed oneri giuridici gravanti sul bene.	32
QUESITO n. 9: verificare se i beni pignorati ricadano su suolo demaniale.....	34
QUESITO n. 10: verificare l'esistenza di pesi od oneri di altro tipo.	34
QUESITO n. 11: fornire ogni informazione utile sulle spese di gestione dell'immobile e su eventuali procedimenti in corso.	35
QUESITO n. 12: procedere alla valutazione dei beni.....	35
QUESITO n. 13: procedere alla valutazione di quota indivisa per gli immobili pignorati per la sola quota.	40
QUESITO n. 14: acquisire le certificazioni di stato civile, dell'ufficio anagrafe e della Camera di Commercio e precisare il regime patrimoniale in caso di matrimonio. ...	40

Elenco allegati

- Allegato n. 1** – Verbale di accesso
- Allegato n. 2** – Ortofoto ed estratto mappa catastale
- Allegato n. 3** – Rilievo fotografico del LOTTO UNICO
- Allegato n. 4** – Elenco subalterni + elaborato planimetrico
- Allegato n. 5** – Rilievo metrico e delle destinazioni d'uso del LOTTO UNICO
- Allegato n. 6** – Visura catastale storica Castel Volturno NCEU f. 41 p.lla 5142 sub 18
- Allegato n. 7** – Visura catastale storica Castel Volturno NCT f. 41 p.lla 5142
- Allegato n. 8** – Visura catastale storica Castel Volturno NCT f. 41 p.lla 787
- Allegato n. 9** – Visura catastale storica Castel Volturno NCT f. 41 p.lla 69
- Allegato n. 10** – Visura catasto impianto
- Allegato n. 11** – Planimetria catastale Castel Volturno NCEU f. 41 p.lla 5142 sub 18
- Allegato n. 12** – Descrizione grafica difformità catastali
- Allegato n. 13** – Atto di compravendita per notar G. Rossi del 21/04/2008 con nota di trascrizione del 15/05/2008 ai nn. 23039/15944
- Allegato n. 14** – Sentenza traslativa del Tribunale di Biella del 18/02/2004 con nota di trascrizione del 18/03/2004 ai nn. 10338/8005
- Allegato n. 15** – Verbale di assemblea straordinaria
- Allegato n. 16** – Collegamento NCT - NCEU
- Allegato n. 17** – Permesso di costruire in sanatoria n. 276-2018
- Allegato n. 18** – Grafici allegati al Permesso di costruire in sanatoria n. 276-2018
- Allegato n. 19** – Descrizione grafica difformità edilizie
- Allegato n. 20** – Certificato di destinazione urbanistica
- Allegato n. 21** – Certificati di residenza Comune di Sadali e Comune di Castel Volturno
- Allegato n. 22** – Riscontro Agenzia delle Entrate
- Allegato n. 23** – Dati OMI
- Allegato n. 24** – Ispezione ipotecaria sul nominativo OMISSIS
- Allegato n. 25** – Ispezione ipotecaria sul nominativo OMISSIS
- Allegato n. 26** – Ispezioni ipotecarie sui beni: Castel Volturno NCEU f. 41 p.lla 5142 sub 18
- Allegato n. 27** – Ipoteca volontaria del 15/05/2008 nn. 23040/3690
- Allegato n. 28** – Cancellazione precedente pignoramento
- Allegato n. 29** – Comunicazione Usi Civici
- Allegato n. 30** – Schede comparabili
- Allegato n. 31** – Certificato di residenza storico e stato di famiglia dei debitori esegutati
- Allegato n. 32** – Estratto per riassunto dell'atto di matrimonio dei debitori esegutati
- Allegato n. 33** – Attestazione trasmissione perizia
- Allegato n. 34** – Dati fiscali creditore procedente

Premessa

Il sottoscritto Arch. Antonia Giovenale, iscritto all'Ordine degli Architetti della Provincia di Caserta al n. 1904 e all'Albo Nazionale dei C.T.U. al n. 25, avente domicilio professionale in Via Luigi Salzano n. 7, Marcianise (CE), con provvedimento del 19/08/2024 veniva nominato Esperto dal G. E. dott. ssa Linda Catagna, dell'Ufficio Esecuzioni Immobiliari del Tribunale Ordinario di Santa Maria Capua Vetere, nel procedimento di esecuzione in epigrafe.

Lo scrivente prestava giuramento telematico in data in data 19/08/2024 e riceveva dal G.E. il seguente mandato:

SEZIONE A: CONTENUTO DELL'INCARICO DELL'ESPERTO STIMATORE

Il giudice dell'esecuzione incarica l'esperto stimatore di provvedere agli adempimenti di seguito indicati: **CONTROLLO PRELIMINARE: verificare la completezza della documentazione depositata ex art. 567 c.p.c.**

In particolare, l'esperto deve precisare in primo luogo:

- se il creditore procedente abbia optato per il deposito dei **certificati della Conservatoria dei RR.II. sulle iscrizioni e trascrizioni gravanti sul bene pignorato; oppure:**
- se il creditore procedente abbia optato per il deposito di **certificazione notarile sostitutiva.**

Nel primo caso (**certificati delle iscrizioni e trascrizioni**), l'esperto deve precisare in riferimento a ciascuno degli immobili pignorati:

- se la certificazione delle iscrizioni si estenda per un periodo pari ad almeno venti anni a ritroso dalla trascrizione del pignoramento e sia stata richiesta in relazione a ciascun soggetto che risulti proprietario (sulla scorta dei pubblici registri immobiliari) per il periodo considerato;
- se la certificazione delle trascrizioni (sia a favore, che contro) risalga sino ad un atto di acquisto derivativo od originario che sia stato trascritto in data antecedente di almeno venti anni la trascrizione del pignoramento e sia stata richiesta in relazione a ciascun soggetto che risulti proprietario (sulla scorta dei pubblici registri immobiliari) per il periodo considerato.

Nel secondo caso (**certificazione notarile sostitutiva**), l'esperto deve precisare in riferimento a ciascuno degli immobili pignorati:

- se la certificazione risalga sino ad un atto di acquisto derivativo od originario che sia stato trascritto in data antecedente di almeno venti anni la trascrizione del pignoramento.

In secondo luogo, l'esperto deve precisare se il creditore procedente abbia depositato l'**estratto catastale attuale** (relativo cioè alla situazione al giorno del rilascio del documento) e l'**estratto catastale storico** (estratto che deve riguardare il medesimo periodo preso in considerazione dalla certificazione delle trascrizioni: il periodo cioè sino alla data dell'atto di acquisto derivativo od originario antecedente di almeno venti anni la trascrizione del pignoramento).

Nel caso di deposito della certificazione notarile sostitutiva, l'esperto deve precisare se i dati catastali attuali e storici degli immobili pignorati siano indicati nella detta certificazione.

L'esperto dovrà immediatamente segnalare al G.E. nel modulo di controllo della documentazione se il creditore procedente anziché produrre la documentazione ipocatastale o la certificazione notarile sostitutiva si sia limitato ad allegare **mere ispezioni ipotecarie telematiche** contenenti l'elenco sintetico delle formalità risultanti sull'immobile pignorato, atteso che l'art. 567 c.p.c. impone il deposito dei certificati delle iscrizioni e trascrizioni relative all'immobile nonché dell'estratto del catasto, vale a dire, rispettivamente, di una attestazione, proveniente da pubblico ufficiale, relativa alle risultanze dei registri immobiliari nonché della copia conforme, sempre con attestazione di un pubblico ufficiale, di una parte del registro del catasto. Poiché l'art. 567 c.p.c. impone l'allegazione esclusivamente della certificazione, la circostanza che siano stati depositati dal creditore solo documenti, quali le **visure**, che non sono affatto contemplati dalla norma, dovrà essere immediatamente segnalata al G.E. dall'esperto il quale dovrà interrompere ogni ulteriore attività.

In terzo luogo, l'esperto deve precisare se il creditore procedente abbia depositato il **certificato di stato civile** dell'esecutato.

In difetto, l'esperto deve procedere all'immediata acquisizione dello stesso, precisando nel modulo di controllo della documentazione lo stato civile dell'esecutato come risultante dal certificato.

Nel caso di rapporto di esistenza di rapporto di coniugio, sempre in sede di controllo preliminare (e fermo restando quanto richiesto in risposta al quesito n. 14) l'esperto deve acquisire il **certificato di matrimonio** rilasciato dal Comune del luogo in cui sia stato celebrato, con indicazione delle annotazioni a margine.

Laddove risulti che alla data dell'acquisto l'esecutato fosse coniugato in regime di comunione legale ed il pignoramento non sia stato notificato al coniuge comproprietario, l'esperto indicherà tale circostanza nel modulo di controllo della documentazione di seguito indicato, al fine di consentire al giudice l'adozione dei provvedimenti necessari.

CONTROLLO PRELIMINARE:

Dopo il giuramento, l'esperto scaricava telematicamente gli atti contenuti all'interno del fascicolo di ufficio del procedimento espropriativo, in base ai quali era possibile verificare:

- in primo luogo, che il creditore procedente ha depositato **la certificazione notarile sostitutiva** risalente ad una sentenza traslativa (trascritta il 18/03/2004) antecedente di oltre venti anni la trascrizione del pignoramento (24/06/2024);
- in secondo luogo, che nella certificazione notarile sostitutiva **sono stati correttamente indicati i dati catastali attuali e storici** dell'unità staggita;
- in terzo luogo, che agli atti **NON è presente l'estratto di matrimonio degli esecutati**. Lo scrivente esperto, verificando l'esistenza del rapporto di coniugio, ha provveduto a richiedere il detto certificato, allegandolo alla presente relazione, rilasciato dal Comune di OMISSIS, dove è stato celebrato il matrimonio. È emerso che al momento dell'acquisto della proprietà, i debitori esecutati erano coniugati in regime di comunione dei beni.

L'esperto stimatore segnala altresì la presenza nel fascicolo dell'istanza di vendita (depositata in data 11/07/2024) e della relazione notarile (depositata in data 12/07/2024), avvenuto nel termine di 45 giorni decorrenti dalla data del deposito dell'istanza di vendita.

Dalla verifica della documentazione versata in atti si evince che è oggetto di pignoramento: *"Piena proprietà dell'immobile sito nel Comune di Castel Volturno, alla Via Dei Diavoli n. Snc, riportato in catasto al **foglio 41 p.lla 5142 sub 18 cat. A/2**".*

Il titolo eseguito è fondato su un contratto di mutuo fondiario e costituzione di ipoteca per notar Giustino Rossi stipulato in data 21/04/2008 e successivo precetto di pagamento, determinato da morosità, notificato in data 07/03/2024.

È presente la nota di trascrizione del pignoramento. Sussiste la continuità delle trascrizioni ex art. 2650 cod. civ., così come ricostruite nella relazione notarile.

Il Modulo di controllo della documentazione, ex art. 567c.p.c., depositato in data 19/09/2024, non è stato sottoposto all'attenzione del G.E. in quanto non sono emerse criticità.

SVOLGIMENTO DELL'INCARICO

Il Custode Giudiziario inviava raccomandata ai debitori esecutati, fissando il primo accesso al bene, congiuntamente all'esperto stimatore, alle ore 15:30 del 30/09/2024. Al giorno ed all'ora concordati, l'appartamento pignorato era chiuso e non era possibile accedervi. Le operazioni di ricognizione venivano rinviate in data 21/10/2024 alle ore 15:30. In predetta circostanza l'Ufficio rinveniva sui luoghi il sig. OMISSIS di nazionalità nigeriana, che consentiva il regolare accesso ai beni [cfr. allegato n.1_Verbale di sopralluogo].

QUESITO n. 1: identificare i diritti reali ed i beni oggetto del pignoramento.

L'esperto deve precisare quali siano i **diritti reali** (piena proprietà; nuda proprietà; usufrutto; intera proprietà; quota di $\frac{1}{2}$, $\frac{1}{4}$; ecc.) ed i **beni oggetto del pignoramento**.

In ordine al primo profilo (diritti reali pignorati), l'esperto deve precisare se il diritto reale indicato nell'atto di pignoramento corrisponda a quello in titolarità dell'esecutato in forza dell'atto d'acquisto trascritto in suo favore. Al riguardo:

-qualora l'atto di pignoramento rechi l'indicazione di un **diritto di contenuto più ampio** rispetto a quello in titolarità dell'esecutato (ad esempio: piena proprietà in luogo della nuda proprietà o dell'usufrutto o della proprietà superficiaria; intera proprietà in luogo della quota di $\frac{1}{2}$; quota di $\frac{1}{2}$ in luogo della minor quota di $\frac{1}{4}$; ecc.), l'esperto proseguirà nelle operazioni di stima assumendo come oggetto del pignoramento il diritto quale effettivamente in titolarità del soggetto esecutato (anche ai fini della stima);

-qualora l'atto di pignoramento rechi l'indicazione di un **diritto di contenuto meno ampio** rispetto a quello in titolarità dell'esecutato (ad esempio: nuda proprietà in luogo della piena proprietà conseguente al consolidamento dell'usufrutto; quota di $\frac{1}{2}$ in luogo dell'intera proprietà; quota di $\frac{1}{4}$ in luogo della maggior quota di $\frac{1}{2}$; ecc.), l'esperto sospenderà le operazioni di stima, dandone immediata comunicazione al G.E. per le determinazioni sul prosieguo.

In ordine al secondo profilo (**beni pignorati**), in risposta al presente quesito l'esperto deve precisare unicamente l'oggetto del pignoramento assumendo come riferimento i dati di identificazione catastale indicati nell'atto di pignoramento (senza procedere alla descrizione materiale del bene, descrizione alla quale dovrà invece procedersi separatamente in risposta al quesito n. 2).

Al riguardo:

a) nell'ipotesi di **"difformità formali"** dei dati di identificazione catastale (**dati indicati nell'atto di pignoramento diversi da quelli agli atti del catasto alla data del pignoramento medesimo**), l'esperto dovrà precisare la difformità riscontrata:

- nel caso in cui l'atto di pignoramento rechi l'indicazione del bene con dati di identificazione catastali completamente errati (indicazione di foglio catastale inesistente o corrispondente ad altra zona; indicazione di p.lla catastale inesistente o corrispondente a bene non in titolarità dell'esecutato; indicazione di sub catastale inesistente o corrispondente a bene non in titolarità dell'esecutato), l'esperto sospenderà le operazioni di stima, dandone immediata comunicazione al G.E. per le determinazioni sul prosieguo (depositando altresì la documentazione acquisita);
- nel caso in cui l'atto di pignoramento rechi l'indicazione del bene secondo una consistenza catastale non omogenea rispetto a quella esistente alla data del pignoramento (segnatamente: indicazione del bene con i dati del Catasto Terreni laddove sul terreno vi era già stata edificazione di fabbricato oggetto di autonoma individuazione al Catasto Fabbricati), l'esperto sospenderà le operazioni di stima, dandone immediata comunicazione al G.E. per le determinazioni sul prosieguo (depositando altresì la documentazione acquisita);

•nel caso in cui l'atto di pignoramento rechi l'indicazione del bene secondo una consistenza catastale omogenea ma difforme rispetto a quella esistente alla data del pignoramento (indicazione di p.lla del C.F. o del C.T. già soppressa e sostituita da altra p.lla; indicazione di sub del C.F. già soppresso e sostituito da altro sub), l'esperto preciserà:

-se la variazione catastale intervenuta prima del pignoramento abbia avuto *carattere meramente nominale* (nel senso cioè che non abbia comportato variazione della planimetria catastale corrispondente: ad esempio, variazione per modifica identificativo-allineamento mappe), nel qual caso l'esperto proseguirà nelle operazioni di stima;

-se la variazione catastale intervenuta prima del pignoramento abbia avuto *carattere sostanziale* (nel senso cioè che abbia comportato variazione della planimetria catastale corrispondente: ad esempio, fusione e modifica), *l'esperto informerà immediatamente il G.E. per le determinazioni sul prosieguo*, producendo tutta la documentazione necessaria per la valutazione del caso;

- nell'ipotesi di **"difformità sostanziali"** dei dati di identificazione catastale (**difformità della situazione di fatto rispetto alla planimetria di cui ai dati di identificazione catastale**: ad esempio, fabbricato interamente non accatastato al C.F.; vani non indicati nella planimetria; diversa distribuzione di fatto dei vani, ecc.), l'esperto proseguirà nelle operazioni di stima assumendo come oggetto del pignoramento il bene quale effettivamente esistente (rinviando alla risposta al quesito n. 3 per l'esatta descrizione delle difformità riscontrate).

In ogni caso, l'esperto deve assumere come dati di riferimento unicamente l'indicazione del **comune censuario, foglio, p.lla e sub catastali**.

I dati di altro tipo (rendita catastale; classamento; ecc.) e le relative modifiche non devono essere presi in considerazione dall'esperto.

In particolare, quindi, le variazioni intercorse quanto alla rendita; classamento; ecc. non devono essere riportate nel testo della relazione.

Al fine dell'esatta individuazione dei fabbricati e dei terreni oggetto di pignoramento, l'esperto stimatore deve sempre effettuare una **sovrapposizione delle ortofoto o delle foto satellitari**, reperibili anche sul web, con le mappe catastali elaborate dalla SOGEI.

L'esperto deve darne esplicitamente atto nella relazione in risposta al presente quesito ed inserire le sovrapposizioni effettuate sia nel testo della relazione, che negli allegati alla stessa.

Nel caso in cui i beni oggetto di pignoramento siano interessati (in tutto od in parte) da procedure di **espropriazione per pubblica utilità**, l'esperto acquisirà la relativa documentazione presso gli uffici competenti e fornirà adeguata descrizione delle porzioni interessate dalle dette procedure (stralciandole dalla descrizione).

In risposta a tale quesito, l'esperto deve poi procedere alla **formazione** – sulla base delle caratteristiche dei beni pignorati ed in ogni caso in modo da assicurare la maggiore appetibilità sul mercato degli stessi – di **uno o più lotti per la vendita**, indicando per ciascun immobile compreso nel lotto almeno **tre confini** ed i **dati di identificazione catastale** (con indicazione in tal caso, unicamente dei dati di identificazione attuali).

I confini del bene devono essere menzionati con precisione, preferibilmente mediante l'esatta indicazione dei dati catastali degli immobili confinanti (foglio, p.lla, sub) od altri elementi certi (ad esempio: via; strada; ecc.). L'esperto non deve limitarsi a riportare genericamente la dizione "immobile confinante con fondo agricolo, con proprietà aliena, ecc.".

Nella **formazione dei lotti**, laddove sia indispensabile e comunque previa istanza scritta da rivolgersi al G.E. (in cui siano specificamente indicate e motivate le esigenze di indispensabilità) ed autorizzazione dello stesso, procederà altresì alla realizzazione del frazionamento e dell'accatastamento, allegando alla relazione estimativa i tipi debitamente approvati dall'Ufficio Tecnico Erariale.

Nella formazione dei lotti (unico o plurimi) l'esperto deve assicurare la maggiore appetibilità dei beni. In particolare, la suddivisione in lotti deve essere evitata laddove l'individuazione di un unico lotto renda più appetibile il bene sul mercato. In ogni caso, l'esperto deve evitare nei limiti del possibile la costituzione di servitù di passaggio.

Trattasi del pignoramento della quota di 1/1 della **piena proprietà** di un appartamento al piano secondo in Castel Volturno, via Dei Diavoli snc.

Il diritto reale pignorato **è correttamente indicato** nell'atto di pignoramento e corrisponde a quello in titolarità dei debitori esecutati per aver acquisito lo stesso con atto di compravendita per Notaio Rossi Giustino del 21/04/2008 trascritto il 15/05/2008 ai nn. 23039/15944.

I dati di identificazione catastale indicati nell'atto di pignoramento risultano i seguenti:

*“Piena proprietà dell'immobile sito nel Comune di Castel Volturno, alla Via Dei Diavoli n. Snc, riportato in catasto al **foglio 41 p.lla 5142 sub 18** cat. A/2”.*

Tali dati catastali risultano perfettamente coincidenti con quelli attuali.

I beni staggiti, ai fini della migliore collocazione sul mercato immobiliare, saranno posti in vendita come **LOTTO UNICO**, trattandosi di un'abitazione unifamiliare la cui divisione comporterebbe problemi tecnici di dispendiosa soluzione, o la menomazione della funzionalità o del valore economico, considerata anche la destinazione e l'utilizzo del bene.

L'appartamento sub 18 confina con:

- ballatoio sub 11 a sud;
- appartamento sub 19 ad est;
- appartamento sub 17 ad ovest.

Si riporta di seguito il confronto tra l'ortofoto satellitare e l'estratto della mappa catastale, da cui si evince l'esatta ubicazione del LOTTO UNICO [cfr. allegato n. 2 _ **Ortofoto ed estratto foglio di mappa catastale**].



Figura n. 1 – Ortofoto



Figura n. 2 – Estratto mappa catastale

Segue sovrapposizione delle mappe:



Figura n. 3 – Sovrapposizione ortofoto ed estratto di mappa catastale

QUESITO n. 2: elencare ed individuare i beni componenti ciascun lotto e procedere alla descrizione materiale di ciascun lotto.

L'esperto deve procedere alla **descrizione materiale** di ciascun lotto, mediante l'esatta indicazione della **tipologia** di ciascun immobile, della sua **ubicazione** (città, via, numero civico, piano, eventuale numero d'interno), degli **accessi**, delle eventuali **pertinenze** (previo accertamento del vincolo pertinenziale sulla base delle planimetrie allegate alla denuncia di costruzione presentata in catasto, della scheda catastale, delle indicazioni contenute nell'atto di acquisto nonché nella relativa nota di trascrizione e dei criteri oggettivi e soggettivi di cui all'art. 817 c.c.), degli accessori, degli eventuali millesimi di parti comuni, specificando anche il contesto in cui essi si trovano, le caratteristiche e la destinazione della zona e dei servizi da essa offerti nonché le caratteristiche delle zone confinanti.

Con riguardo alle **pertinenze** ed in linea di principio, l'esperto non procederà alla descrizione di beni dotati di autonomo identificativo catastale (salvo che si tratti di beni censiti come "beni comuni non censibili").

Con riferimento al singolo bene, devono essere indicate eventuali **dotazioni condominiali** (es. posti auto comuni; giardino; ecc.), la tipologia, l'altezza interna utile, la composizione interna, la superficie netta, il coefficiente utilizzato ai fini della determinazione della superficie commerciale, la superficie commerciale medesima, l'esposizione, le condizioni di manutenzione, le caratteristiche strutturali, nonché le caratteristiche interne di ciascun immobile, precisando per ciascun elemento l'attuale stato di manutenzione e – per gli impianti – la loro rispondenza alla vigente normativa e, in caso contrario, i costi necessari al loro adeguamento.

In particolare, l'esperto deve precisare se l'immobile sia dotato di **attestato di prestazione energetica** e quantificare – in caso di assenza – i costi per l'acquisizione dello stesso.

Per i terreni pignorati deve essere evidenziata la loro eventuale situazione di **fondi interclusi** (laddove circondati da fondi altrui e senza uscita sulla via pubblica) da terreni limitrofi appartenenti a terzi o comunque non oggetto della espropriazione in corso, anche se di proprietà dello stesso esecutato.

La medesima circostanza deve essere evidenziata in relazione ad esempio a fabbricati per i quali l'accesso con mezzi rotabili sia possibile solamente attraverso il passaggio su cortile di proprietà esclusiva di un terzo o dell'esecutato medesimo e che non sia stato pignorato.

Nella descrizione dello stato dei luoghi in risposta al presente quesito, l'esperto deve sempre inserire già nel corpo della relazione (e non solamente tra gli allegati) un numero sufficiente di fotografie. L'inserimento delle fotografie nel corpo della relazione mira infatti a rendere agevole la comprensione della descrizione fornita.

Le fotografie saranno altresì inserite tra gli allegati alla relazione.

In risposta al presente quesito, l'esperto deve procedere altresì alla predisposizione di **planimetria dello stato reale dei luoghi**.

Anche la planimetria deve essere inserita sia in formato ridotto nel testo della relazione (in modo da rendere agevole la comprensione della descrizione fornita), sia in formato ordinario in allegato alla relazione medesima.

INDIVIDUAZIONE DEL BENE

Come anticipato, il pignoramento inerisce un appartamento al piano secondo in Castel Volturno (CE) via Dei Diavoli snc.

Il LOTTO UNICO è parte di un fabbricato plurifamiliare in linea, tipologicamente identificabile "a ballatoio", distribuito su tre piani fuori terra, servito da due scale, poste rispettivamente ad est e ad ovest dell'immobile. Giunti al piano secondo dalla scala comune posta ad ovest, l'unità oggetto di pignoramento è la seconda per chi percorre il ballatoio.

È costituita un vano adibito a soggiorno e cucina, tre camere, un wc, oltre al ripostiglio. I vani sono disimpegnati da un corridoio centrale a forma di "elle", avente anche funzione di ingresso.

L'appartamento fruisce di una porzione ballatoio esclusivo a sud, fisicamente non delimitato dal restante ballatoio ad uso comune, su cui prospettano, oltre all'ingresso, il wc ed il soggiorno. Si segnala che attualmente sul ballatoio esclusivo del sub 18 transitano anche gli occupanti delle unità successive, sub 19 e sub 20, impossibilitati ad accedere alle rispettive abitazioni dalla scala comune posta ad est, inagibile per l'estrema precarietà statica.

RILIEVO FOTOGRAFICO

Si riportano le fotografie descrittive dell'esterno e dell'interno del LOTTO UNICO, riportate in minuta nel corpo della perizia ed allegate anche separatamente in formato ordinario alla stessa [cfr. allegato n. 3_Rilievo fotografico].



Fotografia n. 1 _ Prospetto sulla strada



Fotografia n. 2 _ Prospetto sulla strada



Fotografia n. 3 _ Scala comune tra il primo e il secondo piano




Fotografia n. 4 _ Collegamento tra scala e ballatoio comune al secondo piano



Fotografia n. 5 _ Ingresso al LOTTO UNICO



Fotografia n. 6 _ Ballatoio antistante il LOTTO UNICO



Fotografia n. 7 _ Ingresso



Fotografia n. 8 _ Soggiorno/cucina



Fotografia n. 9 _ Soggiorno/cucina



Fotografia n. 10 _ Camera n.1



Fotografia n. 11 _ Camera n.2



Fotografia n. 12 _ Camera n.3



Fotografia n. 13 _ Disimpegno



Fotografia n. 14 _ wc

CARATTERISTICHE E DESTINAZIONE DELLA ZONA

Il LOTTO UNICO è ubicato in zona periferica, alquanto degradata, lontano dal litorale (circa 1,5 chilometri) e dal centro del paese (circa 3,5 chilometri), cui è necessario fare riferimento per i principali servizi. L'abitazione tuttavia è a ridosso di via Guardascioni, per mezzo della quale si raggiunge facilmente la Strada Statale Domitiana che collega la zona col centro del paese (costeggiando il presidio ospedaliero Pineta Grande) nonché i comuni limitrofi, ed in particolare a nord con la città di Mondragone ed a sud con la città di Giugliano in Campania, località denominata "Lago Patria". L'urbanizzazione dell'area è piuttosto rada, vocata *in primis* ad edilizia residenziale, la cui tipologia costruttiva prevalente è costituita da abitazioni isolate, mono e bifamiliari.

PARTI COMUNI

In base all'atto di acquisto, le parti comuni sono definite come per legge; si legge infatti: *"La vendita è fatta ed accettata a corpo nello stato di fatto e di diritto in cui quanto venduto si trova, ben noto alla parte acquirente, con tutti gli inerenti diritti, azioni, ragioni, accessioni, accessori, pertinenze, dipendenze, servitù attive e passive risultanti da giusto titolo, con le proporzionali quote di comproprietà ai sensi dell'art.1117 C.C."*.

In base all'Elaborato planimetrico e all'elenco subalterni, le parti comuni: lastrici, ballatoi e scale sono identificate dal sub 11; si evidenzia che nell'elenco subalterni i Beni Comuni non Censibili sono riferiti ai precedenti identificativi catastali: subalterni 2-3-4-5-6-7-8-9-10 [cfr. allegato n. 4_ Elaborato planimetrico + Elenco subalterni].

CRITERI PER IL CALCOLO DELLA SUPERFICIE COMMERCIALE

Si riporta il documento riepilogativo del sistema di calcolo della superficie commerciale, redatto secondo il Codice delle Valutazioni Immobiliari (edito da Tecnoborsa ed Agenzia delle Entrate).

SUPERFICI PRINCIPALI		
DESCRIZIONE	INCIDENZA	ANNOTAZIONI
Superficie utile netta calpestabile	100%	
Muri perimetrali	100%	Calcolare fino allo spessore max di 50 cm
Muri perimetrali in comunione	50%	Calcolare fino allo spessore max di 25 cm
Mansarde	75%	
Sottotetti non abitabili* mansarda	35%	Altezza media minima inferiore a mt 2,40
Soppalchi abitabili *con finiture analoghe ai vani principali	80%	Altezza media minima mt 2,40
Soppalchi non abitabili	15%	
Verande *con finiture analoghe ai vani principali	80%	
Verande *senza finiture analoghe ai vani principali	60%	
Taverne e Locali seminterrati abitabili *collegati ai vani principali	60%	Altezza media minima mt 2,40

SUPERFICI ORNAMENTALI		
DESCRIZIONE	INCIDENZA	ANNOTAZIONI
Balconi e Lastrici solari	25%	Applicabile fino a 25 mq, l'eccedenza va calcolata al 10%
Terrazzi e Logge	35%	Applicabile fino a 25 mq, l'eccedenza va calcolata al 10%
Portici e Patii	35%	Applicabile fino a 25 mq, l'eccedenza va calcolata al 10%
Corti e Cortili	10%	Applicabile fino a 25 mq, l'eccedenza va calcolata al 2%
Giardini e aree di pertinenza di appartamento	15%	Applicabile fino a 25 mq, l'eccedenza va calcolata al 5%
Giardini e aree di pertinenza di ville e villini	10%	Applicabile fino a 25 mq, l'eccedenza va calcolata al 2%

SUPERFICI VANI ACCESSORI E PARCHEGGI		
DESCRIZIONE	INCIDENZA	ANNOTAZIONI
Cantine, Soffitte e Locali accessori * non collegati ai vani principali	20%	Altezza minima di mt 1,50
Locali accessori * collegati ai vani principali	35%	Altezza minima di mt 2,40
Locali tecnici	15%	Altezza minima di mt 1,50
Box * in autorimessa collettiva	45%	Dimensioni tipo di posto auto mt 2,50 x 5,00 = 12,50 mq
Box * non collegato ai vani principali	50%	
Box * collegato ai vani principali	60%	
Posti auto coperti * in autorimessa collettiva	35%	

I coefficienti di ponderazione previsti dal Sistema Italiano di Misurazione (Def. 4.1 - cap. 19 C.V.I. Tecnoborsa) possono subire delle variazioni in funzione delle caratteristiche del bene, della posizione, della qualità ambientale e della peculiarità dei mercati immobiliari locali.

DETERMINAZIONE DELLA SUPERFICIE COMMERCIALE

Il LOTTO UNICO è costituito da un appartamento al piano secondo, avente altezza interna pari a 2,90 ml, così composto:

- un soggiorno/cucina, n. 3 camere, un wc, un ripostiglio oltre al disimpegno, avente funzione di ingresso; fruisce di una porzione di ballatoio ad uso esclusivo.

Segue la determinazione della superficie calpestabile ed il calcolo della superficie commerciale.

Sup. calpestabile	Superficie mq
Soggiorno/Cucina	25,50
Camera n.1	13,00
Camera n.2	16,00
Camera n.3	15,50
Disimpegno	16,50
wc	6,50
Ripostiglio	2,50
Tot.	95,50

Sup. commerciale	sup. netta mq	%	sup. commerciale mq
Sup. calpestabile	95,50	100	95,50
Pareti divisorie interne	5,00	100	5,00
Pareti perimetrali	10,00	50	5,00
Ballatoio	14,50	25	3,62
Tot.			109,12

ESPOSIZIONE

Il soggiorno e il wc affacciano a sud sul ballatoio; le tre camere affacciano a nord attraverso aperture finestrate.

CONDIZIONI DI MANUTENZIONE, CARATTERISTICHE STRUTTURALI E IMPIANTISTICHE

Il LOTTO UNICO vige in pessime condizioni manutentive; sono presenti diffusi fenomeni infiltrativi.

Il fabbricato, di cui il LOTTO UNICO è parte, è realizzato con struttura in cemento armato; la scala comune di accesso è così costituita: la prima rampa è in cemento armato, la seconda, tra il primo e il secondo piano, è in ferro, priva di finiture superficiali; le strutture orizzontali (solai) sono in latero-cemento. I tramezzi sono realizzati con laterizi forati dello spessore di cm 8, in opera con malta di calce. Il pavimento è in ceramica di vecchia fattura, analogamente ai rivestimenti del bagno e alla parete dove è ubicata la cucina. Le porte interne sono in legno; le porte esterne sono in alluminio; gli oscuramenti sono costituiti da porte romane in alluminio; il portoncino di ingresso è in ferro.

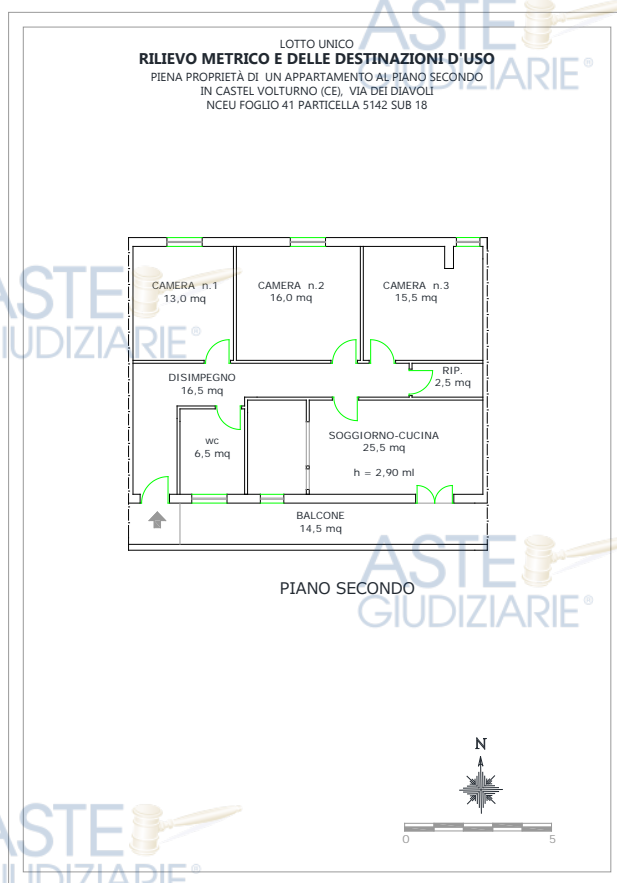
Non è presente l'impianto di riscaldamento; l'acqua calda sanitaria è prodotta attraverso un boiler elettrico; è necessario adeguare l'impianto elettrico alla normativa vigente (Legge 37/08); le spese di adeguamento sono pari ad **euro 8.000,00**.

ATTESTATO DI PRESTAZIONE ENERGETICA

L'unità pignorata non è dotata di attestato di prestazione energetica; la spesa preventivabile per la produzione dello stesso è pari ed **euro 250,00**.

RILIEVO METRICO

Si riporta in minuta il rilievo planimetrico del LOTTO UNICO [cfr. allegato n. **5_Rilievo metrico**], allegato in formato ordinario alla perizia.



QUESITO n. 3: procedere alla identificazione catastale del bene pignorato.

L'esperto deve procedere all'**identificazione catastale** dei beni pignorati per ciascun lotto.

Al riguardo, l'esperto:

- deve acquisire **estratto catastale anche storico** per ciascun bene aggiornato all'attualità, nonché la **planimetria catastale corrispondente** (procedendo SEMPRE al deposito della stessa tra gli allegati alla relazione o precisando eventualmente l'assenza della stessa agli atti del Catasto).

In particolare, nell'ipotesi in cui il primo atto d'acquisto anteriore di venti anni alla trascrizione del pignoramento (come indicato nella certificazione ex art. 567, secondo comma, c.p.c.) dovesse risultare antecedente alla meccanizzazione del Catasto, l'esperto dovrà produrre l'estratto catastale storico anche per il periodo precedente la meccanizzazione;

- deve ricostruire la **storia catastale** del bene, indicando le variazioni intervenute nel tempo e precisando – nel caso di immobili riportati in C.F. – la p.lla del terreno identificato al C.T. sul quale il fabbricato sia stato edificato.

A questo proposito, è sempre necessario che l'esperto precisi tutti i passaggi catastali intervenuti dalla originaria p.lla del C.T. alla p.lla attuale del C.F. (producendo sempre la relativa documentazione di supporto);

- deve precisare l'**esatta rispondenza formale** dei dati indicati nell'atto di pignoramento e nella nota di trascrizione, nonché nel negozio di acquisto, con le risultanze catastali, analiticamente indicando le eventuali difformità (quanto a foglio, p.lla e subalterno);

- deve indicare le **variazioni** (riguardanti esclusivamente i dati identificativi essenziali: comune censuario, foglio, p.lla e subalterno) che siano state eventualmente richieste dall'esecutato o da terzi o disposte di ufficio e che siano intervenute in un momento successivo rispetto alla trascrizione dei dati riportati correttamente nel pignoramento, precisando:

- se a tali variazioni corrisponda una modifica nella consistenza materiale dell'immobile (ad esempio, scorporo o frazionamento di un vano o di una pertinenza dell'unità immobiliare che vengono accorpati ad un'altra; fusione di più subalterni), nel qual caso l'esperto informerà il G.E. per le determinazioni sul prosieguo;
- se a tali variazioni non corrisponda una modifica nella consistenza materiale dell'immobile (ad esempio, riallineamento delle mappe).

In risposta al presente quesito, l'esperto deve precisare altresì le eventuali **difformità** tra la **situazione reale dei luoghi e la situazione riportata nella planimetria catastale** corrispondente.

Al riguardo, l'esperto:

- in primo luogo, deve procedere alla **sovrapposizione della planimetria** dello stato reale dei luoghi (predisposta in risposta al quesito n. 2) con la planimetria catastale;
- in secondo luogo, nel caso di riscontrate difformità:
 - deve predisporre apposita **planimetria dello stato reale dei luoghi con opportuna indicazione grafica delle riscontrate difformità**, inserendo la detta planimetria sia in formato ridotto nel testo della relazione in risposta al presente quesito, sia in formato ordinario in allegato alla relazione medesima;
 - deve quantificare i costi per l'eliminazione delle riscontrate difformità.

Il LOTTO UNICO pignorato è così identificato catastalmente [cfr. allegato n.6 Visura catastale storica Castel Volturno NCEU F. 41 p.lla 5142 sub 18]:

Comune di Castel Volturno (CE) Foglio 41 Particella 5142 Subalterno 18

Classamento:

Rendita: Euro 402,84

Categoria A/2^a), Classe 3, Consistenza 6,5 vani

Indirizzo: via Dei Diavoli snc Piano 2

Dati di superficie: Totale: 120 m² Totale escluse aree scoperte ^{b)}: 111 m²

I dati catastali sono tali a seguito di variazione del 07/11/2007 Pratica n. CE0502856 in atti dal 07/11/2007 per ampliamento, diversa distribuzione degli spazi interni, ristrutturazione (n. 46524.1/2007)

Dal 14/09/2005 al 07/11/2007

gli identificativi ed il classamento sono stati i seguenti:

Foglio 41 Particella 5142 Subalterno 8

Rendita: Euro 258,23

Categoria A/2^a), Classe 2, Consistenza 5,0 vani

I dati derivano dalla variazione per modifica identificativo per allineamento mappe del 14/09/2005 Pratica n. CE0214932 in atti dal 14/09/2005 - (n. 67800.8/2005).

Dalla costituzione del 20/11/1993 al 14/09/2005 l'immobile predecessore è stato il seguente:

Foglio 41 Particella 69 Subalterno 8

Rendita: Euro 258,23 Rendita: Lire 500.000

Categoria A/2^a), Classe 2, Consistenza 5 vani

I dati derivano dalla costituzione del 20/11/1993 in atti dal 30/11/1993 (n. 2310/A.1/1993).

AREA DI SEDIME

Il LOTTO UNICO è stato realizzato sul terreno: Foglio 41 Particella 5142 [cfr. **allegato n.7_Visura catastale storica Castel Volturno NCT 41 p.lla 5142**], con qualità: Ente Urbano, Superficie: 1314 m², costituito a seguito di variazione identificativi per allineamento mappe del 14/09/2005 Pratica n. CE0214931 in atti dal 14/09/2005 n. 8716.1/2005).

La variazione ha soppresso i seguenti immobili:

Foglio 41 Particella 69

Foglio 41 Particella 787

La particella 787, Ente Urbano, Superficie: 466 m² è stata soppressa in data 14/09/2005; la stessa, avente qualità seminativo di classe 3, era stata frazionata in data 13/10/1983 - in atti meccanizzati dal 13/03/1993 (n. 157.7/1983) - dalla p.lla 70, già particella con qualità seminativo di classe 3 di 7346 m² dall'impianto meccanografico del 26/03/1985 [cfr. **allegato n.8_Visura catastale storica Castel Volturno NCT 41 p.lla 787**].

La particella 69, Ente Urbano, Superficie: 848 m² è stata soppressa in data 14/09/2005; la stessa, avente qualità seminativo di classe 3, era stata frazionata in data 13/10/1983 - in atti meccanizzati dal 13/03/1993 (n. 157.2/1983) - dalla p.lla 69, già particella con qualità seminativo di classe 3 di 7346 m² dall'impianto meccanografico del 26/03/1985 [cfr. **allegato n.9_Visura catastale storica Castel Volturno NCT 41 p.lla 69**].

Le particelle 44, 69, e 70, aventi estensione complessiva pari a 22037 m², derivano dal frazionamento della p.lla 44 del 25/03/1955; in virtù del citato frazionamento la p.lla 44 è stata divisa nelle porzioni a (particella 44), b (particella 69) e c (particella 70).

La particella 44, seminativo di 22037 m², in ditta OMISSIS, livellario al Comune di Castel Volturno, è tale dall'impianto catastale [cfr. **allegato n.10_Visura catasto impianto**].

INTESTATI CATASTALI

dal 21/04/2008

OMISSIS (CF OMISSIS) nato a il

OMISSIS (CF OMISSIS) nata a il

dal 18/02/2004 al 21/04/2008

OMISSIS (CF OMISSIS) sede in OMISSIS

dal 18/02/1995 al 18/02/2004
OMISSIS (CF OMISSIS) nato a il

dal 20/11/1993 al 18/02/1995
OMISSIS (CF OMISSIS) nato a il

RISPONDERENZA FORMALE DEI DATI CATASTALI

I dati catastali, indicati nell'atto di pignoramento e nella nota di trascrizione, coincidono con quelli attuali e coincidono con quelli indicati nell'atto di acquisto: Atto di compravendita per Notar Giustino Rossi del 21/04/2008 trascritto il 15/05/2008 ai nn. 23039/15944.

È verificata la conformità soggettiva, ovvero l'allineamento tra la ditta catastale e gli intestatari del bene, quali risultanti dai registri immobiliari, a meno della voltura all'Associazione OMISSIS, denominazione assunta dall'Associazione OMISSIS con verbale di assemblea straordinaria per notar Enrico Lainati di Milano in data 20/04/2005.

Non sono state registrate variazioni dei dati identificativi catastali essenziali, quali comune censuario, foglio, particella e subalterno successivamente al pignoramento del 31/05/2024 ed alla trascrizione del 24/06/2024.

DIFFORMITÀ TRA LA SITUAZIONE REALE DEI LUOGHI E LA SITUAZIONE RIPIRTATA NELLA PLANIMETRIA CATASTALE

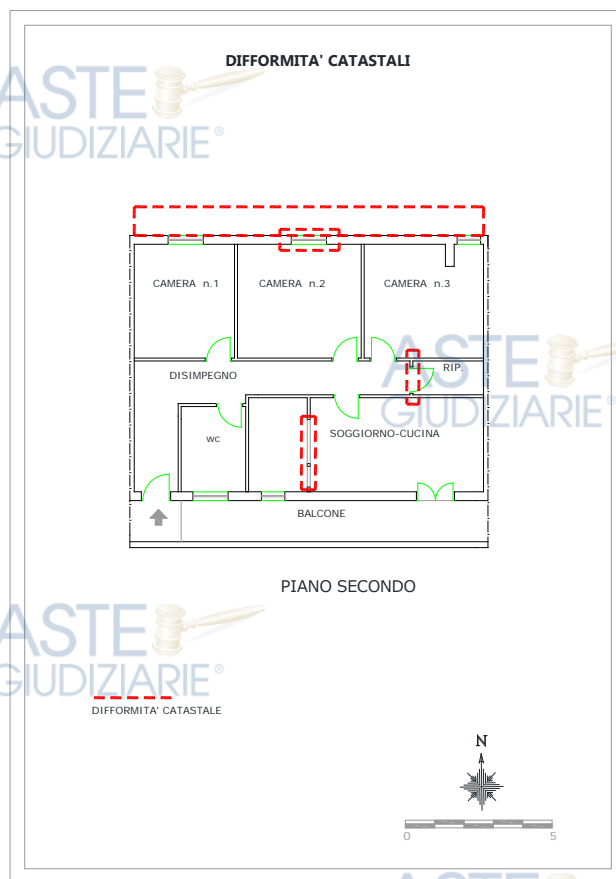
Lo stato attuale dei luoghi non è conforme alla planimetria catastale dell'appartamento [cfr. allegato n.11_Planimetria catastale Castel Volturno NCEU F. 41 p.lla 5142 sub 18], in quanto:

- non vi è il balcone a nord, né di conseguenza la porta per accedervi;
- il disimpegno ha una lunghezza maggiore di quella rappresentata;
- non vi è alcun infisso tra soggiorno e cucina;

si segnala inoltre che non è coerente né la geometria né la posizione della scala comune nell'elaborato planimetrico.

Al fine di recuperare la perfetta conformità catastale, sarà necessario l'aggiornamento planimetrico con pratica di DOCFA, per la quale è opportuno quantificare una spesa di **€ 500,00**.

Si riporta lo schema grafico che sintetizza le difformità anzi descritte [cfr. allegato n. 12 Descrizione grafica delle difformità catastali], riportato in minuta nel prosieguo ed allegato in formato ordinario alla perizia.



QUESITO n. 4: procedere alla predisposizione di schema sintetico-descrittivo del lotto.

L'esperto stimatore deve procedere alla predisposizione – per ciascun lotto individuato e descritto in risposta ai precedenti quesiti – del seguente **prospetto sintetico**:

LOTTO n. 1 (oppure LOTTO UNICO): – piena ed intera (oppure **quota di 1/2, di 1/3, ecc.**) proprietà (o altro diritto reale) di **appartamento** (o **terreno**) ubicato in _____ alla via _____ n. _____, piano _____ int. _____; è composto da _____, confina con _____ a sud, con _____ a nord, con _____ ad ovest, con _____ ad est; è riportato nel **C.F.** (o **C.T.**) del **Comune di _____** al **foglio _____**, **p.lla _____** (ex p.lla _____ o già scheda _____), **sub _____**; il descritto stato dei luoghi corrisponde alla consistenza catastale (oppure, non corrisponde in ordine a _____); vi è concessione edilizia (o in sanatoria) n. _____ del _____, cui è conforme lo stato dei luoghi (oppure, non è conforme in ordine a _____); oppure, lo stato dei luoghi è conforme (o difforme _____) rispetto alla istanza di condono n. _____ presentata il _____, oppure, l'immobile è abusivo e a parere dell'esperto stimatore può (o non può) ottenersi sanatoria ex artt. _____ (per il fabbricato); risulta (oppure non risulta) ordine di demolizione del bene; ricade in zona _____ (per il terreno);
PREZZO BASE euro _____;

LOTTO n. 2 : ecc.

Nella predisposizione del prospetto, l'esperto deve fornire le informazioni sopra indicate in via di estrema sintesi e secondo i criteri della pubblicità commerciale, atteso che il prospetto è destinato ad essere inserito nell'ordinanza di autorizzazione alla vendita ed a costituire lo schema per la pubblicazione di avviso per estratto sulla testata giornalistica.

L'esperto deve quindi evitare descrizioni di carattere discorsivo od eccessivamente lunghe.

È possibile riassumere nel seguente prospetto sintetico l'oggetto della vendita:

LOTTO UNICO – piena proprietà di un appartamento al piano secondo con i proporzionali diritti di comproprietà sulle parti comuni, in Castel Volturno (CE), via Dei Diavoli snc; si compone di un soggiorno/cucina, tre camere, un wc, un ripostiglio oltre al disimpegno, che funge anche da ingresso, fruisce di una porzione di ballatoio ad uso esclusivo, attualmente utilizzato come transito di accesso dalle altre abitazioni al piano secondo; l'appartamento confina con: ballatoio sub 11 a sud, appartamento sub 19 ad est, appartamento sub 17 ad ovest; è riportato nel **N.C.E.U Comune di Castel Volturno (CE) Foglio 41 p.lla 5142 sub 18**. Il descritto stato dei luoghi non corrisponde alla planimetria catastale in ordine all'assenza del balcone a nord ed alla porta per accedervi, alla maggiore profondità del ripostiglio e all'assenza dell'infilso tra soggiorno e cucina. Risulta Permesso di Costruire in Sanatoria n. 276/07 del 06/11/2007, cui è conforme la distribuzione interna, a meno di un tramezzo; occorre tuttavia evidenziare la non conformità prospettica (assenza del balcone a nord e variazione degli infissi esterni) unitamente agli abusi inerenti le parti comuni dell'intero fabbricato, coincidenti con la posizione delle scale di accesso e la destinazione d'uso del piano terra.

PREZZO BASE euro 37.000,00 (trentasettemila/00).

QUESITO n. 5: procedere alla ricostruzione dei passaggi di proprietà in relazione al bene pignorato.

L'esperto stimatore deve procedere alla ricostruzione di **tutti i passaggi di proprietà** relativi ai beni pignorati intervenuti fra la trascrizione del pignoramento e risalendo, a ritroso, **al primo passaggio di proprietà trascritto in data antecedente di venti anni alla trascrizione del pignoramento**.

A questo riguardo, l'esperto:

- deve sempre acquisire in via integrale **l'atto o gli atti di acquisto del bene in favore del soggetto esecutato** (ad esempio: compravendita; donazione; permuta; cessione di diritti reali; assegnazione a socio di cooperativa; ecc.), atto od atti che devono essere inseriti tra gli allegati alla relazione;
- può procedere ad acquisire in via integrale altresì **gli atti d'acquisto precedenti** laddove ne sussista l'opportunità (ad esempio: laddove sia dubbio se determinate porzioni del bene siano state oggetto di trasferimento; laddove sia opportuno verificare – specie ai fini della regolarità urbanistica – la consistenza del bene al momento di un determinato passaggio di proprietà; ecc.), procedendo in tal caso all'inserimento degli stessi tra gli allegati alla relazione.

In ogni caso, l'esperto **NON DEVE MAI limitarsi alla pedissequa ripetizione degli accertamenti già riportati nella documentazione ipocatastale o nella certificazione sostitutiva depositate ex art. 567 c.p.c. dal creditore procedente**.

Qualora nella ricostruzione dei passaggi di proprietà dovesse risultare che la consistenza catastale del bene sia diversa da quella attuale (ad esempio: indicazione di una p.lla o sub diversi da quelli attuali), l'esperto segnalerà anche **i frazionamenti e le variazioni catastali via via eseguiti**, incrociando i dati risultanti dagli atti di alienazione con le risultanze dei registri catastali.

A questo riguardo, la ricostruzione dell'esperto dovrà consentire di comprendere se il bene pignorato corrisponda ai beni oggetto dei passaggi di proprietà.

In ogni caso, poi, nell'ipotesi di pignoramento di fabbricati, l'esperto deve specificare in termini esatti su quale originaria p.lla di terreno insistano i detti fabbricati, allegando altresì foglio di mappa catastale (con evidenziazione della p.lla interessata).

Nella ricostruzione dei trasferimenti, l'esperto non deve limitarsi ad indicazioni di carattere generico ed in particolare riferire che l'atto riguarderebbe "i beni sui quali è stato edificato il fabbricato" senza ulteriori specificazioni, occorrendo al contrario documentare i passaggi catastali intervenuti.

Nell'ipotesi di beni pignorati in danno del debitore esecutato ma appartenenti allo stesso in regime di **comunione legale con il coniuge**, l'esperto stimatore eseguirà visura ipotecaria anche sul nominativo del coniuge non debitore dalla data dell'atto di acquisto.

L'esperto segnalerà tempestivamente al G.E. l'esistenza di atti di disposizione compiuti dal coniuge non debitore e/o l'esistenza di iscrizioni ipotecarie od altre formalità pregiudizievoli (ad esempio, trascrizione di sequestro conservativo; trascrizione di sentenza dichiarativa di fallimento; ecc.), producendo copia della nota di iscrizione e/o di trascrizione.

Ipotesi particolari:

1) Atto anteriore al ventennio avente natura di **atto mortis causa**.

Nel caso in cui il primo atto antecedente di venti anni la trascrizione del pignoramento abbia natura di **atto mortis causa** (trascrizione di denuncia di successione; trascrizione di verbale di pubblicazione di testamento), l'esperto dovrà eseguire autonoma ispezione presso i registri immobiliari sul nominativo del dante causa, individuando l'atto d'acquisto in favore dello stesso e risalendo ad un atto *inter vivos* a carattere traslativo (ad esempio: compravendita; donazione; permuta; cessione di diritti reali; ecc.).

Qualora l'atto individuato abbia parimenti natura di *atto mortis causa* oppure si tratti di atto *inter vivos* ma a carattere non traslativo (ad esempio: divisione), l'esperto dovrà procedere ulteriormente a ritroso sino ad individuare un atto *inter vivos* a carattere traslativo nei termini sopra precisati.

Qualora l'ispezione non sia in grado di condurre all'individuazione di un atto *inter vivos* a carattere traslativo sebbene condotta a ritroso per un considerevole lasso di tempo, l'esperto darà conto di tale circostanza nella relazione.

In tal caso, l'esperto preciserà comunque se quantomeno l'intestazione nei registri del Catasto corrisponda al nominativo del soggetto indicato dai Registri Immobiliari.

2) Atto anteriore al ventennio avente natura di **atto inter vivos a carattere non traslativo**.

Nel caso in cui il primo atto antecedente di venti anni la trascrizione del pignoramento abbia natura di **atto inter vivos a carattere non traslativo** (ad esempio: divisione), l'esperto dovrà parimenti eseguire ispezione presso i registri immobiliari sui nominativi dei danti causa, individuando l'atto d'acquisto in favore degli stessi e risalendo ad un atto *inter vivos* a carattere traslativo nei termini anzidetti (ad esempio: compravendita; donazione; permuta; cessione di diritti reali; ecc.).

Nel caso di fabbricati edificati su terreni acquisiti con **procedura di espropriazione di pubblica utilità** (ad esempio, nel caso di convenzioni per l'edilizia economica e popolare), l'esperto acquisirà presso la P.A. competente la documentazione relativa all'emissione dei decreti di occupazione d'urgenza e/o di esproprio, precisando – in difetto dell'adozione di formale provvedimento di esproprio – se sia intervenuta irreversibile trasformazione dei suoli e comunque fornendo ogni informazione utile al riguardo (anche con riguardo ad eventuali contenziosi in atto).

4) Beni già in titolarità di **istituzioni ecclesiastiche**.

Nel caso di beni in origine in titolarità di istituzioni ecclesiastiche (Istituti diocesani per il sostentamento del clero; mense vescovili; ecc.), l'esperto preciserà se l'intestazione nei registri del Catasto corrisponda al nominativo del soggetto indicato dai Registri Immobiliari.

5) **Situazioni di comproprietà**.

L'esperto avrà sempre cura di riscontrare la eventuale **situazione di comproprietà** dei beni pignorati, anche con riferimento al dante causa del debitore esecutato, con la specificazione della sua natura (comunione legale tra coniugi oppure ordinaria) e della misura delle quote di ciascuno dei partecipanti.

6) Esistenza di **diritto di usufrutto** sui beni pignorati.

Laddove poi l'atto di acquisto del bene in capo all'esecutato contenga una **riserva di usufrutto** in favore del dante causa o di un terzo, l'esperto dovrà avere cura di verificare sempre e se tale riserva sia stata trascritta e se l'usufruttuario sia ancora in vita. A tale scopo acquisirà il **certificato di esistenza in vita ed eventualmente di morte** di quest'ultimo.

In evasione al quesito, si riportano i titoli pregressi anteriori al ventennio che precede la trascrizione del pignoramento (del 24/06/2024), fino a risalire ad una sentenza trascritta il 18/03/2004.

- Atto di compravendita per Notaio Giustino Rossi del 21/04/2008 trascritto il 15/05/2008 ai nn. 23039/15944

OMISSIS, nato a il , e OMISSIS, nata a il , acquistano dall' ASSOCIAZIONE OMISSIS con sede in OMISSIS, in persona del procuratore speciale OMISSIS, la piena proprietà dell'appartamento in Castel Volturno foglio 41 p.lla 5142 sub 18 [cfr. allegato n. 13 _ **Atto di compravendita del 21/04/2008 trascritto il 15/05/2008 ai nn. 23039/15944**].

- Sentenza Traslativa del Tribunale di Biella del 18/02/2004 trascritta il 18/03/2004 ai nn. 10338/8005

A favore dell'OMISSIS (CF OMISSIS) con sede in OMISSIS e in danno del sig. OMISSIS, nato a il , è trasferita la proprietà degli immobili, ai sensi dell'art. 2392 del C.C. tra cui, oltre ad altro, l'intero fabbricato in Castel Volturno foglio 41 p.lla 69, di cui è parte il LOTTO UNICO, identificato dal sub 8 al momento del trasferimento **[cfr. allegato n. 14 _ Copia della sentenza del 18/02/2004 con trascrizione del 18/03/2004 nn. 10338/8005].**

Si rappresenta che con verbale di assemblea straordinaria del 20/04/2005, agli atti del notaio Enrico Lainati di Milano, OMISSIS, ha modificato la denominazione in OMISSIS con liquidazione e devoluzione del patrimonio **[cfr. allegato n. 15 _ Verbale di assemblea straordinaria].**

Il LOTTO UNICO è stato realizzato sul terreno: Foglio 41 Particella 5142 con qualità: Ente Urbano, Superficie: 1314 m², costituito a seguito di variazione identificativi per allineamento mappe del 14/09/2005 Pratica n. CE0214931 in atti dal 14/09/2005 n. 8716.1/2005), sopprimendo le particelle 69 e 787 **[cfr. allegato n.16_Denuncia di variazione per collegamento catasto terreno e catasto fabbricati].**

Si allega estratto della mappa catastale con evidenziazione del terreno sedime del LOTTO UNICO.

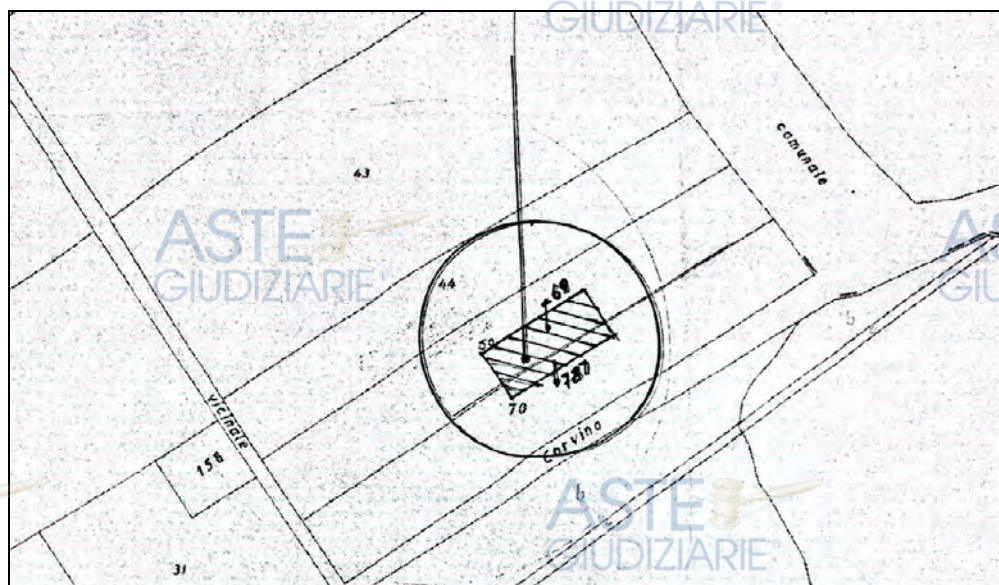


Figura n. 4 – Estratto mappa catastale con individuazione dell'area di sedime

Al momento dell'acquisto della proprietà, i debitori eseguiti erano coniugati in regime di comunione beni. In dante causa è una società.

I diritti reali pignorati, nella misura di 1000/1000, in piena proprietà dei debitori eseguiti, coniugati in regime di comunione dei beni, corrispondono a quelli trasferiti in forza del titolo di provenienza trascritto in loro favore: Atto di compravendita per Notaio Giustino Rossi del 21/04/2008 trascritto il 15/05/2008 ai nn. 23039/15944.

QUESITO n. 6: verificare la regolarità del bene o dei pignorati sotto il profilo edilizio ed urbanistico

L'esperto deve procedere alla verifica della **regolarità dei beni sotto il profilo edilizio ed urbanistico**, indicando:

l'epoca di realizzazione dell'immobile;

gli estremi esatti del provvedimento autorizzativo (licenza edilizia n. ____ ; concessione edilizia n. ____ ; eventuali varianti; permesso di costruire n. ____ ; DIA n. ____ ; ecc.);

la rispondenza della costruzione alle previsioni del provvedimento autorizzativo.

Al riguardo, l'esperto deve procedere all'acquisizione presso il competente ufficio tecnico comunale di copia del provvedimento autorizzativo, nonché dei grafici di progetto allegati.

Tale documentazione deve essere sempre allegata alla relazione di stima.

Si sottolinea al riguardo come, in risposta al presente quesito, l'esperto NON DEVE MAI limitarsi a ripetere pedissequamente quanto riferito dagli uffici tecnici comunali, dovendo procedere autonomamente agli opportuni accertamenti di seguito indicati (specie con riguardo alla verifica della rispondenza della costruzione alle previsioni del provvedimento autorizzativo).

Nell'ipotesi in cui l'ufficio tecnico comunale comunichi l'**assenza di provvedimenti autorizzativi** sotto il profilo edilizio-urbanistico per il fabbricato pignorato, l'esperto preciserà anzitutto la presumibile epoca di realizzazione del fabbricato.

A questo riguardo ed a mero titolo esemplificativo, l'esperto potrà utilizzare ai fini della datazione dell'epoca di costruzione: i) schede planimetriche catastali; ii) aerofotogrammetrie acquisibili presso gli uffici competenti e società private; iii) informazioni desumibili dagli atti di trasferimento (ad esempio, qualora l'atto contenga l'esatta descrizione del fabbricato); iv) elementi desumibili dalla tipologia costruttiva utilizzata; v) contesto di ubicazione del bene (ad esempio: centro storico della città).

In nessun caso l'esperto stimatore potrà fare affidamento esclusivo sulla dichiarazione di parte contenuta nell'atto di acquisto secondo cui il fabbricato sarebbe stato edificato in data antecedente al 1.9.1967.

Laddove l'esperto concluda – sulla base dell'accertamento sopra compiuto – per l'edificazione del bene **in data antecedente al 1.9.1967**, il cespite sarà considerato regolare (salvo che per le eventuali accertate modifiche dello stato dei luoghi che siano intervenute in data successiva, in relazione alle quali l'esperto procederà ad un'autonoma verifica della legittimità urbanistica delle stesse e – in difetto – all'accertamento della sanabilità/condonabilità di cui in prosieguo).

Laddove l'esperto concluda – sulla base dell'accertamento sopra compiuto – per l'edificazione del bene **in data successiva al 1.9.1967**, in difetto di provvedimenti autorizzativi il cespite sarà considerato abusivo e l'esperto procederà agli accertamenti della sanabilità/condonabilità di cui in prosieguo.

Nell'ipotesi in cui l'ufficio tecnico comunale comunichi l'**esistenza di provvedimenti autorizzativi** sotto il profilo edilizio-urbanistico per il fabbricato pignorato ma non sia in grado di consegnare all'esperto copia del detto provvedimento od anche delle sole planimetrie di progetto (ad esempio: per smarrimento; inagibilità dell'archivio; sequestro penale; ecc.), l'esperto deve richiedere al relativo dirigente certificazione in tal senso (contenente altresì l'indicazione delle ragioni della mancata consegna), certificazione che sarà inserita tra gli allegati alla relazione.

Nell'ipotesi di **difformità e/o modifiche** del fabbricato rispetto al provvedimento autorizzativo, in risposta al presente quesito l'esperto deve precisare analiticamente le **difformità** tra la **situazione reale dei luoghi e la situazione riportata nella planimetria di progetto.**

Al riguardo, ai fini dell'opportuna comprensione l'esperto:

deve procedere alla **sovrapposizione della planimetria** dello stato reale dei luoghi (predisposta in risposta al quesito n. 2) con la planimetria di progetto;

- nel caso di riscontrate difformità:

- deve predisporre apposita **planimetria dello stato reale dei luoghi con opportuna indicazione grafica delle riscontrate difformità**, inserendo la detta planimetria sia in

formato ridotto nel testo della relazione in risposta al presente quesito, sia in formato ordinario in allegato alla relazione medesima;
• deve poi precisare l'eventuale possibilità di sanatoria delle difformità riscontrate ed i costi della medesima secondo quanto di seguito precisato.

In caso di **opere abusive** l'esperto procederà come segue:

anzitutto, verificherà la possibilità di **sanatoria c.d. ordinaria ai sensi dell'art. 36 del D.P.R. n. 380 del 2001** e gli eventuali costi della stessa;

in secondo luogo ed in via subordinata, verificherà l'eventuale avvenuta presentazione di **istanze di condono (sanatoria c.d. speciale)**, precisando:

- il soggetto istante e la normativa in forza della quale l'istanza di condono sia stata presentata (segnatamente, indicando se si tratti di istanza ai sensi degli artt. 31 e seguenti della legge n. 47 del 1985; oppure ai sensi dell'art. 39 della legge n. 724 del 1994; oppure ai sensi dell'art. 32 del D.L. n. 269 del 2003 convertito in legge n. 326 del 2003);
- lo stato della procedura presso gli uffici tecnici competenti (pareri; deliberazioni; ecc.);
- i costi della sanatoria e le eventuali oblazioni già corrisposte e/o ancora da corrispondersi;
- la conformità del fabbricato ai grafici di progetto depositati a corredo dell'istanza (segnalando, anche in tal caso graficamente, le eventuali difformità);

in terzo luogo ed in via ulteriormente subordinata, verificherà inoltre – ai fini della domanda in sanatoria che l'aggiudicatario potrà eventualmente presentare – se gli immobili pignorati si trovino o meno nelle condizioni previste dall'**art. 40, comma 6, della legge n. 47 del 1985 o dall'art. 46, comma 5 del D.P.R. n. 380 del 2001** (già art. 17, comma 5, della legge n. 47 del 1985).

A quest'ultimo riguardo, l'esperto deve:

- determinare la data di edificazione dell'immobile secondo le modalità sopra indicate;
- chiarire se – in ragione della data di edificazione come sopra determinata o comunque delle caratteristiche delle opere abusive – l'immobile avrebbe potuto beneficiare di una delle sanatorie di cui alle disposizioni di seguito indicate:
 - i. **artt. 31 e seguenti della legge n. 47 del 1985** (in linea di principio, immobili ed opere abusive ultimati entro la data del 1.10.1983 ed alle condizioni ivi indicate);
 - ii. **art. 39 della legge n. 724 del 1994** (in linea di principio, opere abusive ultimate entro la data del 31.12.1993 ed alle condizioni ivi indicate);
 - iii. **art. 32 del D.L. n. 269 del 2003 convertito in legge n. 326 del 2003** (in linea di principio, opere abusive ultimate entro la data del 31.3.2003 ed alle condizioni ivi indicate);
- verificare la data delle ragioni del credito per le quali sia stato eseguito il pignoramento o intervento nella procedura espropriativa.
Al riguardo, l'esperto deve far riferimento al credito temporalmente più antico che sia stato fatto valere nella procedura espropriativa (sia dal creditore pignorante, sia da uno dei creditori intervenuti), quale risultante dagli atti della procedura;
- concludere infine – attraverso il combinato disposto delle verifiche sopra indicate – se ed eventualmente in base a quali delle disposizioni di legge sopra indicate l'aggiudicatario possa depositare domanda di sanatoria.

In tutte le ipotesi di sanatoria di immobili od opere abusive, l'esperto deve indicare – previa assunzione delle opportune informazioni presso gli uffici comunali competenti – **i relativi costi**.

Ove l'abuso non sia in alcun modo sanabile, l'esperto deve precisare se sia stato emesso **ordine di demolizione dell'immobile**, assumendo le opportune informazioni presso i competenti uffici comunali e quantificare gli oneri economici necessari per l'eliminazione dello stesso.

Infine, l'esperto deve verificare l'esistenza della **dichiarazione di agibilità** ed acquisire **certificato aggiornato di destinazione urbanistica**.

Nel caso di mancata risposta da parte degli uffici tecnici competenti entro un tempo ragionevole dalla richiesta inoltrata o comunque di risposta incompleta, l'esperto stimatore depositerà istanza al giudice dell'esecuzione per l'emissione del provvedimento di cui all'art. 213 c.p.c.

Al fine di evadere il quesito, l'esperto ha presentato formale istanza di accesso agli atti al Comune di Castel Volturno con protocollo n. 0072842 del 02/09/2024.

L'Ufficio tecnico riscontrava la richiesta e, in data 17/10/2024, l'esperto prendeva visione della documentazione.

Il fabbricato di cui è parte il LOTTO UNICO è stato realizzato in assenza di autorizzazione; per lo stesso veniva inizialmente presentata la pratica di Condonò Edilizio n° 9294/85, del 04/12/1986, prot. n. 36324, a sensi della Legge n. 47/85, su committenza di OMISSIS nato a il , inerente la costruzione di un fabbricato destinato ad una attività industriale e artigianale allo stato rustico, realizzato alla traversa di via dei Diavoli. Successivamente veniva presentata la pratica di Condonò Edilizio n° 942/94, del 01/03/1995, prot. n. 6397, ai sensi dell'articolo 39 della Legge n. 724/94, su committenza dell'Associazione OMISSIS, con sede in OMISSIS, inerente l'avvenuto completamento dei lavori, la diversa disposizione interna delle tramezzature e il cambio di destinazione d'uso dell'immobile: da industriale a civile abitazione.

All'esito dell'istruttoria veniva rilasciato il PC in sanatoria n. 276/2007 del 06/11/2007 [cfr. allegato n. 17_ PC in sanatoria n. 276/2007].

Il permesso autorizzava a OMISSIS nato a il (che nelle more era divenuto di Presidente dell' Associazione OMISSIS, con sede in OMISSIS al viale OMISSIS - Cod. Fiscale n. OMISSIS, per modifica della denominazione dell'Associazione "OMISSIS") l'avvenuta costruzione di un fabbricato plurifamiliare per civile abitazione, composto da: un locale al piano terra destinato ad autorimessa, numero cinque unità immobiliari al primo piano e numero quattro unità immobiliari al secondo piano, sito alla traversa di via dei Diavoli ed insistente nell'area contraddistinta in Catasto al Foglio n. 41, Particella 5142 sub 1-2-3-4-5-6-7-8-9 e 10 [cfr. allegato n. 18_Grafici allegati al PC in sanatoria n. 276/2007].

La distribuzione interna del LOTTO UNICO è conforme a quanto autorizzato a meno della parete del deposito, la cui attuale posizione è più avanzata rispetto a quella autorizzata; occorre tuttavia evidenziare anche la non conformità prospettica, in quanto non è presente il balcone a nord né sono presenti le porte per accedervi, unitamente agli gli abusi inerenti le parti comuni dell'intero fabbricato (tra cui la posizione delle scale di accesso e la copertura del balcone al piano primo), la destinazione d'uso del piano terra (autorizzato come un'unica autorimessa, ma frazionato e utilizzato con funzione diverse, tra cui artigianale).

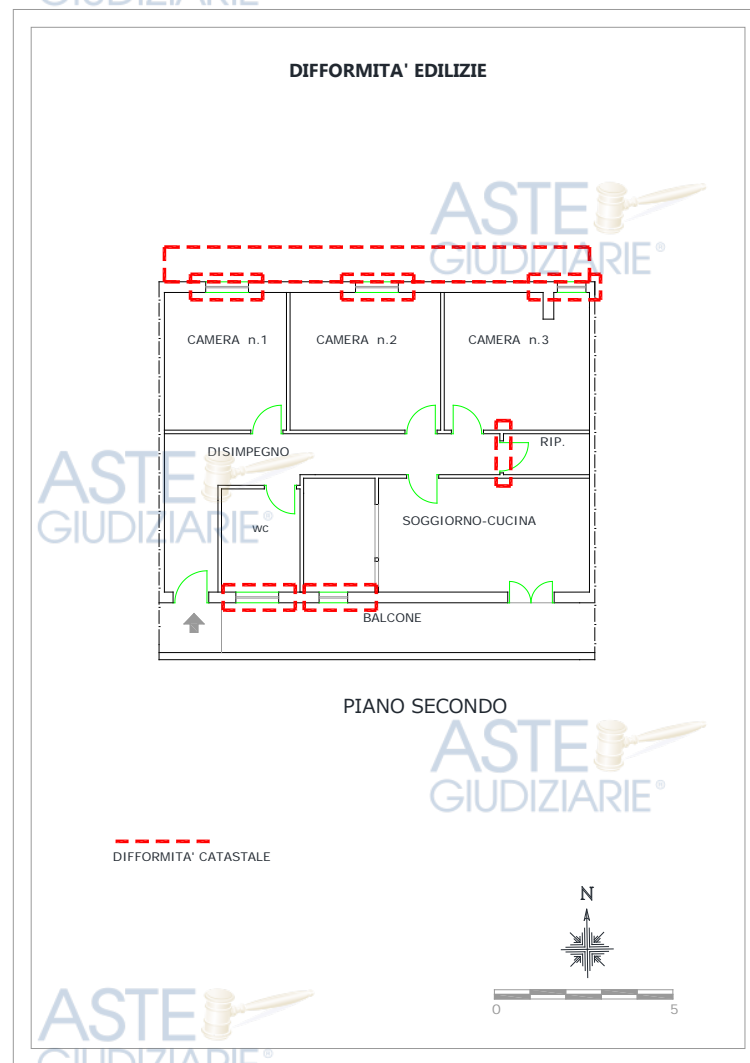
Le difformità interne e prospettiche potranno essere sanate con accertamento di conformità ai sensi dell'art.36 del DPR 380/2001, in quanto compatibili sia con le prescrizioni edilizie ed urbanistiche vigenti all'epoca della realizzazione dell'abuso che all'attualità, a valle della regolarizzazione delle difformità relative alle parti comuni.

Le spese all'uopo necessarie possono essere ritenute pari ad **euro 5.000,00**, tra oneri tecnici e amministrativi.

Si evidenzia altresì che potrebbe essere necessaria anche una sanatoria strutturale con opportuna pratica da inoltrare al Genio Civile competente.

Non vi è certificato di agibilità.

Si riporta lo schema grafico che sintetizza le difformità anzi descritte [cfr. allegato n. 20_Descrizione grafica delle difformità edilizie], riportato in minuta in basso ed allegato in formato ordinario alla perizia.



Come da certificazione resa dal competente Ufficio, di cui si riporta un estratto, il LOTTO UNICO ricade:

- *“all'esterno del Perimetro Urbano”, delimitato ai sensi dell'art. 17 della Legge n. 765 del 06/08/1967 ed approvato dal Consiglio Comunale con Delibera n. 231 dell'anno 1972, l'attività edilizia consentita in tale ambito comunale discende dall'applicazione della normativa di cui alla Legge Regionale n. 17/82 e*

successive modifiche ed integrazioni nonché da quella di cui all'articolo 9 del D.P.R. n. 380/2001 e successive modifiche ed integrazioni”;

- “l'edificazione a scopo residenziale è soggetta alla limitazione di mc 0,03 per mq di area fabbricabile”;
- “l'area in interesse, compreso il manufatto sulla stessa edificata, non risulta ricadere nell'ambito di zona sottoposta a vincoli di natura artistica, storica, archeologica (L. n. 1089/39), né paesistico ambientale (D.Lgs. n. 42/04), né idrogeologici (R. D. n. 3267/23)”;
- “l'area di cui sopra, compreso il manufatto sulla stessa edificato, ricade altresì, in base alla peri-metrazione del P.S.D.A. (Piano Stralcio Difesa Alluvioni), predisposto dall'Autorità di Bacino dei fiumi Liri, Garigliano e Volturno”, adottato con Delibera n. 2 del 03/03/2004, approvato con D.P.C.M. del 10/12/2004 e pubblicato sulla Gazzetta Ufficiale n. 28 del 04/02/2005, in zona retroarginale “R”, di cui al medesimo piano per cui restano salve le relative prescrizioni”.

[cfr. allegato n. 20_Certificato di destinazione urbanistica].

È opportuno precisare che non è possibile beneficiare di nessuna delle sanatorie di cui alle disposizioni di seguito indicate: artt. 31 e seguenti della legge n. 47 del 1985 (immobili ed opere abusivi ultimati entro la data del 01/10/1983), art. 39 della legge n. 724 del 1994 (opere abusive ultimate successivamente al 01/10/1983 ma entro la data del 31/12/1993 a condizione che i limiti dimensionali non eccedano una volumetria di 750 metri cubi ovvero gli ampliamenti non superiori al 30% della volumetria assentita); art. 32 del D.L. n. 269 del 2003 convertito in legge n. 326 del 2003 (opere abusive ultimate entro la data del 31/03/2003 con un incremento dimensionale non superiore al 30 per cento della volumetria esistente o, in alternativa, non superiore a 750 mc, per gli interventi abusivamente realizzati sul patrimonio edilizio già esistente); in quanto la data delle ragioni del credito per le quali è stato eseguito il pignoramento, ovvero la data del contratto di mutuo fondiario, stipulato dai debitori eseguiti con Banca Monte dei Paschi di Siena spa, creditore procedente, è il 21/04/2008, pertanto successiva all'ultimo condono.

QUESITO N. 7: indicare lo stato di possesso attuale dell'immobile.

L'esperto stimatore deve precisare se l'immobile pignorato sia occupato dal **debitore esecutato** o da **soggetti terzi**.

Nel caso di immobile occupato da **soggetti terzi**, l'esperto deve precisare il titolo in forza del quale abbia luogo l'occupazione (ad esempio: contratto di locazione; affitto; comodato; provvedimento di assegnazione della casa coniugale; ecc.) oppure – in difetto – indicare che l'occupazione ha luogo in assenza di titolo.

In ogni caso, laddove l'occupazione abbia luogo in forza di uno dei titoli sopra indicati, l'esperto deve sempre acquisire copia dello stesso ed allegarlo alla relazione.

Laddove si tratti di contratto di locazione o di affitto, l'esperto deve verificare la data di registrazione, la data di scadenza, l'eventuale data di rilascio fissata o lo stato della causa eventualmente in corso per il rilascio.

Nel caso di immobile occupato da soggetti terzi, l'esperto deve inoltre acquisire certificato storico di residenza dell'occupante.

Nel caso di **immobile occupato da soggetti terzi con contratto di locazione opponibile alla procedura** (ad esempio, contratto di locazione registrato in data antecedente al pignoramento), l'esperto verificherà se il canone di locazione sia inferiore di un terzo al valore locativo di mercato o a quello risultante da precedenti locazioni al fine di consentire al giudice dell'esecuzione ed all'eventuale aggiudicatario di procedere alle determinazioni di cui all'art. 2923, terzo comma, cod. civ.

Nel caso di **immobile occupato da soggetti terzi senza alcun titolo o con titolo non opponibile alla procedura** (ad esempio, occupante di fatto; occupante in forza di contratto di comodato; ecc.), l'esperto procederà alle determinazioni di seguito indicate:

in primo luogo, quantificherà il canone di locazione di mercato di un immobile appartenente al segmento di mercato dell'immobile pignorato;

in secondo luogo, indicherà l'ammontare di una eventuale indennità di occupazione da richiedersi al terzo occupante (tenendo conto di tutti i fattori che possano ragionevolmente suggerire la richiesta di una indennità in misura ridotta rispetto al canone di locazione di mercato, quali a titolo di esempio: la durata ridotta e precaria dell'occupazione; l'obbligo di immediato rilascio dell'immobile a richiesta degli organi della procedura; l'esigenza di assicurare la conservazione del bene; ecc.).

Al momento dell'accesso l'unità risultava occupata da alcune persone di nazionalità straniera, tra cui OMISSIS, nato in il che dichiaravano di corrispondere 200,00 euro mensili e non erano in possesso del contratto di locazione. Il sig. OMISSIS non risulta essere residente in Castel Volturno e, come da comunicazione del comune di Sadali, dove è stata registrata l'ultima residenza il 21/01/2016, il soggetto risulta cancellato per irreperibilità in data 27/11/2017 [cfr. allegato n. 21 Comunicazioni del Comune di Sadali e del Comune di Castel Volturno].

Il nominato esperto provvedeva a formalizzare istanza all'Agenzia delle Entrate per verificare l'esistenza dei contratti di locazioni aventi ad oggetto l'unità in Castel Volturno identificata al Foglio 41 Particella 5142 Subalterno 18, con prot. n. 251812 del 22/10/2024. La richiesta veniva evasa in data 08/11/2024 con la seguente comunicazione: *"Dalle interrogazioni eseguite in A.T. risulta trasmesso il contratto n. 90/13, anno 2013, serie 3, registrato presso l'UT di Aversa, con data fine locazione 26.12.16.*

All'attualità non risultano trasmesse in A.T." [cfr. allegato n. 22 Comunicazioni pec Agenzia delle Entrate].

Il nominato esperto ha pertanto provveduto a calcolare il canone di locazione ai sensi dell'art. 2923 comma 3 C.C.

In riferimento alla zona periferica di Castel Volturno, l'Osservatorio Immobiliare dell'Agenzia del Territorio definisce un valore locativo delle abitazioni civili in stato di conservazione normale compreso tra un minimo di 2,50 €/mq x mese e un massimo di 3,70 €/mq x mese, riferiti al primo semestre dell'anno 2024 [cfr. allegato n. 23 Dati OMI].

Tenuto conto del coefficiente medio proposto, nonché della superficie commerciale precedentemente determinata, si computerà il seguente canone di locazione mensile:

$$3,10 \text{ €/mq} * \text{mese} * 109,12 \text{ mq} = 338,272 \text{ €} * \text{mese}$$

L'indennità di occupazione da richiedere al terzo occupante è pari al 70% del valore determinato e pertanto pari a euro 236,79
ovvero euro 230,00 in cifra tonda.

QUESITO n. 8: specificare i vincoli ed oneri giuridici gravanti sul bene.

L'esperto deve procedere alla specificazione dei **vincoli ed oneri giuridici gravanti sul bene**.

In particolare ed a titolo esemplificativo, l'esperto stimatore deve:

- a) verificare – in presenza di trascrizioni di pignoramenti diversi da quello originante la presente procedura espropriativa – la pendenza di **altre procedure esecutive** relative ai medesimi beni pignorati, riferendo lo stato delle stesse (assumendo le opportune informazioni presso la cancelleria del Tribunale).
Nel caso in cui sia ancora pendente precedente procedura espropriativa, l'esperto ne darà immediata segnalazione al giudice dell'esecuzione al fine dell'adozione dei provvedimenti opportuni relativi alla riunione;
- b) verificare – in presenza di trascrizioni di domande giudiziali sugli immobili pignorati – la pendenza di **procedimenti giudiziali civili** relativi ai medesimi beni pignorati, acquisendo copia dell'atto introduttivo e riferendo circa lo stato del detto procedimento (assumendo le opportune informazioni presso la cancelleria del Tribunale).
La documentazione così acquisita sarà allegata alla relazione;
- c) acquisire copia di eventuale **provvedimento giudiziale di assegnazione al coniuge** della casa coniugale;
- d) acquisire copia di provvedimenti impositivi di **vincoli storico-artistici**;
- e) verificare – per gli immobili per i quali sia esistente un condominio – l'esistenza di **regolamento condominiale** e la eventuale trascrizione dello stesso;
- f) acquisire copia degli **atti impositivi di servitù** sul bene pignorato eventualmente risultanti dai Registri Immobiliari.

In particolare, nell'ipotesi in cui sul bene risultino essere stati eseguiti provvedimenti di **sequestro penale** (anche in data successiva alla trascrizione del pignoramento), l'esperto acquisirà – con l'ausilio del custode giudiziario – la relativa documentazione presso gli uffici competenti, depositando copia del provvedimento e del verbale di esecuzione del sequestro (nonché, eventualmente, copia della nota di trascrizione del provvedimento di sequestro), informandone tempestivamente il G.E. per l'adozione dei provvedimenti circa il prosieguo delle operazioni di stima.

In risposta al presente quesito, l'esperto deve inoltre indicare in sezioni separate gli oneri ed i vincoli che restano a carico dell'acquirente e quelli che sono invece cancellati o comunque regolarizzati nel contesto della procedura.

In particolare, l'esperto indicherà:

SEZIONE A: Oneri e vincoli a carico dell'acquirente.

Tra questi si segnalano in linea di principio:

- 1) Domande giudiziali;
- 2) Atti di asservimento urbanistici e cessioni di cubatura;
- 3) Convenzioni matrimoniali e provvedimenti di assegnazione della casa coniugale al coniuge;
- 4) Altri pesi o limitazioni d'uso (es. oneri reali, obbligazioni *propter rem*, servitù, uso, abitazione, ecc.), anche di natura condominiale;
- 5) Provvedimenti di imposizione di vincoli storico-artistici e di altro tipo.

SEZIONE B: Oneri e vincoli cancellati o comunque regolarizzati nel contesto della procedura.

Tra questi si segnalano:

- 1) Iscrizioni ipotecarie;
- 2) Pignoramenti ed altre trascrizioni pregiudizievoli (sequestri conservativi; ecc.);
- 3) Difformità urbanistico-edilizie (con indicazione del costo della regolarizzazione come determinato in risposta al quesito n. 6 e la precisazione che tale costo è stato detratto nella determinazione del prezzo base d'asta laddove non si sia proceduto alla regolarizzazione in corso di procedura);

- 4) Difficoltà Catastali (con indicazione del costo della regolarizzazione come determinato in risposta al quesito n. 3 e la precisazione che tale costo è stato detratto nella determinazione del prezzo base d'asta laddove non si sia proceduto alla regolarizzazione in corso di procedura).

In riferimento agli oneri e vincoli che resteranno a carico dell'acquirente, questo esperto precisa che **[cfr. allegati nn. 24-25 _ Ispezione ipotecaria sui nominativi OMISSIS e OMISSIS]:**

- 1) non sono presenti domande giudiziali;
- 2) non sono presenti atti di asservimento urbanistici e cessioni di cubatura;
- 3) non sono presenti convenzioni matrimoniali e provvedimenti di assegnazione della casa coniugale al coniuge;
- 4) il bene non è soggetto ad amministrazione condominiale;
- 5) non sono presenti provvedimenti di imposizione di vincoli storico-artistici e di altro tipo.

In merito ai vincoli ed oneri giuridici gravanti sul bene, che saranno cancellati o regolarizzati al momento della vendita nel contesto della procedura, effettuando le ricerche sia relativamente al presente identificativo catastale che all'identificativo predecessore (p.lla 69 sub 8), si evidenzia che è presente **[cfr. allegato n. 26 _ Ispezione ipotecaria sul bene in Castel Volturno (CE) NCEU f. 41 p.lla 5142 sub 18 e f. 41 p.lla 69 sub 8]:**

- iscrizione di **ipoteca volontaria** del 15/05/2008 ai nn. 23040/3690 **a favore di Banca Monte dei Paschi di Siena spa**, con sede in Siena, nascente da atto di mutuo per notar Rossi Giustino del 21/04/2008 contro OMISSIS e OMISSIS (debitori esecutati), gravante sulla piena proprietà dei beni censiti nel NCEU del Comune di Castel Volturno (CE) NCEU f. 41 p.lla 5142 sub 18 **[cfr. allegato n. 27_Nota di trascrizione del 15/05/2008 nn. 23040/3690];**
- trascrizione del **verbale di pignoramento immobili** del 22/11/2012 ai nn. 42590/32479 **a favore di Siena Mortgages 09-6 srl** (creditore procedente), con sede in Roma, contro OMISSIS e OMISSIS (debitori esecutati), gravante sulla piena proprietà dei beni censiti nel NCEU del Comune di Castel Volturno (CE) NCEU f. 41 p.lla 5142 sub 18;

La procedura è stata incardinata dinanzi al Tribunale di S. Maria C.V, Rge n. 834/2012 ed è stata estinta in data 16/11/2017 attesa "l'impossibilità di conseguire ragionevole soddisfacimento delle pretese dei debitori" **[cfr. allegato n. 28_Cancellazione pignoramento];**

- trascrizione del **verbale di pignoramento immobili** del 24/06/2024 ai nn. 24740/20085 **a favore di Siena NPL 2018 srl** (creditore procedente), con sede in Roma, contro OMISSIS e OMISSIS (debitori esecutati), gravante sulla piena

proprietà dei beni censiti nel NCEU del Comune di Castel Volturno (CE) NCEU f. 41 p.lla 5142 sub 18;

- sono presenti difformità edilizie, il cui costo, detratto nella determinazione del prezzo base d'asta, è pari ad **euro 5.000,00**;
- sono presenti difformità catastali, il cui costo, detratto nella determinazione del prezzo base d'asta, è pari ad **euro 500,00**;
- il costo per la redazione dell'Attestato di Prestazione Energetica è pari ad **euro 250,00**; il costo per l'adeguamento a norma degli impianti è pari a **euro 8.000,00**; entrambi sottratti dal prezzo base d'asta in quanto non si è proceduto alla regolarizzazione nel corso della procedura.

QUESITO n. 9: verificare se i beni pignorati ricadano su suolo demaniale.

L'esperto deve procedere alla verifica se i beni pignorati ricadano su suolo demaniale (in particolare per quelli ubicati nei comuni di Castel Volturno, Cellole, Sessa Aurunca, Mondragone), precisando se vi sia stato provvedimento di declassamento o se sia in corso la pratica per lo stesso.

Il LOTTO UNICO non ricade su suolo demaniale; dalla ricerca telematica esperita presso Banca dati dell'Agenzia del Demanio, attraverso il portale Open Demanio, è emerso che il LOTTO UNICO, in Castel Volturno NCEU f. 41 p.lla 5142 sub 18, non risulta ricompreso tra i beni appartenenti allo Stato.

QUESITO n. 10: verificare l'esistenza di pesi od oneri di altro tipo.

L'esperto deve procedere alla verifica se i beni pignorati siano gravati da censo, livello o uso civico e se vi sia stata affrancazione da tali pesi, ovvero se il diritto sul bene del debitore pignorato sia di proprietà o di natura concessoria in virtù di alcuno degli istituti richiamati.

In particolare, l'esperto verificherà laddove possibile – per il tramite di opportune indagini catastali – il titolo costitutivo e la natura del soggetto a favore del quale sia costituito il diritto (se pubblico o privato).

All'uopo, laddove il diritto sia costituito a favore di **soggetto privato** (es. persone fisiche; istituti religiosi privati quali mense vescovili e relativi successori) l'esperto verificherà – acquisendo la relativa documentazione – se sussistano i presupposti per ritenere che vi sia stato acquisto della piena proprietà per usucapione (ad es., laddove l'originario enfiteuta o livellario, od un suo successore, abbia ceduto ad altri per atto tra vivi la piena proprietà del fondo senza fare alcuna menzione degli oneri su di esso gravanti o comunque garantendo l'immobile come libero da qualunque gravame e siano decorsi almeno venti anni dall'atto di acquisto).

Laddove il diritto sia costituito a favore di **soggetto pubblico**, l'esperto verificherà se il soggetto concedente sia un'amministrazione statale od un'azienda autonoma dello Stato (nel qual caso verificherà se sussistano i presupposti per considerare il diritto estinto ai sensi degli artt. 1 della legge n. 16 del 1974 o 60 della legge n. 222 del 1985) oppure a favore di ente locale in forza di provvedimento di quotizzazione ed assegnazione, eventualmente ai sensi della legge n. 1766 del 1927 (acquisendo la relativa documentazione sia presso l'ente locale che presso l'Ufficio Usi Civici del settore B.C.A. della Regione Campania).

In tale ultima ipotesi, laddove dovesse risultare l'assenza di atti di affrancazione del bene, l'esperto sospenderà le operazioni di stima e depositerà nota al G.E. corredata della relativa documentazione.

Il bene pignorato non risulta gravato da censo, livello né uso civico. Come da comunicazione pervenuta a mezzo pec dall' Unità Operativa Dirigenziale – Ambiente, Foreste e Clima (50.07.18) della Giunta Regionale della Campania Direzione Generale per le Politiche Agricole, Alimentari e Forestali, nell' Ordinanza

del R. Commissario Regionale per la liquidazione degli usi civici nella Campania e nel Molise di ripartizione/quotizzazione dell'8 febbraio 1933, relativa al Comune di Castel Volturno (CE), si può leggere che non è indicato il terreno distinto in catasto impianto al Foglio 41, Particella 44. Inoltre, nel Decreto del Ministro Segretario di Stato per l'Agricoltura e delle Foreste n. 17810 del 30 agosto 1966, relativo al Comune di Castel Volturno (CE), si può leggere che, fra quelli assegnati a categoria ai sensi dell'art. 11 della legge n. 1766/1927 sul riordinamento degli usi civici, non è indicato il terreno distinto in catasto impianto al Foglio 41, Particella 44.

[cfr. allegato n. 29 _ Comunicazione inesistenza Usi Civici].

QUESITO n. 11: fornire ogni informazione utile sulle spese di gestione dell'immobile e su eventuali procedimenti in corso.

L'esperto deve fornire ogni **informazione concernente**:

- 1) l'importo annuo delle spese fisse di gestione o manutenzione (es. spese condominiali ordinarie);
- 2) eventuali spese straordinarie già deliberate ma non ancora scadute;
- 3) eventuali spese condominiali scadute non pagate negli ultimi due anni anteriori alla data della perizia;
- 4) eventuali procedimenti giudiziari in corso relativi al cespite pignorato.

Come dichiarato dagli occupanti, il bene non è soggetto ad amministrazione condominiale.

QUESITO n. 12: procedere alla valutazione dei beni.

L'esperto deve indicare il **valore di mercato** dell'immobile nel rispetto delle definizioni e dei procedimenti di stima di cui agli standard di valutazione internazionali (in particolare: **International Valuation Standard IVS; European Valuation Standard EVS**) e di cui al **Codice delle Valutazioni Immobiliari di Tecnoborsa**.

In particolare ed in linea di principio, l'esperto deve utilizzare i metodi del confronto di mercato (**Market Approach**), di capitalizzazione del reddito (**Income Approach**) e del costo (**Cost Approach**), secondo le modalità precisate negli standard sopra citati e giustificando adeguatamente il ricorso all'uno od all'altro metodo in riferimento alle condizioni del caso di specie.

A questo riguardo, l'esperto deve **OBLIGATORIAMENTE** procedere alla **esplicita specificazione dei dati utilizzati per la stima e delle fonti di acquisizione di tali dati**, depositando in allegato alla perizia copia dei documenti utilizzati (ad esempio: contratti di alienazione di altri immobili riconducibili al medesimo segmento di mercato del cespite pignorato; decreti di trasferimento emessi dal Tribunale ed aventi ad oggetto immobili riconducibili al medesimo segmento di mercato del cespite pignorato; dati dell'Osservatorio del Mercato Immobiliare dell'Agenzia delle Entrate; ecc.).

Nel caso di dati acquisiti presso operatori professionali (agenzie immobiliari; studi professionali; mediatori; ecc.), l'esperto deve:

- indicare il nominativo di ciascun operatore interpellato (ad esempio: agenzia immobiliare _____ con sede in _____);
- precisare i dati forniti da ciascun operatore (con indicazione dei valori minimo e massimo comunicati da ciascuno di essi);
- **precisare in maniera sufficientemente dettagliata le modalità di determinazione dei dati forniti dall'operatore** (attraverso il riferimento ad atti di compravendita; alla data degli stessi; alla tipologia degli immobili oggetto di tali atti; ecc.).

L'esperto potrà inoltre acquisire informazioni ai fini della stima anche presso soggetti che abbiano svolto attività di custode giudiziario e/o professionista delegato alle vendite forzate. In tal caso, l'esperto procederà a reperire i documenti di riferimento (segnatamente, i decreti di trasferimento rilevanti ai fini della stima), che saranno allegati alla relazione di stima.

IN NESSUN CASO L'ESPERTO PUO' LIMITARSI A FARE RICORSO A MERE FORMULE DI STILE QUALI "IN BASE ALLA PERSONALE ESPERIENZA, ALLA DOCUMENTAZIONE ACQUISITA, ECC."

Nella determinazione del valore di mercato l'esperto deve procedere al calcolo delle superfici per ciascun immobile, con indicazione della superficie commerciale, del valore al mq e del valore totale, esponendo analiticamente gli **adeguamenti e le correzioni della stima**.

A questo riguardo, l'esperto deve precisare tali adeguamenti in maniera distinta per gli oneri di regolarizzazione urbanistica, lo stato d'uso e manutenzione, lo stato di possesso, i vincoli ed oneri giuridici non eliminabili dalla procedura, nonché per eventuali spese condominiali insolute.

L'esperto NON DEVE MAI detrarre dal valore di mercato il costo delle cancellazioni delle iscrizioni e trascrizioni pregiudizievoli a carico della procedura (segnatamente: iscrizioni ipotecarie; trascrizioni di pignoramenti; trascrizioni di sequestri conservativi).

Nella determinazione del valore di mercato di immobili che – alla luce delle considerazioni svolte in risposta al quesito n. 6 – siano **totalmente abusivi ed in alcun modo sanabili**, l'esperto procederà come segue:

nell'ipotesi in cui risulti essere stato emesso **ordine di demolizione** del bene, l'esperto quantificherà il valore del suolo e dei costi di demolizione delle opere abusive;

nell'ipotesi in cui non risulti essere stato emesso **ordine di demolizione** del bene, l'esperto determinerà il valore d'uso del bene.

Sulla scorta del valore di mercato determinato come sopra, l'esperto proporrà al giudice dell'esecuzione un **prezzo base d'asta** del cespite che tenga conto delle differenze esistenti al momento della stima tra la vendita al libero mercato e la vendita forzata dell'immobile, applicando a questo riguardo una riduzione rispetto al valore di mercato come sopra individuato nella misura ritenuta opportuna in ragione delle circostanze del caso di specie (misura in ogni caso compresa tra il 10% ed il 20% del valore di mercato) al fine di rendere comparabile e competitivo l'acquisto in sede di espropriazione forzata rispetto all'acquisto nel libero mercato.

In particolare, si osserva all'attenzione dell'esperto come tali differenze possano concretizzarsi:

- nella eventuale **mancata immediata disponibilità** dell'immobile alla data di aggiudicazione;
- nelle eventuali diverse modalità fiscali tra gli acquisiti a libero mercato e gli acquisti in sede di vendita forzata;
- nella mancata operatività della **garanzia per vizi e mancanza di qualità** in relazione alla vendita forzata;
- nelle differenze indotte sia dalle fasi cicliche del segmento di mercato (rivalutazione/svalutazione), sia dalle caratteristiche e dalle condizioni dell'immobile (deperimento fisico, obsolescenze funzionali ed obsolescenze esterne) che possano intervenire tra la data della stima e la data di aggiudicazione;
- nella possibilità che la vendita abbia luogo mediante rilanci in sede di gara.

La determinazione del valore di stima ha fatto riferimento al metodo del confronto (Market Comparison Approach - MCA), in quanto sono disponibili dati immobiliari occorrenti alla stesura del rapporto di valutazione, trattandosi di immobile situato in zona di mercato immobiliare attivo.

Il criterio comparativo di mercato, detto *Sales Comparison Approach* od anche *Market Comparison Approach* utilizza i dati di immobili comparabili oggetto di transazioni recenti, per stimare il valore di un immobile.

Il principio del procedimento è che *“il mercato fisserà il prezzo per un immobile allo stesso modo in cui ha già determinato il prezzo di immobili simili appartenenti allo stesso segmento di mercato”*.

Inoltre la *“funzione comparativa estimativa”* afferma che la differenza di prezzo tra due immobili è funzione delle differenze presentate dalle loro caratteristiche.

L'idea che l'offerta e la domanda di beni eterogenei e complessi, quali appunto gli immobili, comprendano un'offerta e una domanda per ciascuna caratteristica introduce al concetto di *prezzo marginale* ed all'assunto per il quale il prezzo totale è pari alla somma dei prezzi di ognuna delle caratteristiche del bene.

In base ai prezzi di transazione di immobili comparabili, è possibile stimare il valore di un immobile mediante adeguamenti che tengano conto della specificità.

Le fasi operative per la determinazione del valore di mercato sono:

- 1) analisi del mercato per la rilevazione di contratti recenti di immobili appartenenti allo stesso segmento di mercato;
- 2) rilevazione dei dati immobiliari completi;
- 3) scelta delle caratteristiche immobiliari (*elements of comparison*);
- 4) compilazione della tabella dei dati (*sales summary grid*);
- 5) stima dei prezzi marginali (*adjustmentes*);
- 6) redazione della tabella di valutazione (*sales adjustment grid*);
- 7) sintesi valutativa (*reconciliation*) e presentazione dei risultati.

Tenendo presente che:

- il saggio medio di rivalutazione immobiliare annuo per la zona in esame è pari a 3,33%;
- l'aliquota di incremento del valore in funzione del piano è pari a 3%;
- il costo di costruzione di un bagno è pari a € 5.000,00.

Fissata inoltre la tabella che segue, con indicazione della scala ordinale numerica e descrittiva degli stati manutentivi, si assumerà che il costo per l'adeguamento del livello di manutenzione di 1 grado è pari ad € 10.000,00.

Giudizio su scala	Giudizio su scala ordinale descrittiva
1-3	Scarso <i>indispensabile manutenzione straordinaria</i>
4-5	Mediocre <i>indispensabile manutenzione ordinaria</i>
6	Sufficiente <i>opportuna ma non indispensabile una manutenzione ordinaria</i>
7-8	Buono <i>nessuna necessità di manutenzione</i>
9-10	Ottimo <i>edificio nuovo o appena ristrutturato</i>

Sono stati individuati 3 comparabili [cfr. allegato n. 30 _ **Schede comparabili**], le cui caratteristiche sono sintetizzate di seguito.

I dati immobiliari sono stati assunti dall'agenzia OMISSIS, OMISSIS e OMISSIS individuando immobili le cui caratteristiche sono risultate maggiormente aderenti al bene oggetto di stima.

COMPARABILE N.1

- Valore di mercato: € 55.000,00
- Mesi all'attualità del valore di mercato noto = 1 mese
- Superficie commerciale: 100,00 mq
- Numero servizi igienici: 1 bagno
- Livello del piano: 1° piano
- Livello di manutenzione: 5

COMPARABILE N.2

- Valore di mercato: € 110.000,00
- Mesi all'attualità del valore di mercato noto = 3 mesi
- Superficie commerciale: 200,00 mq
- Numero servizi igienici: 1 bagno
- Livello del piano: PT
- Livello di manutenzione: 6

COMPARABILE N.3

- Valore di mercato: € 60.000,00
- Mesi all'attualità del valore di mercato noto = 30 mesi
- Superficie commerciale: 140,00 mq
- Numero servizi igienici: 1 bagno
- Livello del piano: PT
- Livello di manutenzione: 4

SUBJECT

- Valore di mercato: da determinare
- Mesi all'attualità del valore di mercato noto = 0 mesi
- Superficie commerciale: 109,12 mq
- Numero servizi igienici: 1 bagno
- Livello del piano: 2° piano
- Livello di manutenzione: 5

I dati sono riassunti nella seguente tabella:

DESCRIZIONE COMPARABILE	COMPARABILE N.1	COMPARABILE N.2	COMPARABILE N.3	SUBJECT
prezzo di vendita	€ 55.000,00	€ 110.000,00	€ 60.000,00	?
dati del contratto	1 mese	3 mesi	30 mesi	0 mesi
superficie utile interna	100,00	200,00	140,00	109,12
numero servizi igienici	1	1	1	1
numero di piano	1	PT	PT	2
livello di manutenzione	5	6	4	5

Sarà quindi possibile determinare la tabella di valutazione:

DESCRIZIONE COMPARABILE	COMPARABILE N.1	COMPARABILE N.2	COMPARABILE N.3
prezzo di vendita	€ 55.000,00	€ 110.000,00	€ 60.000,00
dati del contratto	-€ 151,25	-€ 907,50	-€ 4.950,00
superficie utile interna	€ 4.663,64	-€ 46.472,73	-€ 15.790,91
numero servizi igienici	€ 0,00	€ 0,00	€ 0,00
numero di piano	€ 1.650,00	€ 6.600,00	€ 3.600,00
livello di manutenzione	€ 0,00	-€ 10.000,00	€ 10.000,00
valore di mercato corretto	€ 61.162,39	€ 59.219,77	€ 52.859,09

SINTESI DI VALUTAZIONE

$$(\text{€ } 61.162,39 + \text{€ } 59.219,77 + \text{€ } 52.859,09)/3 = \text{€ } 57.747,08$$

Sarà necessario sottrarre i seguenti oneri:

- euro 5.000,00 per accertamento di conformità
- euro 500,00 per regolarizzazione catastale
- euro 250,00 per attestato di prestazione energetica
- euro 8.000,00 per adeguamento impianti

Per un totale di € 13.750,00

Si avrà: € 57.747,08 – € 13.750,00 = € 43.997,08

Al fine di rendere maggiormente competitiva la vendita in sede di espropriazione forzata, in linea con quanto stabilito dall'art. 568 del DL n. 83 del 27/06/2015, lo scrivente esperto ritiene applicabile, salvo diversa disposizione del G.E., una decurtazione del 15 % dovuta alle differenze indotte sia dalle fasi cicliche del segmento di mercato (rivalutazione/svalutazione), sia dalle caratteristiche e dalle condizioni dell'immobile (deperimento fisico, obsolescenze funzionali ed obsolescenze esterne) che possano intervenire tra la data della stima e la data di aggiudicazione; il prezzo base d'asta sarà pertanto pari a

euro € 37.397,52 arrotondato a **euro 37.00,00**

QUESITO n. 13: procedere alla valutazione di quota indivisa per gli immobili pignorati per la sola quota.

Nel caso il pignoramento abbia ad oggetto una **quota indivisa**, l'esperto deve procedere alla valutazione della sola quota.

L'esperto deve precisare inoltre se la quota in titolarità dell'esecutato sia suscettibile di separazione in natura (attraverso cioè la materiale separazione di una porzione di valore esattamente pari alla quota).

L'esperto deve infine chiarire già in tale sede se l'immobile risulti comodamente divisibile in porzioni di valore simile per ciascun comproprietario, predisponendo se del caso una bozza di progetto di divisione.

Il caso in esame non coincide con quanto richiesto.

QUESITO n. 14: acquisire le certificazioni di stato civile, dell'ufficio anagrafe e della Camera di Commercio e precisare il regime patrimoniale in caso di matrimonio.

In risposta al presente quesito, l'esperto stimatore deve anzitutto indicare la residenza anagrafica del debitore esecutato alla data del pignoramento, nonché alla data attuale, acquisendo e depositando **certificato di residenza storico** rilasciato dal competente ufficio comunale.

L'esperto deve inoltre acquisire **SEMPRE certificato di stato civile** dell'esecutato.

In particolare, in caso di esistenza di rapporto di coniugio, l'esperto deve acquisire **certificato di matrimonio per estratto presso il Comune del luogo in cui è stato celebrato il matrimonio**, verificando l'esistenza di annotazioni a margine in ordine al regime patrimoniale prescelto.

Il regime patrimoniale dell'esecutato deve essere **SEMPRE** verificato alla luce di tali certificazioni.

L'esperto non può invece fare riferimento ad elementi quali la dichiarazione di parte contenuta nell'atto d'acquisto del cespite.

In ogni caso, in ordine al regime patrimoniale dell'esecutato, qualora dagli elementi complessivamente in atti risulti essere intervenuta sentenza di annullamento del matrimonio oppure di scioglimento o cessazione degli effetti civili oppure di separazione personale e tale sentenza non risulti essere stata annotata a margine dell'atto di matrimonio, l'esperto procederà – laddove possibile – ad acquisire tale sentenza e a verificarne il passaggio in giudicato.

Infine, laddove il debitore esecutato sia una società, l'esperto acquisirà altresì **certificato della Camera di Commercio**.

Come da certificazione rilasciata dal Comune di OMISSIS, i coniugi OMISSIS e OMISSIS sono residenti in via OMISSIS dal 24/03/2018 [cfr. allegato n. 31 _ **Certificato storico di residenza debitori esecutati + certificato di stato di famiglia**]; l'indirizzo risulta invariato dalla data del pignoramento alla data di redazione della perizia.

I debitori esecutati sono coniugati in regime di comunione dei beni, come da estratto per riassunto rilasciato dal Comune di OMISSIS, dove è stato celebrato il matrimonio in data 28/05/1994 [cfr. allegato n. 32 _ **Estratto di matrimonio**].

C O N C L U S I O N I

Lo scrivente esperto Arch. Antonia Giovenale, pur ritenendo di aver risposto in maniera esaustiva alle richieste del G.E. Dott. ssa Linda Catagna con tutto quanto prodotto ed argomentato, dichiara la propria disponibilità per eventuali chiarimenti e/o integrazioni che si rendessero necessari.

L'Esperto stimatore
Arch. Antonia GIOVENALE
Vi è firma digitale