

Direzione Provinciale di Rieti
Ufficio Provinciale - Territorio
Servizi Catastali

Data: 30/01/2017 - Ora: 10.52.54

Segue

Visura per soggetto

Situazione degli atti informatizzati al 30/01/2017

Visura n.: RI0008401 Pag: 1

Dati della richiesta	Denominazione: AGRI
Soggetto individuato	Fabbricati siti nel comune di VACONE (Codice: L525) Provincia di RIETI SOCIETA' AGRICOLA AGRI WHITE SRL con sede in BUSTO ARSIZIO C.F.: 03216760128


1. Unità Immobiliari site nel Comune di VACONE(Codice L525) - Catasto dei Fabbricati

N.	DATI IDENTIFICATIVI				DATI DI CLASSAMENTO							ALTRE INFORMAZIONI	
	Sezione Urbana	Foglio	Particella	Sub	Zona Cens.	Micro Zona	Categoria	Classe	Consistenza	Superficie Catastale	Rendita	Indirizzo Dati derivanti da	Dati ulteriori
1		8	591				C/2	6	32 m ²	Totale: 65 m ²	Euro 59,50	VIA LATINA SNC piano: T; Variazione del 09/11/2015 - Inserimento in visura dei dati di superficie.	Annotazione

Immobile 1: Annotazione: classamento e rendita non rettificati entro dodici mesi dalla data di iscrizione in atti della dichiarazione (d.m. 701/94)

Intestazione degli immobili indicati al n. 1

--



Direzione Provinciale di Rieti
Ufficio Provinciale - Territorio

2. Unità Immobiliari site nel Comune di VACONE (Codice L525) - Catasto dei Fabbricati

Data: 30/01/2017 - Ora: 10.52.54

Fine

Visura n.: RI0008401 Pag: 2

Visura per soggetto

Situazione degli atti informatizzati al 30/01/2017

N.	DATI IDENTIFICATIVI				DATI DI CLASSAMENTO						ALTRE INFORMAZIONI		
	Sezione Urbana	Foglio	Particella	Sub	Zona Cens.	Micro Zona	Categoria	Classe	Consistenza	Superficie Catastale	Rendita	Indirizzo Dati derivanti da	Dati ulteriori
1		7	370	1			C/2	6	50 m ²		Euro 92,96	STRADA STATALE 313 SNC piano: T; COSTITUZIONE del 03/02/2012 protocollo n. RI0016950 in atti dal 03/02/2012 COSTITUZIONE (n. 284.1/2012)	Annotazione Notifica

Immobile 1: Annotazione: di immobile: rendita presunta attribuita ai sensi dell'art. 19, comma 10, del dl 78/2010
Notifica: Pubblicazione all albo pretorio comunale conclusa il 02/07/2012 (prot. n. RI0037901 del 2012)

Intestazione degli immobili indicati al n. 2

Totale Generale: m² 82 Rendita: Euro 152,46


Unità immobiliari n. 2

Ricevuta n. 2361

Tributi erariali: Euro 1,00

Visura ordinaria

* Codice Fiscale Valente



Direzione Provinciale di Rieti
Ufficio Provinciale - Territorio
Servizi Catastali

Data: 30/01/2017 - Ora: 10.56.09

Segue

Visura n.: RI0008408 Pag: 1

Visura per soggetto

Situazione degli atti informatizzati al 30/01/2017

Dati della richiesta	Denominazione: RO.VA
Soggetto individuato	Terreni e Fabbricati siti nel comune di TORRI IN SABINA (Codice: L286) Provincia di RIETI RO.VA AIRONE IMMOBILIARE S.R.L. con sede in BUSTO ARSIZIO C.F.: 03194780122


1. Unità Immobiliari site nel Comune di TORRI IN SABINA (Codice L286) - Catasto dei Fabbricati

N.	DATI IDENTIFICATIVI				DATI DI CLASSAMENTO							ALTRE INFORMAZIONI	
	Sezione Urbana	Foglio	Particella	Sub	Zona Cens.	Micro Zona	Categoria	Classe	Consistenza	Superficie Catastale	Rendita	Indirizzo Dati derivanti da	Dati ulteriori
1		8	17	4			A/3	2	3 vani	Totale: 65 m ² Totale escluse aree scoperte**: 62 m ²	Euro 130,15	VOCABOLO SANT' ELEUTERIO SNC piano: S1-S2; Variazione del 09/11/2015 - Inserimento in visura dei dati di superficie.	Annotazione

Immobile 1: Annotazione: classamento e rendita non rettificati entro dodici mesi dalla data di iscrizione in atti della dichiarazione (d.m. 701/94)

Intestazione degli immobili indicati al n. 1





Direzione Provinciale di Rieti
Ufficio Provinciale - Territorio

Visura per soggetto

Situazione degli atti informatizzati al 30/01/2017

Data: 30/01/2017 - Ora: 10.56.09


Segue

Visura n.: RI0008408 Pag: 2

2. Unità immobiliari site nel Comune di TORRI IN SABINA (Codice L286) - Catasto dei Fabbricati

N.	DATI IDENTIFICATIVI				DATI DI CLASSAMENTO							ALTRE INFORMAZIONI	
	Sezione Urbana	Foglio	Particella	Sub	Zona Cens.	Micro Zona	Categoria	Classe	Consistenza	Superficie Catastale	Rendita	Indirizzo Dati derivanti da	Dati ulteriori
1		8	10	1			A/5	2	6 vani	Totale: 130 m ² Totale escluse aree scoperte**: 129 m ²	Euro 74,37 L. 144.000	VIA DEI MONTI n. 6 piano: T-1-2; Variazione del 09/11/2015 - Inserimento in visura dei dati di superficie.	
2		8	11 15 12	2 7			C/2	5	46 m ²	Totale: 67 m ²	Euro 78,40	VIA DEI MONTI piano: T; Variazione del 09/11/2015 - Inserimento in visura dei dati di superficie.	Notifica
3		8	45	19			A/3	1	1,5 vani	Totale: 40 m ² Totale escluse aree scoperte**: 38 m ²	Euro 55,78	VIA PALAZZO n. 9 piano: T; Variazione del 09/11/2015 - Inserimento in visura dei dati di superficie.	Annotazione
4		10	88				unità collabenti					VOCABOLO SANT' AGATA SNC piano: T; COSTITUZIONE del 08/02/2011 protocollo n. RI0018970 in atti dal 08/02/2011 COSTITUZIONE (n. 353.1/2011)	
5		8	17	5			A/3	1	1,5 vani	Totale: 34 m ² Totale escluse aree scoperte**: 30 m ²	Euro 55,78	VOCABOLO SANT' ELEUTERIO SNC piano: T; Variazione del 09/11/2015 - Inserimento in visura dei dati di superficie.	Annotazione

Immobile 2: Notifica: in corso con prot. RI0117185/2004 del 07/12/2004
Immobile 3: Annotazione: classamento e rendita validati (d.m. 701/94)
Immobile 5: Annotazione: classamento e rendita non rettificati entro dodici mesi dalla data di iscrizione in atti della dichiarazione (d.m. 701/94)
Totale: vani 9 m² 46 Rendita: Euro 264,33



Direzione Provinciale di Rieti
Ufficio Provinciale - Territorio
Servizi Catastrali
Intestazione degli immobili indicati al n. 2

Data: 30/01/2017 - Ora: 10.56.09

Segue

Visura n.: RI0008408 Pag: 3

Visura per soggetto

Situazione degli atti informatizzati al 30/01/2017




N.	DATI IDENTIFICATIVI			DATI DI CLASSAMENTO								ALTRE INFORMAZIONI	
	Sezione Urbana	Foglio	Particella	Sub	Zona Cens.	Micro Zona	Categoria	Classe	Consistenza	Superficie Catastale	Rendita	Indirizzo Dati derivanti da	Dati ulteriori
1		10	342	2			A/3	2	5 vani	Totale: 112 m ² Totale escluse aree scoperte** : 111 m ²	Euro 216,91	VOCABOLO COLLEPIETRO SNC piano: T-1; Variazione del 09/11/2015 - Inserimento in visura dei dati di superficie.	Annotazione Notifica
2		10	342	3			C/2	4	34 m ²	Totale: 46 m ²	Euro 49,17	VOCABOLO COLLEPIETRO SNC piano: T; Variazione del 09/11/2015 - Inserimento in visura dei dati di superficie.	Annotazione
3		10	342	4			C/6	9	39 m ²	Totale: 63 m ²	Euro 40,28	VOCABOLO COLLEPIETRO SNC piano: T; Variazione del 09/11/2015 - Inserimento in visura dei dati di superficie.	Annotazione
4		10	342	5			C/2	4	11 m ²	Totale: 16 m ²	Euro 15,91	VOCABOLO COLLEPIETRO SNC piano: T- S1; Variazione del 09/11/2015 - Inserimento in visura dei dati di superficie.	Annotazione

Immobile 1: Annotazione: di stadio: classamento e rendita rettificati (d.m. 701/94)
Notifica: effettuata il 07/06/2012 con prot. n. RI0015724/2012 del 01/02/12

Immobile 2: Annotazione: classamento e rendita validati (d.m. 701/94)

Immobile 3: Annotazione: classamento e rendita validati (d.m. 701/94)

Immobile 4: Annotazione: classamento e rendita validati (d.m. 701/94)



Direzione Provinciale di Rieti
 Ufficio Provinciale - Territorio
 Servizi Catastali
Totale: vani 5 m² 84 Rendita: Euro 322,27

Visura per soggetto

Situazione degli atti informatizzati al 30/01/2017

Data: 30/01/2017 - Ora: 10.56.09


Segue

Visura n.: RI0008408 Pag: 4

Intestazione degli immobili indicati al n. 3



N.	DATI IDENTIFICATIVI				DATI DI CLASSAMENTO							ALTRE INFORMAZIONI	
	Sezione Urbana	Foglio	Particella	Sub	Zona Cens.	Micro Zona	Categoria	Classe	Consistenza	Superficie Catastale	Rendita	Indirizzo Dati derivanti da	Dati ulteriori
1		10	343	2			A/3	2	3 vani	Totale: 79 m ² Totale escluse aree scoperte**: 75 m ²	Euro 130,15	VOCABOLO SANT' AGATA SNC piano: T-1; Variazione del 09/11/2015 - Inserimento in visura dei dati di superficie.	Annotazione
2		10	343	3			C/2	3	62 m ²	Totale: 77 m ²	Euro 76,85	VOCABOLO SANT' AGATA SNC piano: T; Variazione del 09/11/2015 - Inserimento in visura dei dati di superficie.	Annotazione
3		10	343	4			unità collabenti					VOCABOLO SANT' AGATA SNC piano: T-1; COSTITUZIONE del 24/02/2011 protocollo n. RI0029676 in atti dal 24/02/2011 COSTITUZIONE (n. 533.1/2011)	
4		10	343	5			C/7	U	36 m ²	Totale: 37 m ²	Euro 15,62	VOCABOLO SANT' AGATA SNC piano: T; Variazione del 09/11/2015 - Inserimento in visura dei dati di superficie.	Annotazione
5		10	343	6			C/6	7	98 m ²	Totale: 104 m ²	Euro 70,86	VOCABOLO SANT' AGATA SNC piano: T; Variazione del 09/11/2015 - Inserimento in visura dei dati di superficie.	Annotazione
6		10	343	7			C/7	U	94 m ²	Totale: 100 m ²	Euro 40,78	VOCABOLO SANT' AGATA SNC piano: T; Variazione del 09/11/2015 - Inserimento in visura dei dati di superficie.	Annotazione



Direzione Provinciale di Rieti
Ufficio Provinciale - Territorio
Servizi Catastali

Data: 30/01/2017 - Ora: 10.56.10

Segue

Visura n.: RI0008408 Pag: 5

Visura per soggetto

Situazione degli atti informatizzati al 30/01/2017


Immobile 1: Annotazione: classamento e rendita non rettificati entro dodici mesi dalla data di iscrizione in atti della dichiarazione (d.m. 701/94)
Immobile 2: Annotazione: classamento e rendita non rettificati entro dodici mesi dalla data di iscrizione in atti della dichiarazione (d.m. 701/94)
Immobile 4: Annotazione: classamento e rendita non rettificati entro dodici mesi dalla data di iscrizione in atti della dichiarazione (d.m. 701/94)
Immobile 5: Annotazione: classamento e rendita non rettificati entro dodici mesi dalla data di iscrizione in atti della dichiarazione (d.m. 701/94)
Immobile 6: Annotazione: classamento e rendita non rettificati entro dodici mesi dalla data di iscrizione in atti della dichiarazione (d.m. 701/94)
Totale: vani 3 m² 290 Rendita: Euro 334,26

Visualizzazione degli immobili indicati al n. 4

5. Unità Immobiliari site nel Comune di TORRI IN SABINA(Codice L286) - Catasto dei Fabbricati

N.	DATI IDENTIFICATIVI				DATI DI CLASSAMENTO							ALTRE INFORMAZIONI	
	Sezione Urbana	Foglio	Particella	Sub	Zona Cens.	Micro Zona	Categoria	Classe	Consistenza	Superficie Catastale	Rendita	Indirizzo Dati derivanti da	Dati ulteriori
1		10	101	2			C/2	4	18 m ²	Totale: 27 m ²	Euro 26,03	VOCABOLO SANT' AGATA SNC piano: T; Variazione del 09/11/2015 - Inserimento in visura dei dati di superficie.	Annotazione Notifica

Immobile 1: Annotazione: di stadio: classamento e rendita rettificati (d.m. 701/94)
Notifica: effettuata il 07/06/2012 con prot. n. RI0015724/2012 del 01/02/12



Direzione Provinciale di Rieti
Ufficio Provinciale - Territorio
Servizi Catastrali


Data: 30/01/2017 - Ora: 10.56.10

Fine

Visura n.: RI0008408 Pag: 6

Visura per soggetto

Situazione degli atti informatizzati al 30/01/2017



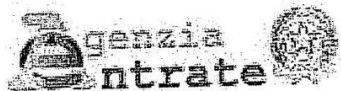
Totale Generale: vani 20 m² 438 Rendita: Euro 1.077,04
Unità immobiliari n. 17 Ricevuta n. 2361 Tributi erariali: Euro 2,00

Visura ordinaria

Richiedente

* Codice Fiscale Validato in Anagrafe Tributaria

** Si intendono escluse le "superfici di balconi, terrazzi e aree scoperte pertinenziali e accessorie, comunicanti o non comunicanti"
(cfr. Provvedimento del Direttore dell'Agenzia delle Entrate 29 marzo 2013).



Direzione Provinciale di Rieti
Ufficio Provinciale - Territorio
Servizi Catastali

Visura per soggetto
Situazione degli atti informatizzati al 07/11/2016

Data: 07/11/2016 - Ora: 12.34.45

Segue

Visura n.: RI0086534 Pag: 1

Dati della richiesta	Denominazione: AGRICOLA WHITE
Soggetto individuato	Terreni e Fabbricati siti nel comune di VACONE (Codice: L525) Provincia di RIETI SOCIETA' AGRICOLA AGRICOLA WHITE SRL con sede in BUSTO ARSIZIO C.F.: 03216760128

1. Unità Immobiliari site nel Comune di VACONE (Codice L525) - Catasto dei Fabbricati

N.	DATI IDENTIFICATIVI				DATI DI CLASSAMENTO						ALTRE INFORMAZIONI		
	Sezione	Foglio	Particella	Sub	Zona	Micro	Categoria	Classe	Consistenza	Superficie	Rendita	Indirizzo	Dati ulteriori
	Urbana	8	591		Cens.	Zona				Catastale		Dati derivanti da	
1							C/2	6	32 m ²	Totale: 65 m ²	Euro 59,50	VIA LATINA SNC piano: T; Variazione del 09/11/2015 - Inserimento in visura dei dati di superficie.	Annotazione

Immobile 1: Annotazione: classamento e rendita non rettificati entro dodici mesi dalla data di iscrizione in atti della dichiarazione (d.m. 701/94)

Intestazione degli immobili indicati al n. 1





Direzione Provinciale di Rieti
Ufficio Provinciale - Territorio

Visura per soggetto

Situazione degli atti informatizzati al 07/11/2016

Data: 07/11/2016 - Ora: 12.34.45

Segue

Visura n.: RI0086534 Pag: 2

2. Unica Immobiliare site nel Comune di VACONE(Codice L525) - Catasto dei Fabbricati

N.	DATI IDENTIFICATIVI				DATI DI CLASSAMENTO							ALTRE INFORMAZIONI	
	Sezione Urbana	Foglio	Particella	Sub	Zona Cens.	Micro Zona	Categoria	Classe	Consistenza	Superficie Catastale	Rendita	Indirizzo Dati derivanti da	Dati ulteriori
1		7	370	1			C/2	6	50 m ²		Euro 92,96	STRADA STATALE 313 SNC piano: T; COSTITUZIONE del 03/02/2012 protocollo n. RI0016950 in atti dal 03/02/2012 COSTITUZIONE (n. 284.1/2012)	Annotazione Notifica

Immobile 1: Annotazione: di immobile: rendita presunta attribuita ai sensi dell'art. 19, comma 10, del dl 78/2010
Notifica: Pubblicazione all albo pretorio comunale conclusa il 02/07/2012 (prot. n. RI0037901 del 2012)



3. Immobili siti nel Comune di VACONE(Codice L525) - Catasto dei Terreni

N.	DATI IDENTIFICATIVI			DATI DI CLASSAMENTO							ALTRE INFORMAZIONI		
	Foglio	Particella	Sub	Porz	Qualità Classe	Superficie(m ²) ha are ca			Deduz.	Reddito		Dati derivanti da	Dati ulteriori
1	7	332		-	ULIVETO 1	2	56	60		Dominicale Euro 53,01 L. 102.640	Agrario Euro 39,76 L. 76.980	Tabella di variazione del 30/05/2001 protocollo n. 64502 in atti dal 30/05/2001 MOD. 26 N. 18/01 (n. 1318.1/2001)	Annotazione

Immobile 1: Annotazione: costituito dal num 134



Direzione Provinciale di Rieti
Ufficio Provinciale - Territorio
Servizi Catastali

Data: 07/11/2016 - Ora: 12.34.45

Segue

Visura n.: RI0086534 Pag: 3


Visura per soggetto

Situazione degli atti informatizzati al 07/11/2016



4. Immobili siti nel Comune di VACONE(Codice L525) - Catasto dei Terreni

N.	DATI IDENTIFICATIVI				DATI DI CLASSAMENTO						ALTRE INFORMAZIONI	
	Foglio	Particella	Sub	Porz	Qualità Classe	Superficie(m ²)	Deduz.	Reddito		Dati derivanti da	Dati ulteriori	
								Dominicale	Agrario			
						ha are ca						
1	1	4		-	BOSCO CEDUO 2	33	41	40	Euro 327,88	Euro 86,28	ISTRUMENTO (ATTO PUBBLICO) del 04/02/1995 protocollo n. RI0058587 in atti dal 26/07/2005 VENDITA E INSER. RIS=1 (n. 974.1/1995)	Riserve
2	7	168		-	SEMINAT IVO 2		97	40	Euro 15,09 L. 29.220	Euro 22,64 L. 43.830	Impianto meccanografico del 20/12/1971	
3	7	169		-	PASCOLO ARB 2	2	36	70	Euro 4,89 L. 9.468	Euro 11,00 L. 21.303	Impianto meccanografico del 20/12/1971	
4	7	170		-	SEMINAT IVO 3		23	30	Euro 1,56 L. 3.029	Euro 3,61 L. 6.990	Impianto meccanografico del 20/12/1971	
5	7	174		-	PASCOLO 2	1	64	90	Euro 7,66	Euro 1,70	Tabella di variazione del 13/12/2007 protocollo n. RI0223815 in atti dal 13/12/2007 TRASMISSIONE DATI AGEA AI SENSI DEL DL 3.10.2006 N.262 (n. 49498.1/2007)	Riserve Annotazione
6	7	183		-	SEMINAT IVO 2	3	36	70	Euro 52,17	Euro 78,25	VARIAZIONE D'UFFICIO del 03/02/2012 protocollo n. RI0016951 in atti dal 03/02/2012 (n. 152.1/2012)	Annotazione
7	7	184		-	PASCOLO ARB 2		03	30	Euro 0,07	Euro 0,15	Tabella di variazione del 07/12/2012 protocollo n. RI0174402 in atti dal 07/12/2012 TRASMISSIONE DATI AGEA AI SENSI DEL DL 3.10.2006 N.262 (n. 4657.1/2012)	Annotazione
8	8	202		-	PASCOLO ARB 2		11	60	Euro 0,24 L. 464	Euro 0,54 L. 1.044	Tabella di variazione del 31/05/1974 in atti dal 16/12/1975 (n. 174)	Riserve



Direzione Provinciale di Rieti
Ufficio Provinciale - Territorio
Servizi Catastali

Visura per soggetto

Situazione degli atti informatizzati al 07/11/2016

Data: 07/11/2016 - Ora: 12.34.45

Segue

Visura n.: RI0086534 Pag: 4

9	8	205	-	SEMINAT IVO	2	63	80	Euro 9,88 L. 19.140	Euro 14,83 L. 28.710	FRAZIONAMENTO del 29/08/1972 in atti dal 16/12/1975 (n. 575)	Riserve
10	8	353	-	SEMINAT IVO	2	40	40	Euro 6,26 L. 12.120	Euro 9,39 L. 18.180	FRAZIONAMENTO del 29/08/1972 in atti dal 16/12/1975 (n. 575)	Riserve

- Immobile 1: Riserve:** 1 Atti passaggi intermedi non esistenti
- Immobile 5: Riserve:** 6 Stato di fatto non convalidato
- Annotazione:** variazione culturale eseguita ai sensi del dl 3.10.2006 n. 262, convertito con modificazioni nella legge 24.11.2006 n. 286 (anno 2007) - qualita' dichiarata o parificata a coltura presente nel quadro tariffario del comune
- Immobile 6: Annotazione:** di immobile: particella interessata da immobile urbano non ancora regolarizzato ai sensi del dl 78/2010 - al momento della presentazione del tm dovra' assumere l'identificativo gia' utilizzato al ceu
- Immobile 7: Annotazione:** di stadio: variazione culturale eseguita ai sensi del dl 3.10.2006 n. 262, convertito con modificazioni nella legge 24.11.2006 n. 286 e successive modificazioni (anno 2012)
- Immobile 8: Riserve:** 6 Stato di fatto non convalidato
- Immobile 9: Riserve:** 6 Stato di fatto non convalidato
- Immobile 10: Riserve:** 6 Stato di fatto non convalidato
- Totale: Superficie 43.19.50 Redditi: Dominicale Euro 425,70 Agrario Euro 228,39**

Intestazione degli immobili indicati al n. 4

N.	DATI ANAGRAFICI	CODICE FISCALE	DIRITTI E ONERI REALI
1	SOCIETA' AGRICOLA AGRI WHITE SRL con sede in BUSTO ARSIZIO	03216760128	(1) Proprieta' per 1/1
DATI DERIVANTI DA	ISTRUMENTO (ATTO PUBBLICO) del 03/08/2011 Nota presentata con Modello Unico in atti dal 10/08/2011 Repertorio n.: 430 Rogante: ROMANO ELISABETTA FILOMEN Sede: MILANO Registrazione: Sede: COMPRAVENDITA (n. 5687.1/2011)		



Direzione Provinciale di Rieti
Ufficio Provinciale - Territorio

Servizi Catastrali nel Comune di VACONE (Codice L525) - Catasto dei Terreni

Visura per soggetto
Situazione degli atti informatizzati al 07/11/2016

Data: 07/11/2016 - Ora: 12.34.46

Segue

Visura n.: RI0086534 Pag: 5

N.	DATI IDENTIFICATIVI				DATI DI CLASSAMENTO						ALTRE INFORMAZIONI		
	Foglio	Particella	Sub	Porz	Qualità Classe		Superficie(m ²)		Deduz.	Reddito		Dati derivanti da	Dati ulteriori
							ha	are ca		Dominicale	Agrario		
1	2	4		-	BOSCO CEDUO	2	06	50		Euro 0,64 L. 1.235	Euro 0,17 L. 325	DENUNZIA (NEI PASSAGGI PER CAUSA DI MORTE) del 27/01/1991 in atti dal 05/05/1998 (n. 1643.1/1993)	
2	2	10		-	PASCOLO ARB	2	08	10		Euro 4,30 L. 8.324	Euro 9,67 L. 18.729	DENUNZIA (NEI PASSAGGI PER CAUSA DI MORTE) del 27/01/1991 in atti dal 05/05/1998 (n. 1643.1/1993)	
3	2	36		-	BOSCO CEDUO	3	8	48	00	Euro 48,18 L. 93.280	Euro 8,76 L. 16.960	DENUNZIA (NEI PASSAGGI PER CAUSA DI MORTE) del 27/01/1991 in atti dal 05/05/1998 (n. 1643.1/1993)	
4	6	251		-	ULIVETO	2	01	50		Euro 0,23 L. 450	Euro 0,23 L. 450	DENUNZIA (NEI PASSAGGI PER CAUSA DI MORTE) del 27/01/1991 in atti dal 05/05/1998 (n. 1643.1/1993)	Riserve
5	8	94		-	PASCOLO ARB	2	20	10		Euro 0,42	Euro 0,93	Tabella di variazione del 13/12/2007 protocollo n. RI0223833 in atti dal 13/12/2007 TRASMISSIONE DATI AGEA AI SENSI DEL DL 3.10.2006 N.262 (n. 49516.1/2007)	Riserve Annotazione
6	8	95		-	PASCOLO ARB	2	13	30		Euro 0,27 L. 532	Euro 0,62 L. 1.197	DENUNZIA (NEI PASSAGGI PER CAUSA DI MORTE) del 27/01/1991 in atti dal 05/05/1998 (n. 1643.1/1993)	
7	8	96		-	PASCOLO	2	26	20		Euro 1,22	Euro 0,27	Tabella di variazione del 13/12/2007 protocollo n. RI0223834 in atti dal 13/12/2007 TRASMISSIONE DATI AGEA AI SENSI DEL DL 3.10.2006 N.262 (n. 49517.1/2007)	Annotazione
8	8	101		-	ULIVETO	1	54	30		Euro 11,22	Euro 8,41	Tabella di variazione del 13/12/2007 protocollo n. RI0223836 in atti dal 13/12/2007 TRASMISSIONE DATI AGEA AI SENSI DEL DL 3.10.2006 N.262 (n. 49519.1/2007)	Annotazione
9	8	102		-	ULIVETO	3	17	70		Euro 2,29 L. 4.425	Euro 2,29 L. 4.425	DENUNZIA (NEI PASSAGGI PER CAUSA DI MORTE) del 27/01/1991 in atti dal 05/05/1998 (n. 1643.1/1993)	



Direzione Provinciale di Rieti
Ufficio Provinciale - Territorio
Servizi Catastali

Data: 07/11/2016 - Ora: 12.34.46

Segue

Visura n.: RI0086534 Pag: 6

Visura per soggetto

Situazione degli atti informatizzati al 07/11/2016

10	8	536		AA	PASCOLO ARB	2		04	00		Euro 0,08	Euro 0,19	Tabella di variazione del 07/12/2012 protocollo n. RI0174408 in atti dal 07/12/2012 TRASMISSIONE DATI AGEA AI SENSI DEL DL 3.10.2006 N.262 (n. 4662.1/2012)	Annotazione
				AB	PASCOLO ARB	2		11	70		Euro 0,54	Euro 0,12		536/16
11	8	427		-	PASCOLO ARB	2		03	25		Euro 0,07	Euro 0,15	Tabella di variazione del 07/12/2012 protocollo n. RI0174407 in atti dal 07/12/2012 TRASMISSIONE DATI AGEA AI SENSI DEL DL 3.10.2006 N.262 (n. 4661.1/2012)	Annotazione
12	8	581	EX 103	-	PASCOLO ARB	2		26	32		Euro 0,54	Euro 1,22	Tabella di variazione del 07/12/2012 protocollo n. RI0174409 in atti dal 07/12/2012 TRASMISSIONE DATI AGEA AI SENSI DEL DL 3.10.2006 N.262 (n. 4663.1/2012)	Annotazione

Immobile 4: Riserve: 6 Stato di fatto non convalidato

Immobile 5: Riserve: 6 Stato di fatto non convalidato

Annotazione: variazione culturale eseguita ai sensi del dl 3.10.2006 n. 262, convertito con modificazioni nella legge 24.11.2006 n. 286 (anno 2007) - qualita` dichiarata o parificata a coltura presente nel quadro tariffario del comune

Immobile 7: Annotazione: variazione culturale eseguita ai sensi del dl 3.10.2006 n. 262, convertito con modificazioni nella legge 24.11.2006 n. 286 (anno 2007) - qualita` dichiarata o parificata a coltura presente nel quadro tariffario del comune

Immobile 8: Annotazione: variazione culturale eseguita ai sensi del dl 3.10.2006 n. 262, convertito con modificazioni nella legge 24.11.2006 n. 286 (anno 2007) - qualita` dichiarata o parificata a coltura presente nel quadro tariffario del comune

Immobile 10: Annotazione: di stadio: variazione culturale eseguita ai sensi del dl 3.10.2006 n. 262, convertito con modificazioni nella legge 24.11.2006 n. 286 e successive modificazioni (anno 2012)

Immobile 11: Annotazione: di stadio: variazione culturale eseguita ai sensi del dl 3.10.2006 n. 262, convertito con modificazioni nella legge 24.11.2006 n. 286 e successive modificazioni (anno 2012)

Immobile 12: Annotazione: di stadio: variazione culturale eseguita ai sensi del dl 3.10.2006 n. 262, convertito con modificazioni nella legge 24.11.2006 n. 286 e successive modificazioni (anno 2012)

Totale: Superficie 12.40.97 Redditi: Dominicale Euro 70,00 Agrario Euro 33,03



Direzione Provinciale di Rieti
Ufficio Provinciale - Territorio


Data: 07/11/2016 - Ora: 12.34.46

Segue

Visura n.: RI0086534 Pag: 7

Visura per soggetto

Situazione degli atti informatizzati al 07/11/2016



N.	DATI IDENTIFICATIVI				DATI DI CLASSAMENTO					Reddito		Dati derivanti da	Dati ulteriori
	Foglio	Particella	Sub	Porz	Qualità	Classe	Superficie(m ²)		Deduz.	Dominicale	Agrario		
1	7	74		-	ULIVETO	1	95	72		Euro 19,77 L. 38.288	Euro 14,83 L. 28.716	DENUNZIA (NEI PASSAGGI PER CAUSA DI MORTE) del 27/01/1991 in atti dal 05/05/1998 (n. 1643.1/1993)	
2	7	141		-	ULIVETO	2	1	16	40	Euro 18,03	Euro 18,03	Tabella di variazione del 13/12/2007 protocollo n. RI0223811 in atti dal 13/12/2007 TRASMISSIONE DATI AGEA AI SENSI DEL DL 3.10.2006 N.262 (n. 49494.1/2007)	Annotazione
3	7	178		-	PASCOLO ARB	2		30	90	Euro 0,64	Euro 1,44	Tabella di variazione del 13/12/2007 protocollo n. RI0223817 in atti dal 13/12/2007 TRASMISSIONE DATI AGEA AI SENSI DEL DL 3.10.2006 N.262 (n. 49500.1/2007)	Annotazione
4	7	179		-	BOSCO CEDUO	2		12	00	Euro 1,18 L. 2.280	Euro 0,31 L. 600	DENUNZIA (NEI PASSAGGI PER CAUSA DI MORTE) del 27/01/1991 in atti dal 05/05/1998 (n. 1643.1/1993)	
5	8	270		-	SEMINAT IVO	2	2	06	50	Euro 31,99 L. 61.950	Euro 47,99 L. 92.925	Impianto meccanografico del 20/12/1971	
6	8	274		-	SEMINAT IVO	2	1	06	90	Euro 16,56 L. 32.070	Euro 24,84 L. 48.105	Impianto meccanografico del 20/12/1971	
7	8	359		-	SEMINAT IVO	2		02	60	Euro 0,40 L. 780	Euro 0,60 L. 1.170	Tabella di variazione del 31/05/1974 in atti dal 16/12/1975 (n. 174)	
8	8	360		-	PASCOLO ARB	2		06	80	Euro 0,14	Euro 0,32	Tabella di variazione del 07/12/2012 protocollo n. RI0174406 in atti dal 07/12/2012 TRASMISSIONE DATI AGEA AI SENSI DEL DL 3.10.2006 N.262 (n. 4660.1/2012)	Annotazione



Direzione Provinciale di Rieti
Ufficio Provinciale - Territorio
Servizi Catastali

Visura per soggetto

Situazione degli atti informatizzati al 07/11/2016

Data: 07/11/2016 - Ora: 12.34.46

Segue

Visura n.: RI0086534 Pag: 8

9	7	364	-	ULIVETO	1	31	60	Euro 6,53	Euro 4,90	Tabella di variazione del 09/03/2011 protocollo n. RI0039155 in atti dal 11/03/2011 MOD.26 PROT.39155/2011 (n. 386.1/2011)	Annotazione
---	---	-----	---	---------	---	----	----	-----------	-----------	--	-------------

- Immobilabile 2: Annotazione:** variazione colturale eseguita ai sensi del dl 3.10.2006 n. 262, convertito con modificazioni nella legge 24.11.2006 n. 286 (anno 2007) - qualita' dichiarata o parificata a coltura presente nel quadro tariffario del comune
- Immobilabile 3: Annotazione:** variazione colturale eseguita ai sensi del dl 3.10.2006 n. 262, convertito con modificazioni nella legge 24.11.2006 n. 286 (anno 2007) - qualita' dichiarata o parificata a coltura presente nel quadro tariffario del comune
- Immobilabile 8: Annotazione:** di stadio: variazione colturale eseguita ai sensi del dl 3.10.2006 n. 262, convertito con modificazioni nella legge 24.11.2006 n. 286 e successive modificazioni (anno 2012)
- Immobilabile 9: Annotazione:** di stadio: costituito dalla fusione dei nn.139 e 140.
- Totale: Superficie 06.09.42 Redditi: Dominicale Euro 95,24 Agrario Euro 113,26**

Intestazione degli immobili indicati al n. 6

N.	DATI ANAGRAFICI	CODICE FISCALE	DIRITTI E ONERI REALI
1	SOCIETA' AGRICOLA AGRI WHITE SRL con sede in BUSTO ARSIZIO	03216760128	(1) Proprieta' per 1/1
DATI DERIVANTI DA ISTRUMENTO (ATTO PUBBLICO) del 03/08/2011 Nota presentata con Modello Unico in atti dal 10/08/2011 Repertorio n.: 430 Rogante: ROMANO ELISABETTA FILOMEN Sede: MILANO Registrazione: Sede: COMPRAVENDITA (n. 5688.1/2011)			

7. Immobili siti nel Comune di VACONE(Codice L525) - Catasto dei Terreni

N.	DATI IDENTIFICATIVI			DATI DI CLASSAMENTO						ALTRE INFORMAZIONI	
	Foglio	Particella	Sub	Porz	Qualità Classe	Superficie(m²)	Deduz.	Reddito		Dati derivanti da	Dati ulteriori
						ha are ca		Dominicale	Agrario		
1	8	267		AA	SEMINAT IVO	12 30		Euro 1,91	Euro 2,86	Tabella di variazione del 13/12/2007 protocollo n. RI0223851 in atti dal 13/12/2007 TRASMISSIONE DATI AGEA AI SENSI DEL DL 3.10.2006 N.262 (n. 49534.1/2007)	Annotazione
				AB	PASCOLO	40 00		Euro 1,86	Euro 0,41		



Direzione Provinciale di Rieti
Ufficio Provinciale - Territorio
Servizi Catastali

Visura per soggetto

Situazione degli atti informatizzati al 07/11/2016

Data: 07/11/2016 - Ora: 12.34.46

Segue

Visura n.: RI0086534 Pag: 9

Immobile 1: Annotazione: variazione culturale eseguita ai sensi del dl 3.10.2006 n. 262, convertito con modificazioni nella legge 24.11.2006 n. 286 (anno 2007) - qualita' dichiarata o parificata a coltura presente nel quadro tariffario del comune



8. Immobili siti nel Comune di VACONE(Codice L525) - Catasto dei Terreni

N.	DATI IDENTIFICATIVI			DATI DI CLASSAMENTO							ALTRE INFORMAZIONI		
	Foglio	Particella	Sub	Porz	Qualità Classe	Superficie(m²)	Deduz.	Reddito		Dati derivanti da	Dati ulteriori		
								Dominicale	Agrario				
1	6	373		AA	ULIVETO	2		12	96	Euro 2,01	Euro 2,01	Tabella di variazione del 09/12/2010 protocollo n. RI0204294 in atti dal 09/12/2010 TRASMISSIONE DATI AGEA AI SENSI DEL DL 3.10.2006 N.262 (n. 6644.1/2010)	Annotazione
				AB	PASCOLO ARB	2		06	04	Euro 0,12	Euro 0,28		
2	7	135		AA	SEMIN ARBOR	2		07	70	Euro 2,19	Euro 2,39	Tabella di variazione del 13/12/2007 protocollo n. RI0223810 in atti dal 13/12/2007 TRASMISSIONE DATI AGEA AI SENSI DEL DL 3.10.2006 N.262 (n. 49493.1/2007)	Annotazione
				AB	VIGNETO			21	00	Euro 9,76	Euro 7,59		
				AC	PASCOLO ARB	2		83	00	Euro 1,71	Euro 3,86		
3	7	143		AA	SEMIN ARBOR	3		39	60	Euro 7,16	Euro 8,18	Tabella di variazione del 13/12/2007 protocollo n. RI0223813 in atti dal 13/12/2007 TRASMISSIONE DATI AGEA AI SENSI DEL DL 3.10.2006 N.262 (n. 49496.1/2007)	Annotazione
				AB	VIGNETO			27	00	Euro 12,55	Euro 9,76		



Direzione Provinciale di Rieti
Ufficio Provinciale - Territorio
Servizi Catastali

Visura per soggetto

Situazione degli atti informatizzati al 07/11/2016

Data: 07/11/2016 - Ora: 12.34.47

Segue

Visura n.: RI0086534 Pag: 10


					AC	PASCOLO ARB	2		22	00		Euro 0,45	Euro 1,02	
--	--	--	--	--	----	----------------	---	--	----	----	--	-----------	-----------	--

- Immobile 1: Annotazione:** di stadio: variazione culturale eseguita ai sensi del dl 3.10.2006 n. 262, convertito con modificazioni nella legge 24.11.2006 n. 286 e successive modificazioni (anno 2010)
- Immobile 2: Annotazione:** variazione culturale eseguita ai sensi del dl 3.10.2006 n. 262, convertito con modificazioni nella legge 24.11.2006 n. 286 (anno 2007) - qualita' dichiarata o parificata a coltura presente nel quadro tariffario del comune
- Immobile 3: Annotazione:** variazione culturale eseguita ai sensi del dl 3.10.2006 n. 262, convertito con modificazioni nella legge 24.11.2006 n. 286 (anno 2007) - qualita' dichiarata o parificata a coltura presente nel quadro tariffario del comune
- Totale: Superficie 02.19.30 Redditi: Dominicale Euro 35,95 Agrario Euro 35,09**



9. Immobili siti nel Comune di VACONE(Codice L525) - Catasto dei Terreni

N.	DATI IDENTIFICATIVI			DATI DI CLASSAMENTO						ALTRE INFORMAZIONI				
				Porz.	Qualità Classe	Superficie(m²)	Deduz.	Reddito		Dati derivanti da	Dati ulteriori			
	Foglio	Particella	Sub					ha	are			ca	Dominicale	Agrario
1	7	75		AA	SEMIN ARBOR	2		08	60		Euro 2,44	Euro 2,66	Tabella di variazione del 13/12/2007 protocollo n. RI0223801 in atti dal 13/12/2007 TRASMISSIONE DATI AGEA AI SENSI DEL DL 3.10.2006 N.262 (n. 49484.1/2007)	Annotazione 5070.14
				AB	PASCOLO	2		90	00		Euro 4,18	Euro 0,93		
2	7	142		AA	SEMINAT IVO	3		26	80		Euro 1,80	Euro 4,15	Tabella di variazione del 13/12/2007 protocollo n. RI0223812 in atti dal 13/12/2007 TRASMISSIONE DATI AGEA AI SENSI DEL DL 3.10.2006 N.262 (n. 49495.1/2007)	Annotazione 5070.14



Direzione Provinciale di Rieti
Ufficio Provinciale - Territorio
Servizi Catastali

Data: 07/11/2016 - Ora: 12.34.47

Segue

Visura n.: RI0086534 Pag: 11

Visura per soggetto
Situazione degli atti informatizzati al 07/11/2016

				AB	PASCOLO ARB	2		20	00		Euro 0,41	Euro 0,93		
3	7	171		AA	SEMINAT IVO	2		01	60		Euro 0,25	Euro 0,37	Tabella di variazione del 13/12/2007 protocollo n. RI0223814 in atti dal 13/12/2007 TRASMISSIONE DATI AGEA AI SENSI DEL DL 3.10.2006 N.262 (n. 49497.1/2007)	Annotazione <i>6/7/16</i>
				AB	PASCOLO	2		11	00		Euro 0,51	Euro 0,11		
4	7	180		AA	SEMIN ARBOR	3		24	23		Euro 4,38	Euro 5,01	Tabella di variazione del 17/12/2008 protocollo n. RI0184588 in atti dal 17/12/2008 TRASMISSIONE DATI AGEA AI SENSI DEL DL 3.10.2006 N.262 (n. 7308.1/2008)	Annotazione <i>11/11/16</i>
				AB	ULIVETO	2		07	37		Euro 1,14	Euro 1,14		
				AC	PASCOLO ARB	2		10	00		Euro 0,21	Euro 0,46		
5	8	93		AA	SEMINAT IVO	3		03	80		Euro 0,26	Euro 0,59	Tabella di variazione del 13/12/2007 protocollo n. RI0223832 in atti dal 13/12/2007 TRASMISSIONE DATI AGEA AI SENSI DEL DL 3.10.2006 N.262 (n. 49515.1/2007)	Riserve Annotazione <i>6/7/16</i>
				AB	PASCOLO	2		30	00		Euro 1,39	Euro 0,31		
				AC	PASCOLO ARB	2		05	00		Euro 0,10	Euro 0,23		
6	8	97		AA	SEMIN ARBOR	3		03	68		Euro 0,67	Euro 0,76	Tabella di variazione del 13/12/2007 protocollo n. RI0223835 in atti dal 13/12/2007 TRASMISSIONE DATI AGEA AI SENSI DEL DL 3.10.2006 N.262 (n. 49518.1/2007)	Annotazione <i>6/7/16</i>
				AB	ULIVETO	1		06	62		Euro 1,37	Euro 1,03		
				AC	PASCOLO ARB	2		36	00		Euro 0,74	Euro 1,67		
7	8	104		AA	ULIVETO	3		16	20		Euro 2,09	Euro 2,09	Tabella di variazione del 17/12/2008 protocollo n. RI0184593 in atti dal 17/12/2008 TRASMISSIONE DATI AGEA AI SENSI DEL DL 3.10.2006 N.262 (n. 7313.1/2008)	Annotazione <i>6/7/16</i>
				AB	PASCOLO	2		15	00		Euro 0,70	Euro 0,15		



Direzione Provinciale di Rieti
Ufficio Provinciale - Territorio
Servizi Catastali

Data: 07/11/2016 - Ora: 12.34.47

Segue


Visura n.: RI0086534 Pag: 12

Visura per soggetto

Situazione degli atti informatizzati al 07/11/2016

8	8	271	AA	SEMINAT IVO	3	04	00	Euro 0,27	Euro 0,62	Tabella di variazione del 22/02/2007 protocollo n. RI0055752 in atti dal 22/02/2007 TRASMISSIONE DATI AI SENSI DEL DECRETO 262 DEL 3 OTTOBRE 2006 (n. 17533.1/2007)	Annotazione
			AB	PASCOLO	2	01	60	Euro 0,07	Euro 0,02		

- Immobile 1: Annotazione:** variazione culturale eseguita ai sensi del dl 3.10.2006 n. 262, convertito con modificazioni nella legge 24.11.2006 n. 286 (anno 2007) - qualita' dichiarata o parificata a coltura presente nel quadro tariffario del comune
- Immobile 2: Annotazione:** variazione culturale eseguita ai sensi del dl 3.10.2006 n. 262, convertito con modificazioni nella legge 24.11.2006 n. 286 (anno 2007) - qualita' dichiarata o parificata a coltura presente nel quadro tariffario del comune
- Immobile 3: Annotazione:** variazione culturale eseguita ai sensi del dl 3.10.2006 n. 262, convertito con modificazioni nella legge 24.11.2006 n. 286 (anno 2007) - qualita' dichiarata o parificata a coltura presente nel quadro tariffario del comune
- Immobile 4: Annotazione:** variazione culturale eseguita ai sensi del dl 3.10.2006 n. 262, convertito con modificazioni nella legge 24.11.2006 n. 286 e successive modificazioni (anno 2008) - qualita' dichiarata o parificata a coltura presente nel quadro tariffario del comune
- Immobile 5: Riserve:** 6 Stato di fatto non convalidato
- Immobile 5: Annotazione:** variazione culturale eseguita ai sensi del dl 3.10.2006 n. 262, convertito con modificazioni nella legge 24.11.2006 n. 286 (anno 2007) - qualita' dichiarata o parificata a coltura presente nel quadro tariffario del comune
- Immobile 6: Annotazione:** variazione culturale eseguita ai sensi del dl 3.10.2006 n. 262, convertito con modificazioni nella legge 24.11.2006 n. 286 (anno 2007) - qualita' dichiarata o parificata a coltura presente nel quadro tariffario del comune
- Immobile 7: Annotazione:** variazione culturale eseguita ai sensi del dl 3.10.2006 n. 262, convertito con modificazioni nella legge 24.11.2006 n. 286 e successive modificazioni (anno 2008) - qualita' dichiarata o parificata a coltura presente nel quadro tariffario del comune
- Immobile 8: Annotazione:** variazione culturale ex d.l. n. 262/06 - qualita' dichiarata o parificata a coltura presente nel quadro tariffario
- Totale: Superficie 03.21.50 Redditi: Dominicale Euro 22,98 Agrario Euro 23,23**



Direzione Provinciale di Rieti
Ufficio Provinciale - Territorio

Visura per soggetto
Situazione degli atti informatizzati al 07/11/2016

Data: 07/11/2016 - Ora: 12.34.47

Segue

Visura n.: RI0086534 Pag: 13



10. Immobili siti nel Comune di VACONE(Codice L525) - Catasto dei Terreni

N.	DATI IDENTIFICATIVI				DATI DI CLASSAMENTO					ALTRE INFORMAZIONI	
	Foglio	Particella	Sub	Porz	Qualità Classe	Superficie(m²) ha are ca	Deduz.	Reddito		Dati derivanti da	Dati ulteriori
					Dominicale			Agrario			
1	8	593		-	BOSCO CEDUO 3	14 29		Euro 0,81	Euro 0,15	Tipo mappale del 23/01/2012 protocollo n. RI0010162 in atti dal 23/01/2012 presentato il 21/01/2012 (n. 10162.1/2012)	



11. Immobili siti nel Comune di VACONE(Codice L525) - Catasto dei Terreni

N.	DATI IDENTIFICATIVI				DATI DI CLASSAMENTO					ALTRE INFORMAZIONI	
	Foglio	Particella	Sub	Porz	Qualità Classe	Superficie(m²) ha are ca	Deduz.	Reddito		Dati derivanti da	Dati ulteriori
					Dominicale			Agrario			
1	7	147		-	SEMIN ARBOR 3	19 50		Euro 3,52 L. 6.825	Euro 4,03 L. 7.800	Impianto meccanografico del 20/12/1971	



Direzione Provinciale di Rieti
Ufficio Provinciale - Territorio
Servizi Catastali

Data: 07/11/2016 - Ora: 12.34.47

Segue

Visura n.: RI0086534 Pag: 14


Visura per soggetto

Situazione degli atti informatizzati al 07/11/2016



Totale Generale: m² 82 Rendita: Euro 152,46

Totale Generale: Superficie 70.54.18 Redditi: Dominicale Euro 711,10 Agrario Euro 480,40
Unità immobiliari n. 49 Ricevuta n. 28751 Tributi erariali: Euro 5,00



Direzione Provinciale di Rieti
Ufficio Provinciale - Territorio
Servizi Catastali

Data: 07/11/2016 - Ora: 12.34.47

Fine

Visura n.: RI0086534 Pag: 15

Visura per soggetto

Situazione degli atti informatizzati al 07/11/2016

Visura ordinaria

~~Richiedente: VITTORIA LILLA~~

* Codice Fiscale Validato in Anagrafe Tributaria





Direzione Provinciale di Rieti
Ufficio Provinciale - Territorio
Servizi Catastali

Visura storica per immobile

Situazione degli atti informatizzati dall'impianto meccanografico al 07/11/2016

Data: 07/11/2016 - Ora: 12.04.47 Segue

Visura n.: RI0086449 Pag: 1

Dati della richiesta	Comune di VACONE (Codice: L525)
Catasto Terreni	Provincia di RIETI
	Foglio: 8 Particella: 202



Situazione dell'Immobile dal 31/05/1974

N.	DATI IDENTIFICATIVI			DATI CLASSAMENTO					DATI DERIVANTI DA	
	Foglio	Particella	Sub	Porz	Qualità Classe	Superficie(m²)	Deduz	Reddito		
						ha are ca		Dominicale		Agrario
1	8	202		-	PASCOLO ARB	2	11 60	Euro 0,24 L. 464	Euro 0,54 L. 1.044	Tabella di variazione del 31/05/1974 in atti dal 16/12/1975 (n. 174)
Notifica				Partita		659				
Riserve				6 Stato di fatto non convalidato						

Sono stati inoltre variati i seguenti immobili:


- foglio 8 particella 205

Situazione dell'Immobile dall'impianto meccanografico

N.	DATI IDENTIFICATIVI			DATI CLASSAMENTO					DATI DERIVANTI DA	
	Foglio	Particella	Sub	Porz	Qualità Classe	Superficie(m²)	Deduz	Reddito		
						ha are ca		Dominicale		Agrario
1	8	202		-	PASCOLO ARB	2	18 20	Euro 0,24 L. 728	Euro 0,54 L. 1.638	Impianto meccanografico del 20/12/1971
Notifica				Partita		126				

L'intestazione alla data della richiesta deriva dai seguenti atti:





Direzione Provinciale di Rieti
Ufficio Provinciale - Territorio
Servizi Catastali

Visura storica per immobile


Situazione degli atti informatizzati dall'impianto meccanografico al 07/11/2016

Data: 07/11/2016 - Ora: 12.04.47

Segue

Visura n.: RI0086449 Pag: 2





Direzione Provinciale di Rieti
Ufficio Provinciale - Territorio
Servizi Catastali

Visura storica per immobile

Situazione degli atti informatizzati dall'impianto meccanografico al 07/11/2016

Data: 07/11/2016 - Ora: 12.04.47 Fine

Visura n.: RI0086449 Pag: 3

Unità immobiliari n. 1

Ricevuta n. 28726

Tributi erariali: Euro 1,00

Visura ordinaria

* Codice Fiscale Validato in Anagrafe Immobiliare





Direzione Provinciale di Rieti
Ufficio Provinciale - Territorio
Servizi Catastali

Visura storica per immobile

Situazione degli atti informatizzati dall'impianto meccanografico al 07/11/2016

Data: 07/11/2016 - Ora: 11.59.06 Segue

Visura n.: RI0086436 Pag: 1

Dati della richiesta	Comune di VACONE (Codice: L525)
	Provincia di RIETI
Catasto Terreni	Foglio: 7 Particella: 168

INTESTATO

1	SOCIETA' AGRICOLA AGRI WHITE SRL con sede in BUSTO ARSIZIO	03216760128	(1) Proprieta' per 1/1
---	--	-------------	------------------------

Situazione dell'Immobile dall'impianto meccanografico

N.	DATI IDENTIFICATIVI			DATI CLASSAMENTO					DATI DERIVANTI DA	
	Foglio	Particella	Sub	Porz	Qualità Classe	Superficie(m²) ha are ca	Deduz	Reddito		
								Dominicale		Agrario
1	7	168		-	SEMINATIVO 2	97 40		Euro 15,09 L. 29.220	Euro 22,64 L. 43.830	Impianto meccanografico del 20/12/1971
Notifica				Partita	126					

L'intestazione alla data della richiesta deriva dai seguenti atti:





Direzione Provinciale di Rieti
Ufficio Provinciale - Territorio
Servizi Catastali

Visura storica per immobile

Situazione degli atti informatizzati dall'impianto meccanografico al 07/11/2016

Data: 07/11/2016 - Ora: 11.59.06

Fine

Visura n.: RI0086436 Pag: 2




Unità immobiliari n. 1

Ricevuta n. 28718

Tributi erariali: Euro 1,00

Visura ordinaria

* Codice Fiscale Validato in Anagrafe Tributaria



Direzione Provinciale di Rieti
Ufficio Provinciale - Territorio
Servizi Catastali

Visura storica per immobile

Situazione degli atti informatizzati dall'impianto meccanografico al 07/11/2016

Data: 07/11/2016 - Ora: 12.06.02 Segue

Visura n.: RI0086450 Pag: 1



Situazione dell'Immobile dal 26/07/2005

N.	DATI IDENTIFICATIVI			DATI CLASSAMENTO					DATI DERIVANTI DA			
	Foglio	Particella	Sub	Porz	Qualità Classe	Superficie(m ²)			Deduz	Reddito		
						ha	are	ca		Dominicale	Agrario	
1	1	4		-	BOSCO CEDUO 2	33	41	40		Euro 327,88	Euro 86,28	ISTRUMENTO (ATTO PUBBLICO) del 04/02/1995 protocollo n. RI0058587 in atti dal 26/07/2005 VENDITA E INSER. RIS=1 (n. 974.1/1995)
				Partita								
Notifica				1 Atti passaggi intermedi non esistenti								
Riserve												

Situazione dell'Immobile dal 16/12/1975

N.	DATI IDENTIFICATIVI			DATI CLASSAMENTO					DATI DERIVANTI DA			
	Foglio	Particella	Sub	Porz	Qualità Classe	Superficie(m ²)			Deduz	Reddito		
						ha	are	ca		Dominicale	Agrario	
1	1	4		-	BOSCO CEDUO 2	33	41	40		Euro 327,88 L. 634.866	Euro 86,28 L. 167.070	VARIAZIONE D'UFFICIO del 16/12/1975 in atti dal 16/12/1975 (n. 175)
				Partita		126						

Sono stati inoltre variati i seguenti immobili:

- foglio 1 particella 1 - foglio 7 particella 39 - foglio 7 particella 277

L'intestazione alla data della richiesta deriva dai seguenti atti:





Direzione Provinciale di Rieti
Ufficio Provinciale - Territorio
Servizi Catastali

Visura storica per immobile

Situazione degli atti informatizzati dall'impianto meccanografico al 07/11/2016

Data: 07/11/2016 - Ora: 12.06.02 Fine

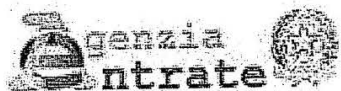
Visura n.: RI0086450 Pag: 2



Visura ordinaria

* Codice Fiscale





Direzione Provinciale di Rieti
Ufficio Provinciale - Territorio
Servizi Catastali

Visura storica per immobile

Situazione degli atti informatizzati dall'impianto meccanografico al 07/11/2016

Data: 07/11/2016 - Ora: 12.18.33 Segue

Visura n.: RI0086481 Pag: 1





Direzione Provinciale di Rieti
Ufficio Provinciale - Territorio
Servizi Catastali

Visura storica per immobile
Situazione degli atti informatizzati dall'impianto meccanografico al 07/11/2016

Data: 07/11/2016 - Ora: 12.18.33

Segue


Visura n.: RI0086481 Pag: 2



ASTE
GIUDIZIARIE.it

ASTE
GIUDIZIARIE.it

ASTE
GIUDIZIARIE.it



Direzione Provinciale di Rieti
Ufficio Provinciale - Territorio
Servizi Catastali

Data: 19/01/2017 - Ora: 10.58.19 Segue


Visura n.: RI0004165 Pag: 1

Visura storica per immobile

Situazione degli atti informatizzati dall'impianto meccanografico al 19/01/2017

Dati della richiesta	Comune di TORRI IN SABINA (Codice: L286)
	Provincia di RIETI
Catasto Terreni	Foglio: 1 Particella: 8





Direzione Provinciale di Rieti
Ufficio Provinciale - Territorio
Servizi Catastali

Visura storica per immobile

Situazione degli atti informatizzati dall'impianto meccanografico al 19/01/2017

Data: 19/01/2017 - Ora: 10.58.19

Segue


Visura n.: RI0004165 Pag: 2

Situazione degli intestati dal 11/10/1976

ASTE
GIUDIZIARIE.it

ASTE
GIUDIZIARIE.it

ASTE
GIUDIZIARIE.it



Direzione Provinciale di Rieti
Ufficio Provinciale - Territorio
Servizi Catastali


Visura storica per immobile

Situazione degli atti informatizzati dall'impianto meccanografico al 19/01/2017

Data: 19/01/2017 - Ora: 10.58.19 Fine

Visura n.: RI0004165 Pag: 3





Direzione Provinciale di Rieti
Ufficio Provinciale - Territorio
Servizi Catastali


Data: 19/01/2017 - Ora: 10.58.01

Segue

Visura n.: RI0004163 Pag: 1

Visura storica per immobile

Situazione degli atti informatizzati dall'impianto meccanografico al 19/01/2017





Direzione Provinciale di Rieti
Ufficio Provinciale - Territorio
Servizi Catastali

Visura storica per immobile

Situazione degli atti informatizzati dall'impianto meccanografico al 19/01/2017

Data: 19/01/2017 - Ora: 10.58.02

Segue

Visura n.: RI0004163 Pag: 2

M... U... n... 19/01/2017 Registro n.: 430 Rogante: ROMANO ELISABETTA FILOMEN Sede:

ASTE
GIUDIZIARIE.it

ASTE
GIUDIZIARIE.it

ASTE
GIUDIZIARIE.it




Direzione Provinciale di Rieti
Ufficio Provinciale - Territorio
Servizi Catastali

Data: 19/01/2017 - Ora: 10.58.02 Fine

Visura n.: RI0004163 Pag: 3

Visura storica per immobile


Situazione degli atti informatizzati dall'impianto meccanografico al 19/01/2017



ASTE
GIUDIZIARIE.it

ASTE
GIUDIZIARIE.it

ASTE
GIUDIZIARIE.it



Direzione Provinciale di Rieti
Ufficio Provinciale - Territorio
Servizi Catastali

Visura storica per immobile

Situazione degli atti informatizzati dall'impianto meccanografico al 19/01/2017

Data: 19/01/2017 - Ora: 10.57.37

Segue

Visura n.: RI0004160 Pag: 1

Dati della richiesta	Comune di TORRI IN SABINA (Codice: L286)
Catasto Terreni	Provincia di RIETI Foglio: 1 Particella: 3



Situazione dell'Immobile dal 07/12/2012

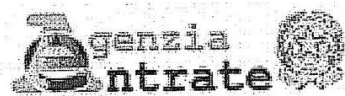
N.	DATI IDENTIFICATIVI			DATI CLASSAMENTO				DATI DERIVANTI DA		
	Foglio	Particella	Sub	Porz	Qualità Classe	Superficie(m ²)	Deduz	Reddito		
1	1	3		AA	PASCOLO ARB 2	07 36		Dominicale Euro 0,23	Agrario Euro 0,42	Tabella di variazione del 07/12/2012 protocollo n. RI0174348 in atti dal 07/12/2012 TRASMISSIONE DATI AGEA AI SENSI DEL DL 3.10.2006 N.262 (n. 4603.1/2012)
				AB	PASCOLO U	01 84		Euro 0,10	Euro 0,03	
Notifica				Partita						
Annotazioni				di stadio: VARIAZIONE CULTURALE ESEGUITA AI SENSI DEL DL 3.10.2006 N. 262, CONVERTITO CON MODIFICAZIONI NELLA LEGGE 24.11.2006 N. 286 E SUCCESSIVE MODIFICAZIONI (ANNO 2012)						

Situazione dell'Immobile dall'impianto meccanografico

N.	DATI IDENTIFICATIVI			DATI CLASSAMENTO				DATI DERIVANTI DA		
	Foglio	Particella	Sub	Porz	Qualità Classe	Superficie(m ²)	Deduz	Reddito		
1	1	3		-	PASCOLO U	09 20		Dominicale Euro 0,48 L. 920	Agrario Euro 0,14 L. 276	Impianto meccanografico del 20/12/1971
Notifica				Partita		158				

L'instestazione alla data della richiesta deriva dai seguenti atti:





Direzione Provinciale di Rieti
Ufficio Provinciale - Territorio
Servizi Catastali



Data: 19/01/2017 - Ora: 10.57.37

Segue

Visura n.: RI0004160 Pag: 2


Visura storica per immobile

Situazione degli atti informatizzati dall'impianto meccanografico al 19/01/2017

ASTE
GIUDIZIARIE.it

ASTE
GIUDIZIARIE.it

ASTE
GIUDIZIARIE.it



Direzione Provinciale di Rieti
Ufficio Provinciale - Territorio
Servizi Catastali

Visura storica per immobile


Situazione degli atti informatizzati dall'impianto meccanografico al 19/01/2017

Data: 19/01/2017 - Ora: 10.57.38 Fine

Visura n.: RI0004160 Pag: 3



* Codice Fiscale Validato in Anagrafe Tributaria



Direzione Provinciale di Rieti
Ufficio Provinciale - Territorio
Servizi Catastali

Visura storica per immobile

Situazione degli atti informatizzati dall'impianto meccanografico al 19/01/2017

Data: 19/01/2017 - Ora: 10.56.58

Segue

Visura n.: RI0004159 Pag: 1

Dati della richiesta	Comune di TORRI IN SABINA (Codice: L286)
Catasto Terreni	Provincia di RIETI Foglio: 1 Particella: 4


Situazione dell'Immobile dal 07/12/2012

N.	DATI IDENTIFICATIVI			DATI CLASSAMENTO					DATI DERIVANTI DA	
	Foglio	Particella	Sub	Porz	Qualità Classe	Superficie(m²) ha are ca	Deduz	Reddito		L. 700
1	1	4		AA	PASCOLO ARB			2	06 46	
				AB	PASCOLO	U	01 54	Euro 0,08	Euro 0,02	
Notifica				Partita						
Annotazioni				di stadio: VARIAZIONE COLTURALE ESEGUITA AI SENSI DEL DL 3.10.2006 N. 262, CONVERTITO CON MODIFICAZIONI NELLA LEGGE 24.11.2006 N. 286 E SUCCESSIVE MODIFICAZIONI (ANNO 2012)						

Situazione dell'Immobile dall'impianto meccanografico

N.	DATI IDENTIFICATIVI			DATI CLASSAMENTO					DATI DERIVANTI DA	
	Foglio	Particella	Sub	Porz	Qualità Classe	Superficie(m²) ha are ca	Deduz	Reddito		Impianto meccanografico del 20/12/1971
1	1	4		-	PASCOLO			U	08 00	
Notifica				Partita 158						

L'intestazione alla data della richiesta deriva dai seguenti atti:



Direzione Provinciale di Rieti
Ufficio Provinciale - Territorio
Servizi Catastali

Visura storica per immobile


Situazione degli atti informatizzati dall'impianto meccanografico al 19/01/2017

Data: 19/01/2017 - Ora: 10.56.58

Segue

Visura n.: RI0004159 Pag: 2





Direzione Provinciale di Rieti
Ufficio Provinciale - Territorio
Servizi Catastali

Visura storica per immobile

Situazione degli atti informatizzati dall'impianto meccanografico al 19/01/2017


Data: 19/01/2017 - Ora: 10.56.58 Fine

Visura n.: RI0004159 Pag: 3

ASTE
GIUDIZIARIE.it

ASTE
GIUDIZIARIE.it

ASTE
GIUDIZIARIE.it



Direzione Provinciale di Rieti
Ufficio Provinciale - Territorio
Servizi Catastali

Visura storica per immobile

Situazione degli atti informatizzati dall'impianto meccanografico al 19/01/2017

Data: 19/01/2017 - Ora: 11.07.57


Segue

Visura n.: RI0004186 Pag: 1

ASTE
GIUDIZIARIE.it

ASTE
GIUDIZIARIE.it

ASTE
GIUDIZIARIE.it



Direzione Provinciale di Rieti
Ufficio Provinciale - Territorio
Servizi Catastali

Visura storica per immobile

Situazione degli atti informatizzati dall'impianto meccanografico al 19/01/2017

Data: 19/01/2017 - Ora: 11.07.57

Segue

Visura n.: RI0004186 Pag: 2




ASTE
GIUDIZIARIE.it

ASTE
GIUDIZIARIE.it

ASTE
GIUDIZIARIE.it

31/2



Direzione Provinciale di Rieti
Ufficio Provinciale - Territorio
Servizi Catastali

Visura storica per immobile

Situazione degli atti informatizzati dall'impianto meccanografico al 19/01/2017

Data: 19/01/2017 - Ora: 11.07.57


Fine

Visura n.: RI0004186 Pag: 3

A large black rectangular area covering the main content of the page, with a watermark of the Aste Giudiziarie.it logo and text.

ASTE
GIUDIZIARIE.it

ASTE
GIUDIZIARIE.it



Direzione Provinciale di Rieti
Ufficio Provinciale - Territorio
Servizi Catastali

Visura storica per immobile

Situazione degli atti informatizzati dall'impianto meccanografico al 19/01/2017

Data: 19/01/2017 - Ora: 11.07.38

Segue

Visura n.: RI0004184 Pag: 1

Dati della richiesta	Comune di TORRI IN SABINA (Codice: L286)
	Provincia di RIETI
Catasto Terreni	Foglio: 3 Particella: 6



N.	DATI IDENTIFICATIVI			DATI CLASSAMENTO					DATI DERIVANTI DA				
	Foglio	Particella	Sub	Porz	Qualità Classe	Superficie(m²)		Deduz	Reddito				
						ha are ca				Dominicale	Agrario		
1	3	6		-	BOSCO CEDUO	2	31	45	10		Euro 406,08 L. 786.275	Euro 81,22 L. 157.255	Impianto meccanografico del 20/12/1971
Notifica						Partita		158					

L'intestazione alla data della richiesta deriva dai seguenti atti:





Direzione Provinciale di Rieti
Ufficio Provinciale - Territorio
Servizi Catastali

Visura storica per immobile

Situazione degli atti informatizzati dall'impianto meccanografico al 19/01/2017

Data: 19/01/2017 - Ora: 11.07.38

Segue


Visura n.: RI0004184 Pag: 2



ASTE
GIUDIZIARIE.it

ASTE
GIUDIZIARIE.it

ASTE
GIUDIZIARIE.it



Direzione Provinciale di Rieti
Ufficio Provinciale - Territorio
Servizi Catastali

Data: 19/01/2017 - Ora: 11.07.38

Fine


Visura n.: RI0004184 Pag: 3

Visura storica per immobile

Situazione degli atti informatizzati dall'impianto meccanografico al 19/01/2017



* Codice Fiscale Validato in Anagrafe Tributaria



Direzione Provinciale di Rieti
Ufficio Provinciale - Territorio
Servizi Catastali

Data: 19/01/2017 - Ora: 11.07.23

Segue

Visura n.: RI0004182 Pag: 1

Visura storica per immobile

Situazione degli atti informatizzati dall'impianto meccanografico al 19/01/2017

Dati della richiesta	Comune di TORRI IN SABINA (Codice: L286)
	Provincia di RIETI
Catasto Terreni	Foglio: 3 Particella: 5

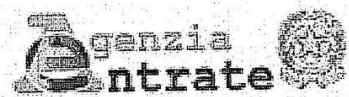


Situazione dell'Immobile dall'impianto meccanografico

N.	DATI IDENTIFICATIVI			DATI CLASSAMENTO					DATI DERIVANTI DA	
	Foglio	Particella	Sub	Porz	Qualità Classe	Superficie(m²) ha are ca	Deduz	Reddito		
									Dominicale	Agrario
1	3	5		-	BOSCO CEDUO 3	1 26 50		Euro 10,45 L. 20.240	Euro 1,31 L. 2.530	Impianto meccanografico del 20/12/1971
Notifica						Partita	158			

L'intestazione alla data della richiesta deriva dai seguenti atti:





Direzione Provinciale di Rieti
Ufficio Provinciale - Territorio
Servizi Catastali

Data: 19/01/2017 - Ora: 11.07.23


Segue

Visura n.: RI0004182 Pag: 2

Visura storica per immobile

Situazione degli atti informatizzati dall'impianto meccanografico al 19/01/2017





Direzione Provinciale di Rieti
Ufficio Provinciale - Territorio
Servizi Catastali

Visura storica per immobile

Situazione degli atti informatizzati dall'impianto meccanografico al 19/01/2017

Data: 19/01/2017 - Ora: 11.07.23


Fine

Visura n.: RI0004182 Pag: 3



* Codice Fiscale Validato in Anagrafe Tributaria





Direzione Provinciale di Rieti
Ufficio Provinciale - Territorio
Servizi Catastali

Data: 19/01/2017 - Ora: 11.07.05 Segue


Visura n.: RI0004180 Pag: 1

Visura storica per immobile

Situazione degli atti informatizzati dall'impianto meccanografico al 19/01/2017

Dati della richiesta	Comune di TORRI IN SABINA (Codice: L286)
	Provincia di RIETI
Catasto Terreni	Foglio: 3 Particella: 4





Direzione Provinciale di Rieti
Ufficio Provinciale - Territorio
Servizi Catastali

Data: 19/01/2017 - Ora: 11.07.05

Segue

Visura n.: RI0004180 Pag: 2

Visura storica per immobile

Situazione degli atti informatizzati dall'impianto meccanografico al 19/01/2017





Direzione Provinciale di Rieti
Ufficio Provinciale - Territorio
Servizi Catastali

Visura storica per immobile

Situazione degli atti informatizzati dall'impianto meccanografico al 19/01/2017

Data: 19/01/2017 - Ora: 11.07.05

Fine

Visura n.: RI0004180 Pag: 3



* Codice Fiscale Validato in Anagrafe Tributaria



Direzione Provinciale di Rieti
Ufficio Provinciale - Territorio
Servizi Catastali

Visura storica per immobile

Situazione degli atti informatizzati dall'impianto meccanografico al 19/01/2017

Data: 19/01/2017 - Ora: 11.06.48

Segue

Visura n.: RI0004178 Pag: 1


Dati della richiesta	Comune di TORRI IN SABINA (Codice: L286) Provincia di RIETI Foglio: 3 Particella: 2
-----------------------------	--

Situazione dell'Immobile dall'impianto meccanografico

N.	DATI IDENTIFICATIVI			DATI CLASSAMENTO					DATI DERIVANTI DA			
	Foglio	Particella	Sub	Porz	Qualità Classe	Superficie(m²)		Deduz		Reddito		
						ha	are ca			Dominicale	Agrario	
1	3	2		-	PASC CESPUG U	1	40	50		Euro 5,08 L. 9.835	Euro 2,18 L. 4.215	Impianto meccanografico del 20/12/1971
Notifica						Partita		158				

L'intestazione alla data della richiesta deriva dai seguenti atti:





Direzione Provinciale di Rieti
Ufficio Provinciale - Territorio
Servizi Catastali

Visura storica per immobile

Situazione degli atti informatizzati dall'impianto meccanografico al 19/01/2017

Data: 19/01/2017 - Ora: 11.06.48

Segue

Visura n.: RI0004178 Pag: 2




ASTE
GIUDIZIARIE.it

ASTE
GIUDIZIARIE.it

DATI DERIVANTI DA	ISTRUMENTO (ATTO PUBBLICO) del 27/07/1971 Voltura in atti dal 25/07/1972 Repertorio n.: 32578 Rogante: ARMATI RENATO Sede: ROMA Registrazione: PU Sede: ROMA (II. 3172
-------------------	--

ASTE
GIUDIZIARIE.it



Direzione Provinciale di Rieti
Ufficio Provinciale - Territorio
Servizi Catastali

Data: 19/01/2017 - Ora: 11.06.49 Fine

Visura n.: RI0004178 Pag: 3

Visura storica per immobile

Situazione degli atti informatizzati dall'impianto meccanografico al 19/01/2017



* Codice Fiscale Validato in Anagrafe Tributaria





Direzione Provinciale di Rieti
Ufficio Provinciale - Territorio
Servizi Catastali

Visura storica per immobile

Situazione degli atti informatizzati dall'impianto meccanografico al 19/01/2017

Data: 19/01/2017 - Ora: 11.06.31

Segue

Visura n.: RI0004176 Pag: 1

Dati della richiesta	Comune di TORRI IN SABINA (Codice: L286) Provincia di RIETI Foglio: 3 Particella: 1
-----------------------------	---




N.	DATI IDENTIFICATIVI				DATI CLASSAMENTO				DATI DERIVANTI DA	
	Foglio	Particella	Sub	Porz	Qualità Classe	Superficie(m²) ha are ca	Deduz	Reddito		
								Dominicale Euro		Agrario Euro
1	3	1		-	PASCOLO ARB 1	1 96 90		Euro 15,25	Euro 13,22	Tabella di variazione del 07/12/2012 protocollo n. RI0174351 in atti dal 07/12/2012 TRASMISSIONE DATI AGEA AI SENSI DEL DL 3.10.2006 N.262 (n. 4606.1/2012)
Notifica					Partita					
Annotazioni					di stadio: VARIAZIONE CULTURALE ESEGUITA AI SENSI DEL DL 3.10.2006 N. 262, CONVERTITO CON MODIFICAZIONI NELLA LEGGE 24.11.2006 N. 286 E SUCCESSIVE MODIFICAZIONI (ANNO 2012)					

Situazione dell'Immobile dall'impianto meccanografico

N.	DATI IDENTIFICATIVI				DATI CLASSAMENTO				DATI DERIVANTI DA	
	Foglio	Particella	Sub	Porz	Qualità Classe	Superficie(m²) ha are ca	Deduz	Reddito		
								Dominicale Euro		Agrario Euro
1	3	1		-	PASCOLO U	1 96 90		Euro 10,17 L. 19.690	Euro 3,05 L. 5.907	Impianto meccanografico del 20/12/1971
Notifica					Partita					158

L'intestazione alla data della richiesta deriva dai seguenti atti:





Direzione Provinciale di Rieti
Ufficio Provinciale - Territorio
Servizi Catastali

Visura storica per immobile


Situazione degli atti informatizzati dall'impianto meccanografico al 19/01/2017

Data: 19/01/2017 - Ora: 11.06.31

Segue

Visura n.: RI0004176 Pag: 2





Direzione Provinciale di Rieti
Ufficio Provinciale - Territorio
Servizi Catastali

Visura storica per immobile

Situazione degli atti informatizzati dall'impianto meccanografico al 19/01/2017

Data: 19/01/2017 - Ora: 11.06.31 Fine

Visura n.: RI0004176 Pag: 3



* Codice Fiscale Validato in Anagrafe Tributaria



Direzione Provinciale di Rieti
Ufficio Provinciale - Territorio
Servizi Catastali

Visura storica per immobile

Situazione degli atti informatizzati dall'impianto meccanografico al 07/11/2016

Data: 07/11/2016 - Ora: 12.19.48 Segue

Visura n.: RI0086484 Pag: 1

Dati della richiesta	Comune di TORRI IN SABINA (Codice: L286)
	Provincia di RIETI
Catasto Terreni	Foglio: 3 Particella: 3




Situazione dell'Immobile dall'impianto meccanografico

N.	DATI IDENTIFICATIVI				DATI CLASSAMENTO				DATI DERIVANTI DA	
	Foglio	Particella	Sub	Porz	Qualità Classe	Superficie(m ²)	Deduz	Reddito		
								Dominicale		Agrario
1	3	3		-	BOSCO CEDUO	3 60 50		Euro 5,00 L. 9.680	Euro 0,62 L. 1.210	Impianto meccanografico del 20/12/1971
Notifica					Partita	158				

L'intestazione alla data della richiesta deriva dai seguenti atti:





Direzione Provinciale di Rieti
Ufficio Provinciale - Territorio
Servizi Catastali

Visura storica per immobile

Situazione degli atti informatizzati dall'impianto meccanografico al 07/11/2016

Data: 07/11/2016 - Ora: 12.19.48

Segue

Visura n.: RI0086484 Pag: 2





Direzione Provinciale di Rieti
Ufficio Provinciale - Territorio
Servizi Catastali

Visura storica per immobile
Situazione degli atti informatizzati dall'impianto meccanografico al 07/11/2016

Data: 07/11/2016 - Ora: 12.19.48 Fine

Visura n.: RI0086484 Pag: 3



* Codice Fiscale Validato in Anagrafe Tributaria





Direzione Provinciale di Rieti
Ufficio Provinciale - Territorio
Servizi Catastali

Visura storica per immobile

Situazione degli atti informatizzati dall'impianto meccanografico al 19/01/2017

Data: 19/01/2017 - Ora: 10.56.14

Segue

Visura n.: RI0004157 Pag: 1


Dati della richiesta	Comune di TORRI IN SABINA (Codice: L286)
Catasto Terreni	Provincia di RIETI Foglio: 5 Particella: 12



N.	DATI IDENTIFICATIVI			DATI CLASSAMENTO					DATI DERIVANTI DA		
	Foglio	Particella	Sub	Porz	Qualità Classe	Superficie(m²)		Deduz	Reddito		
						ha	are ca		Dominicale	Agrario	
1	5	12		-	BOSCO CEDUO 2	25	90		Euro 3,34 L. 6.475	Euro 0,67 L. 1.295	Impianto meccanografico del 20/12/1971
Notifica						Partita	158				

L'intestazione alla data della richiesta deriva dai seguenti atti:





Direzione Provinciale di Rieti
Ufficio Provinciale - Territorio
Servizi Catastali

Visura storica per immobile


Situazione degli atti informatizzati dall'impianto meccanografico al 19/01/2017

Data: 19/01/2017 - Ora: 10.56.14

Segue

Visura n.: RI0004157 Pag: 2





Direzione Provinciale di Rieti
Ufficio Provinciale - Territorio
Servizi Catastali

Visura storica per immobile

Situazione degli atti informatizzati dall'impianto meccanografico al 19/01/2017

Data: 19/01/2017 - Ora: 10.56.14 Fine

Visura n.: RI0004157 Pag: 3



* Codice Fiscale Validato in Anagrafe Tributaria





Direzione Provinciale di Rieti
Ufficio Provinciale - Territorio
Servizi Catastali

Visura storica per immobile

Situazione degli atti informatizzati dall'impianto meccanografico al 19/01/2017

Data: 19/01/2017 - Ora: 10.55.55

Segue

Visura n.: RI0004156 Pag: 1

Dati della richiesta	Comune di TORRI IN SABINA (Codice: L286)
	Provincia di RIETI
Catasto Terreni	Foglio: 5 Particella: 1




Situazione dell'immobile dall'impianto meccanografico

N.	DATI IDENTIFICATIVI				DATI CLASSAMENTO				DATI DERIVANTI DA				
	Foglio	Particella	Sub	Porz	Qualità Classe	Superficie(m²)		Deduz	Reddito				
						ha are ca				Dominicale	Agrario		
1	5	1		-	BOSCO CEDUO	3	1	75	40		Euro 14,49 L. 28.064	Euro 1,81 L. 3.508	Impianto meccanografico del 20/12/1971
Notifica						Partita		158					

L'intestazione alla data della richiesta deriva dai seguenti atti:





Direzione Provinciale di Rieti
Ufficio Provinciale - Territorio
Servizi Catastali

Visura storica per immobile

Situazione degli atti informatizzati dall'impianto meccanografico al 19/01/2017

Data: 19/01/2017 - Ora: 10.55.55

Segue

Visura n.: RI0004156 Pag: 2

ASTE
GIUDIZIARIE.it

ASTE
GIUDIZIARIE.it

ASTE
GIUDIZIARIE.it



Direzione Provinciale di Rieti
Ufficio Provinciale - Territorio
Servizi Catastali


Visura storica per immobile

Situazione degli atti informatizzati dall'impianto meccanografico al 19/01/2017

Data: 19/01/2017 - Ora: 10.55.55

Fine

Visura n.: RI0004156 Pag: 3



* Codice Fiscale Validato in Anagrafe Tributaria

ASTE
GIUDIZIARIE.it

ASTE
GIUDIZIARIE.it



Direzione Provinciale di Rieti
Ufficio Provinciale - Territorio
Servizi Catastali

Visura storica per immobile
Situazione degli atti informatizzati dall'impianto meccanografico al 07/11/2016

Data: 07/11/2016 - Ora: 12.22.17

Segue

Visura n.: RI0086495 Pag: 1

Dati della richiesta	Comune di TORRI IN SABINA (Codice: L286)
	Provincia di RIETI
Catasto Terreni	Foglio: 5 Particella: 6

Situazione dell'Immobile dall'impianto meccanografico

N.	DATI IDENTIFICATIVI			DATI CLASSAMENTO					DATI DERIVANTI DA	
	Foglio	Particella	Sub	Porz	Qualità Classe	Superficie(m²)	Deduz	Reddito		
						ha are ca			Dominicale	Agrario
1	5	6		-	BOSCO CEDUO 2	5 70 90		Euro 73,71 L. 142.725	Euro 14,74 L. 28.545	Impianto meccanografico del 20/12/1971
Notifica				Partita		158				

L'intestazione alla data della richiesta deriva dai seguenti atti:





Direzione Provinciale di Rieti
Ufficio Provinciale - Territorio
Servizi Catastali

Visura storica per immobile

Situazione degli atti informatizzati dall'impianto meccanografico al 07/11/2016

Data: 07/11/2016 - Ora: 12.22.17

Segue

Visura n.: RI0086495 Pag: 2





Direzione Provinciale di Rieti
Ufficio Provinciale - Territorio
Servizi Catastali

Visura storica per immobile
Situazione degli atti informatizzati dall'impianto meccanografico al 07/11/2016

Data: 07/11/2016 - Ora: 12.22.17 Fine

Visura n.: RI0086495 Pag: 3



* Codice Fiscale Validato in Anagrafe Tributaria

