

Catasto terreni
Visura attuale per immobile
Situazione degli atti informatizzati al **02/05/2026**



Immobile di catasto terreni



Causali di aggiornamento ed annotazioni

Informazioni riportate negli atti del catasto al 02/05/2026

Dati identificativi: Comune di **CASTELVETRO PIACENTINO (C288) (PC)**

Foglio **18** Particella **941**

Classamento:

Redditi: dominicale **Euro 9,37**

agrario **Euro 12,36**

Il reddito dominicale è stato calcolato tenendo conto delle seguenti deduzioni: A2^a A10^b)

Particella con qualità: **SEMIN ARBOR** di classe **2**

Superficie: **1.227 m²**

Ultimo atto di aggiornamento: FRAZIONAMENTO del 24/07/2008 Pratica n. PC0107344 in atti dal 24/07/2008 (n. 107344.1/2008)

> Dati identificativi

Comune di **CASTELVETRO PIACENTINO (C288) (PC)**

Foglio **18** Particella **941**

FRAZIONAMENTO del 24/07/2008 Pratica n. PC0107344 in atti dal 24/07/2008 (n. 107344.1/2008)

Annotazione di immobile: SR

> Dati di classamento

Redditi: dominicale **Euro 9,37**

agrario **Euro 12,36**



Il reddito dominicale è stato calcolato tenendo conto delle seguenti deduzioni: A2^a A10^b)



Particella con qualità: **SEMIN ARBOR** di classe **2**

Superficie: **1.227 m²**

FRAZIONAMENTO del 24/07/2008 Pratica n. PC0107344 in atti dal 24/07/2008 (n. 107344.1/2008)

> Intestazione attuale dell'immobile - totale intestati: 1

> 

Diritto di: Proprieta' per 1/1 (deriva dall'atto 1)

1. Atto del 21/12/2007 Pubblico ufficiale 
 Repertorio n. 86198 -
COMPRAVENDITA (Passaggi intermedi da esaminare)
Nota presentata con Modello Unico n. 105.1/2008
Reparto PI di PIACENZA in atti dal 28/04/2008

Nel documento sono indicati gli identificativi catastali dell'immobile originario dell'attuale
CASTELVETRO PIACENTINO (C288) (PC)
Foglio 18 Particella 143

Visura telematica



Legenda

- a) A2: Consorzio idraulico di 2a categoria del vi comprensorio del po
b) A10: Consorzio del cavo gambina e canalone

