

Visura storica per immobile
 Situazione degli atti informatizzati al 20/09/2024

Dati della richiesta	Comune di PONTEDERA (Codice:G843) Provincia di PISA
Catasto Fabbricati	Foglio: 42 Particella: 117 Sub.: 4

INTESTATO

1			(1) Proprieta'
---	--	--	----------------

Unità immobiliare dal 09/11/2015

N.	DATI IDENTIFICATIVI				DATI DI CLASSAMENTO							DATI DERIVANTI DA
	Sezione Urbana	Foglio	Particella	Sub	Zona Cens.	Micro Zona	Categoria	Classe	Consistenza	Superficie Catastale	Rendita	
1		42	117 119	4 8			A/4	4	5,5 vani	Totale: 122 m ² Totale: escluse aree scoperte**: 114 m ²	Euro 355,06	Variazione del 09/11/2015 - Inserimento in visura dei dati di superficie.
Indirizzo		VIA GIACOMO MATTEOTTI n. 19 Piano S1-T - 1-2										
Notifica		Notifica in corso con protocollo n. P10040452 del 08/05/2015				Partita		Mod.58				
Annotazioni		di stadio: classamento e rendita rettificati (d.m. 701/94)										

Mappali Terreni Correlati

Codice Comune G843 - Foglio 42 - Particella 117
 Codice Comune G843 - Foglio 42 - Particella 119

Situazione dell'unità immobiliare dal 05/05/2015

N.	DATI IDENTIFICATIVI				DATI DI CLASSAMENTO							DATI DERIVANTI DA
	Sezione Urbana	Foglio	Particella	Sub	Zona Cens.	Micro Zona	Categoria	Classe	Consistenza	Superficie Catastale	Rendita	
1		42	119 117	8 4			A/4	4	5,5 vani		Euro 355,06	VARIAZIONE NEL CLASSAMENTO del 05/05/2015 Pratica n. P10039121 in atti dal 05/05/2015 VARIAZIONE DI CLASSAMENTO (n. 10366.1/2015)
Indirizzo		VIA GIACOMO MATTEOTTI n. 19 Piano S1-T - 1-2										

Visura storica per immobile
 Situazione degli atti informatizzati al 20/09/2024

Notifica	Notifica in corso con protocollo n. PI0040452 del 08/05/2015	Partita		Mod.58	-
Annotazioni	di stadio: classamento e rendita rettificati (d.m. 701/94)				

Mappali Terreni Correlati
 Codice Comune G843 - Foglio 42 - Particella 117
 Codice Comune G843 - Foglio 42 - Particella 119

Situazione dell'unità immobiliare dal 18/06/2014

N.	DATI IDENTIFICATIVI				DATI DI CLASSAMENTO						DATI DERIVANTI DA	
	Sezione Urbana	Foglio	Particella	Sub	Zona Cens.	Micro Zona	Categoria	Classe	Consistenza	Superficie Catastale		Rendita
1		42	117 119	4 8			A/4	1	4,5 vani		Euro 178,95	DIVERSA DISTRIBUZIONE DEGLI SPAZI INTERNI del 18/06/2014 Pratica n. PI0107346 in atti dal 18/06/2014 DIVERSA DISTRIBUZIONE DEGLI SPAZI INTERNI (n. 61359.1/2014)
Indirizzo VIA GIACOMO MATTEOTTI n. 19 Piano S1-T - 1-2												
Notifica						Partita					Mod.58	-
Annotazioni	-classamento e rendita proposti (d.m. 701/94)											

Situazione dell'unità immobiliare dal 01/01/1992

N.	DATI IDENTIFICATIVI				DATI DI CLASSAMENTO						DATI DERIVANTI DA	
	Sezione Urbana	Foglio	Particella	Sub	Zona Cens.	Micro Zona	Categoria	Classe	Consistenza	Superficie Catastale		Rendita
1		42	117 119	4 8			A/4	1	4,5 vani		L. 346.500	VARIAZIONE del 01/01/1992 Variazione del quadro tariffario
Indirizzo VIA GIACOMO MATTEOTTI n. 19 Piano T - 1 - 2												
Notifica						Partita	1418				Mod.58	-

Firmato Da: GROSSI RICCARDO Emesso Da: ARUBAPEC S.P.A. NG CA 3 Serial#: 2918f132a1153e1122b6f9fc18b8bfc

Visura storica per immobile
 Situazione degli atti informatizzati al 20/09/2024

Situazione dell'unità immobiliare dal 20/09/1988

N.	DATI IDENTIFICATIVI				DATI DI CLASSAMENTO							DATI DERIVANTI DA
	Sezione Urbana	Foglio	Particella	Sub	Zona Cens.	Micro Zona	Categoria	Classe	Consistenza	Superficie Catastale	Rendita	
1		42	119 117	8 4			A/4	1	4,5 vani		Euro 0,18 L. 342	VARIAZIONE del 20/09/1988 in atti dal 09/10/1991 FUSIONE-VSI-CLASSAMENTO (n. 1945.1/1988)
Indirizzo		VIA GIACOMO MATTEOTTI n. 19 Piano T - 1 - 2										
Notifica							Partita	1418			Mod.58	-

L'intestazione alla data della richiesta deriva dai seguenti atti:

Situazione degli intestati dal 02/02/1990

N.	DATI ANAGRAFICI	CODICE FISCALE	DIRITTI E ONERI REALI
1			(1) Proprietà
DATI DERIVANTI DA		Atto del 02/02/1990 Pubblico ufficiale NOT BOGGIONI Sede CASCINA (PI) Repertorio n. 70553 - UR Sede PONTEDERA (PI) Registrazione n. 393 registrato in data 21/02/1990 - Voltura n. 541.1/1990 in atti dal 09/10/1991	

Situazione degli intestati dal 20/09/1988

N.	DATI ANAGRAFICI	CODICE FISCALE	DIRITTI E ONERI REALI
1			fino al 02/02/1990
DATI DERIVANTI DA		VARIAZIONE del 20/09/1988 in atti dal 09/10/1991 FUSIONE-VSI-CLASSAMENTO (n. 1945.1/1988)	

Per ulteriori variazioni richiedere le visure storiche dei seguenti immobili soppressi, originari del precedente

Foglio 42 Particella 117 Subalterno 2; Foglio 42 Particella 117 Subalterno 3; Foglio 42 Particella 119 Subalterno 3; Foglio 42 Particella 119 Subalterno 4; Foglio 42 Particella 119 Subalterno 6;

Visura telematica

Tributi speciali: Euro 0,90

* Codice Fiscale Validato in Anagrafe Tributaria.

** Si intendono escluse le "superfici di balconi, terrazzi e aree scoperte pertinenziali e accessorie, comunicanti o non comunicanti" (cfr. Provvedimento del Direttore dell'Agenzia delle Entrate 29 marzo 2013).

Agenzia delle Entrate
CATASTO FABBRICATI
Ufficio Provinciale di
Pisa

Dichiarazione protocollo n. PI0107346 del 18/06/2014

Planimetria di u.i.u. in Comune di Pontedera

Via Giacomo Matteotti (montecastello)

civ. 19

Identificativi Catastali:

Sezione:

Foglio: 42

Particella: 117

Subalterno: 4

Compilata da:

Becuzzi Alessandro

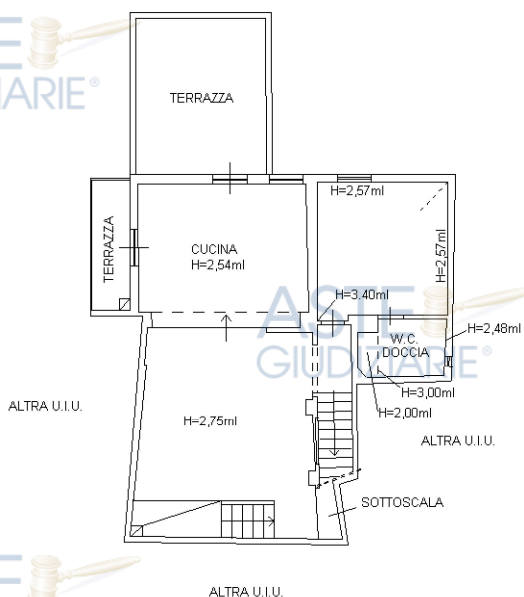
Iscritto all'albo:
Periti Edili

Prov. Pisa

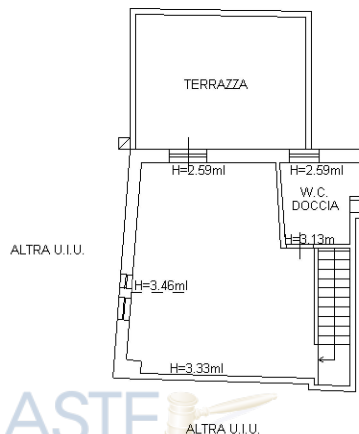
N. 522

Scheda n. 1

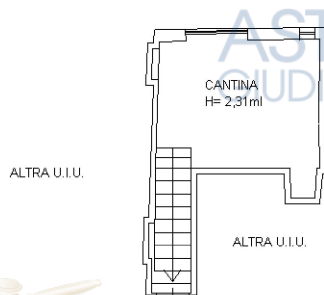
Scala 1:200



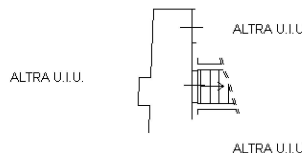
PIANO PRIMO



PIANO SECONDO



PIANO SEMINTERRATO



PIANO TERRA



Ultima planimetria in atti

Direzione Provinciale di Pisa Ufficio Provinciale - Territorio - Direttore ALESSIO CECCHI

Vis. tel. (0.90 euro)



N=35300

E=-51700

Firmato Da: GROSSI RICCARDO Emesso Da: ARUBAPEC S.P.A. NG CA 3 Serial#: 2918f132a1153e1122b6f9c18b8bfc

I Particella: 117