

Tribunale di Varese

ESECUZIONE IMMOBILIARE

N° Gen. Rep. **24/2025**

ASTE
GIUDIZIARIE®
promossa da: [REDACTED]
contro: [REDACTED]

ASTE
GIUDIZIARIE®

ASTE
GIUDIZIARIE®

Giudice Delle Esecuzioni
Dott. PURICELLI Giacomo

ASTE
GIUDIZIARIE®

ASTE
GIUDIZIARIE®

PERIZIA

ASTE
GIUDIZIARIE®

Cuveglio – via delle Acquette

ASTE
GIUDIZIARIE®

Lotti da 1 a 45

ASTE
GIUDIZIARIE®

ASTE
GIUDIZIARIE®

ASTE
GIUDIZIARIE®

Esperto della stima: geom. Claudia Caravati

Email: caravati@studiotecnicoclg.it

Pec: claudia.caravati@geopec.it



INDICE

Lotto 1	pag. 11
Autorimessa collettiva	
1 - Identificativo	pag. 12
2 - Descrizione sommaria	pag. 13
3 - Stato di possesso	pag. 13
4 - Vincoli e oneri giuridici	pag. 13
5 - Altre informazioni per l'acquirente	pag. 15
6 - Attuali e precedenti proprietari	pag. 19
7 - Conformità edilizio urbanistica e catastale	pag. 19
8 - Descrizione dell'immobile	pag. 20
9 - Valutazione	pag. 21
Lotto 2	pag. 24
Posto auto scoperto	
1 - Identificativo	pag. 25
2 - Descrizione sommaria	pag. 26
3 - Stato di possesso	pag. 26
4 - Vincoli e oneri giuridici	pag. 26
5 - Altre informazioni per l'acquirente	pag. 29
6 - Attuali e precedenti proprietari	pag. 32
7 - Conformità edilizio urbanistica e catastale	pag. 32
8 - Descrizione dell'immobile	pag. 33
9 - Valutazione	pag. 34
Lotto 3	pag. 37
Posto auto scoperto	
1 - Identificativo	pag. 38
2 - Descrizione sommaria	pag. 39
3 - Stato di possesso	pag. 39
4 - Vincoli e oneri giuridici	pag. 39
5 - Altre informazioni per l'acquirente	pag. 42
6 - Attuali e precedenti proprietari	pag. 45
7 - Conformità edilizio urbanistica e catastale	pag. 45
8 - Descrizione dell'immobile	pag. 46
9 - Valutazione	pag. 47
Lotto 4	pag. 50
Posto auto scoperto	
1 - Identificativo	pag. 51
2 - Descrizione sommaria	pag. 52
3 - Stato di possesso	pag. 52
4 - Vincoli e oneri giuridici	pag. 52
5 - Altre informazioni per l'acquirente	pag. 55
6 - Attuali e precedenti proprietari	pag. 58
7 - Conformità edilizio urbanistica e catastale	pag. 58
8 - Descrizione dell'immobile	pag. 59
9 - Valutazione	pag. 60
Lotto 5	pag. 63
Posto auto scoperto	
1 - Identificativo	pag. 64
2 - Descrizione sommaria	pag. 65
3 - Stato di possesso	pag. 65
4 - Vincoli e oneri giuridici	pag. 65
5 - Altre informazioni per l'acquirente	pag. 68
6 - Attuali e precedenti proprietari	pag. 71

7 – Conformità edilizio urbanistica e catastale	pag. 71
8 – Descrizione dell'immobile	pag. 72
9 – Valutazione	pag. 73
Lotto 6	pag. 76
Posto auto scoperto	
1 - Identificativo	pag. 77
2 – Descrizione sommaria	pag. 78
3 – Stato di possesso	pag. 78
4 – Vincoli e oneri giuridici	pag. 78
5 – Altre informazioni per l'acquirente	pag. 81
6 – Attuali e precedenti proprietari	pag. 84
7 – Conformità edilizio urbanistica e catastale	pag. 84
8 – Descrizione dell'immobile	pag. 85
9 – Valutazione	pag. 86
Lotto 7	pag. 89
Posto auto scoperto	
1 - Identificativo	pag. 90
2 – Descrizione sommaria	pag. 91
3 – Stato di possesso	pag. 91
4 – Vincoli e oneri giuridici	pag. 91
5 – Altre informazioni per l'acquirente	pag. 94
6 – Attuali e precedenti proprietari	pag. 97
7 – Conformità edilizio urbanistica e catastale	pag. 97
8 – Descrizione dell'immobile	pag. 98
9 – Valutazione	pag. 99
Lotto 8	pag. 102
Posto auto scoperto	
1 - Identificativo	pag. 103
2 – Descrizione sommaria	pag. 104
3 – Stato di possesso	pag. 104
4 – Vincoli e oneri giuridici	pag. 104
5 – Altre informazioni per l'acquirente	pag. 107
6 – Attuali e precedenti proprietari	pag. 110
7 – Conformità edilizio urbanistica e catastale	pag. 110
8 – Descrizione dell'immobile	pag. 111
9 – Valutazione	pag. 112
Lotto 9	pag. 115
Posto auto scoperto	
1 - Identificativo	pag. 116
2 – Descrizione sommaria	pag. 117
3 – Stato di possesso	pag. 117
4 – Vincoli e oneri giuridici	pag. 117
5 – Altre informazioni per l'acquirente	pag. 120
6 – Attuali e precedenti proprietari	pag. 123
7 – Conformità edilizio urbanistica e catastale	pag. 123
8 – Descrizione dell'immobile	pag. 124
9 – Valutazione	pag. 125
Lotto 10	pag. 128
Posto auto scoperto	
1 - Identificativo	pag. 129
2 – Descrizione sommaria	pag. 130
3 – Stato di possesso	pag. 130

4 – Vincoli e oneri giuridici	pag. 130
5 – Altre informazioni per l'acquirente	pag. 133
6 – Attuali e precedenti proprietari	pag. 136
7 – Conformità edilizio urbanistica e catastale	pag. 136
8 – Descrizione dell'immobile	pag. 137
9 – Valutazione	pag. 138

Lotto 11 **pag. 141**

Posto auto scoperto

1 - Identificativo	pag. 142
2 – Descrizione sommaria	pag. 143
3 – Stato di possesso	pag. 143
4 – Vincoli e oneri giuridici	pag. 143
5 – Altre informazioni per l'acquirente	pag. 146
6 – Attuali e precedenti proprietari	pag. 149
7 – Conformità edilizio urbanistica e catastale	pag. 149
8 – Descrizione dell'immobile	pag. 150
9 – Valutazione	pag. 151

Lotto 12 **pag. 154**

Posto auto scoperto

1 - Identificativo	pag. 155
2 – Descrizione sommaria	pag. 156
3 – Stato di possesso	pag. 156
4 – Vincoli e oneri giuridici	pag. 156
5 – Altre informazioni per l'acquirente	pag. 159
6 – Attuali e precedenti proprietari	pag. 162
7 – Conformità edilizio urbanistica e catastale	pag. 162
8 – Descrizione dell'immobile	pag. 163
9 – Valutazione	pag. 164

Lotto 13 **pag. 167**

Posto auto scoperto

1 - Identificativo	pag. 168
2 – Descrizione sommaria	pag. 169
3 – Stato di possesso	pag. 169
4 – Vincoli e oneri giuridici	pag. 169
5 – Altre informazioni per l'acquirente	pag. 172
6 – Attuali e precedenti proprietari	pag. 175
7 – Conformità edilizio urbanistica e catastale	pag. 175
8 – Descrizione dell'immobile	pag. 176
9 – Valutazione	pag. 177

Lotto 14 **pag. 180**

Posto auto scoperto

1 - Identificativo	pag. 181
2 – Descrizione sommaria	pag. 182
3 – Stato di possesso	pag. 182
4 – Vincoli e oneri giuridici	pag. 182
5 – Altre informazioni per l'acquirente	pag. 185
6 – Attuali e precedenti proprietari	pag. 188
7 – Conformità edilizio urbanistica e catastale	pag. 188
8 – Descrizione dell'immobile	pag. 189
9 – Valutazione	pag. 190

Lotto 15	pag. 193
Posto auto scoperto	
1 - Identificativo	pag. 194
2 – Descrizione sommaria	pag. 195
3 – Stato di possesso	pag. 195
4 – Vincoli e oneri giuridici	pag. 195
5 – Altre informazioni per l'acquirente	pag. 198
6 – Attuali e precedenti proprietari	pag. 201
7 – Conformità edilizio urbanistica e catastale	pag. 201
8 – Descrizione dell'immobile	pag. 202
9 – Valutazione	pag. 203
Lotto 16	pag. 206
Posto auto scoperto	
1 - Identificativo	pag. 207
2 – Descrizione sommaria	pag. 208
3 – Stato di possesso	pag. 208
4 – Vincoli e oneri giuridici	pag. 208
5 – Altre informazioni per l'acquirente	pag. 211
6 – Attuali e precedenti proprietari	pag. 214
7 – Conformità edilizio urbanistica e catastale	pag. 214
8 – Descrizione dell'immobile	pag. 215
9 – Valutazione	pag. 216
Lotto 17	pag. 219
Posto auto scoperto	
1 - Identificativo	pag. 220
2 – Descrizione sommaria	pag. 221
3 – Stato di possesso	pag. 221
4 – Vincoli e oneri giuridici	pag. 221
5 – Altre informazioni per l'acquirente	pag. 224
6 – Attuali e precedenti proprietari	pag. 227
7 – Conformità edilizio urbanistica e catastale	pag. 227
8 – Descrizione dell'immobile	pag. 228
9 – Valutazione	pag. 229
Lotto 18	pag. 232
Posto auto scoperto	
1 - Identificativo	pag. 233
2 – Descrizione sommaria	pag. 234
3 – Stato di possesso	pag. 234
4 – Vincoli e oneri giuridici	pag. 234
5 – Altre informazioni per l'acquirente	pag. 237
6 – Attuali e precedenti proprietari	pag. 240
7 – Conformità edilizio urbanistica e catastale	pag. 240
8 – Descrizione dell'immobile	pag. 241
9 – Valutazione	pag. 242
Lotto 19	pag. 245
Posto auto scoperto	
1 - Identificativo	pag. 246
2 – Descrizione sommaria	pag. 247
3 – Stato di possesso	pag. 247
4 – Vincoli e oneri giuridici	pag. 247
5 – Altre informazioni per l'acquirente	pag. 250
6 – Attuali e precedenti proprietari	pag. 253

7 – Conformità edilizio urbanistica e catastale	pag. 253
8 – Descrizione dell'immobile	pag. 254
9 – Valutazione	pag. 255

Lotto 20 **pag. 258**
Posto auto scoperto

1 - Identificativo	pag. 259
2 – Descrizione sommaria	pag. 260
3 – Stato di possesso	pag. 260
4 – Vincoli e oneri giuridici	pag. 260
5 – Altre informazioni per l'acquirente	pag. 263
6 – Attuali e precedenti proprietari	pag. 266
7 – Conformità edilizio urbanistica e catastale	pag. 266
8 – Descrizione dell'immobile	pag. 267
9 – Valutazione	pag. 268

Lotto 21 **pag. 271**
Posto auto scoperto

1 - Identificativo	pag. 272
2 – Descrizione sommaria	pag. 273
3 – Stato di possesso	pag. 273
4 – Vincoli e oneri giuridici	pag. 273
5 – Altre informazioni per l'acquirente	pag. 276
6 – Attuali e precedenti proprietari	pag. 279
7 – Conformità edilizio urbanistica e catastale	pag. 279
8 – Descrizione dell'immobile	pag. 280
9 – Valutazione	pag. 281

Lotto 22 **pag. 284**
Posto auto scoperto

1 - Identificativo	pag. 285
2 – Descrizione sommaria	pag. 286
3 – Stato di possesso	pag. 286
4 – Vincoli e oneri giuridici	pag. 286
5 – Altre informazioni per l'acquirente	pag. 289
6 – Attuali e precedenti proprietari	pag. 292
7 – Conformità edilizio urbanistica e catastale	pag. 292
8 – Descrizione dell'immobile	pag. 293
9 – Valutazione	pag. 294

Lotto 23 **pag. 297**
Posto auto scoperto

1 - Identificativo	pag. 298
2 – Descrizione sommaria	pag. 299
3 – Stato di possesso	pag. 299
4 – Vincoli e oneri giuridici	pag. 299
5 – Altre informazioni per l'acquirente	pag. 302
6 – Attuali e precedenti proprietari	pag. 305
7 – Conformità edilizio urbanistica e catastale	pag. 305
8 – Descrizione dell'immobile	pag. 306
9 – Valutazione	pag. 307

Lotto 24 **pag. 310**
Posto auto scoperto

1 - Identificativo	pag. 311
2 – Descrizione sommaria	pag. 312
3 – Stato di possesso	pag. 312

4 – Vincoli e oneri giuridici	pag. 312
5 – Altre informazioni per l'acquirente	pag. 315
6 – Attuali e precedenti proprietari	pag. 318
7 – Conformità edilizio urbanistica e catastale	pag. 318
8 – Descrizione dell'immobile	pag. 319
9 – Valutazione	pag. 320

Lotto 25**pag. 323****Posto auto scoperto**

1 - Identificativo	pag. 324
2 – Descrizione sommaria	pag. 325
3 – Stato di possesso	pag. 325
4 – Vincoli e oneri giuridici	pag. 325
5 – Altre informazioni per l'acquirente	pag. 328
6 – Attuali e precedenti proprietari	pag. 331
7 – Conformità edilizio urbanistica e catastale	pag. 331
8 – Descrizione dell'immobile	pag. 332
9 – Valutazione	pag. 333

Lotto 26**pag. 336****Posto auto scoperto**

1 - Identificativo	pag. 337
2 – Descrizione sommaria	pag. 338
3 – Stato di possesso	pag. 338
4 – Vincoli e oneri giuridici	pag. 338
5 – Altre informazioni per l'acquirente	pag. 341
6 – Attuali e precedenti proprietari	pag. 344
7 – Conformità edilizio urbanistica e catastale	pag. 344
8 – Descrizione dell'immobile	pag. 345
9 – Valutazione	pag. 346

Lotto 27**pag. 349****Posto auto scoperto**

1 - Identificativo	pag. 350
2 – Descrizione sommaria	pag. 351
3 – Stato di possesso	pag. 351
4 – Vincoli e oneri giuridici	pag. 351
5 – Altre informazioni per l'acquirente	pag. 354
6 – Attuali e precedenti proprietari	pag. 357
7 – Conformità edilizio urbanistica e catastale	pag. 358
8 – Descrizione dell'immobile	pag. 359
9 – Valutazione	pag. 359

Lotto 28**pag. 362****Posto auto scoperto**

1 - Identificativo	pag. 363
2 – Descrizione sommaria	pag. 364
3 – Stato di possesso	pag. 364
4 – Vincoli e oneri giuridici	pag. 364
5 – Altre informazioni per l'acquirente	pag. 367
6 – Attuali e precedenti proprietari	pag. 370
7 – Conformità edilizio urbanistica e catastale	pag. 371
8 – Descrizione dell'immobile	pag. 372
9 – Valutazione	pag. 372

Lotto 29	pag. 375
Posto auto scoperto	
1 - Identificativo	pag. 376
2 – Descrizione sommaria	pag. 377
3 – Stato di possesso	pag. 377
4 – Vincoli e oneri giuridici	pag. 377
5 – Altre informazioni per l'acquirente	pag. 380
6 – Attuali e precedenti proprietari	pag. 383
7 – Conformità edilizio urbanistica e catastale	pag. 384
8 – Descrizione dell'immobile	pag. 385
9 – Valutazione	pag. 386
Lotto 30	pag. 389
Posto auto scoperto	
1 - Identificativo	pag. 390
2 – Descrizione sommaria	pag. 391
3 – Stato di possesso	pag. 391
4 – Vincoli e oneri giuridici	pag. 391
5 – Altre informazioni per l'acquirente	pag. 394
6 – Attuali e precedenti proprietari	pag. 397
7 – Conformità edilizio urbanistica e catastale	pag. 397
8 – Descrizione dell'immobile	pag. 398
9 – Valutazione	pag. 399
Lotto 31	pag. 402
Posto auto scoperto	
1 - Identificativo	pag. 403
2 – Descrizione sommaria	pag. 404
3 – Stato di possesso	pag. 404
4 – Vincoli e oneri giuridici	pag. 404
5 – Altre informazioni per l'acquirente	pag. 407
6 – Attuali e precedenti proprietari	pag. 410
7 – Conformità edilizio urbanistica e catastale	pag. 410
8 – Descrizione dell'immobile	pag. 411
9 – Valutazione	pag. 412
Lotto 32	pag. 415
Posto auto scoperto	
1 - Identificativo	pag. 416
2 – Descrizione sommaria	pag. 417
3 – Stato di possesso	pag. 417
4 – Vincoli e oneri giuridici	pag. 417
5 – Altre informazioni per l'acquirente	pag. 420
6 – Attuali e precedenti proprietari	pag. 423
7 – Conformità edilizio urbanistica e catastale	pag. 423
8 – Descrizione dell'immobile	pag. 424
9 – Valutazione	pag. 425
Lotto 33	pag. 428
Posto auto scoperto	
1 - Identificativo	pag. 429
2 – Descrizione sommaria	pag. 430
3 – Stato di possesso	pag. 430
4 – Vincoli e oneri giuridici	pag. 430
5 – Altre informazioni per l'acquirente	pag. 432
6 – Attuali e precedenti proprietari	pag. 436
7 – Conformità edilizio urbanistica e catastale	pag. 436



LOTTO 31



Posto auto scoperto

Cuveglio via delle Acquette

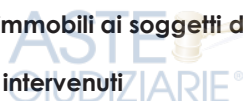
INDICE SINTETICO



1. Dati catastali

Immobile: via delle Acquette – 21030 Cuveglio**Lotto:** 31 - **Bene:** Unico**CATASTO FABBRICATI****Categoria:** posto auto [C/6] classe 3, cons. 13 mq,**Dati Catastali:** Sez. Urb. VE, foglio 5, particella 3202 sub. 48.

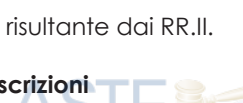
2. Possesso

Immobile: via delle Acquette – 21030 Cuveglio**Lotto:** 31 - **Bene:** Unico**Possesso:** Al momento del sopralluogo a disposizione dell'esecutato**Accessibilità degli immobili ai soggetti diversamente abili:** no

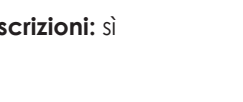
3. Creditori iscritti e/o intervenuti

Immobile: via delle Acquette – 21030 Cuveglio**Lotto:** 31 - **Bene:** Unico**Creditori Procedenti:** [redacted] con sede in [redacted]**Creditori Iscritti e intervenuti:** ==**Creditori intervenuti:** ==

4. Misure penali

Immobile: via delle Acquette – 21030 Cuveglio**Lotto:** 31 - **Bene:** Unico**Misure penali:** nulla risultante dai RR.II.

5. Continuità delle trascrizioni

Immobile: via delle Acquette – 21030 Cuveglio**Lotto:** 31 - **Bene:** Unico**Continuità delle trascrizioni:** sì



Posto auto scoperto in Cuveglio – via delle Acquette



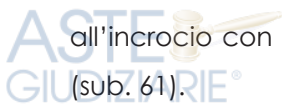
La seguente relazione viene redatta secondo il modello in uso come richiesto, implementato e variato per una migliore esposizione dei risultati delle indagini effettuate.

LOTTO 31



IDENTIFICAZIONE DEI BENI IMMOBILI OGGETTO DELLA VENDITA:

Trattasi di posto auto scoperto sito sulla copertura (primo piano) del corpo di fabbrica Est del complesso commerciale situato lungo la Strada Statale 394, in corrispondenza della rotonda da cui diramano le vie Stazione e Prati Comuni. L'accesso avviene dallo spazio che fiancheggia la Statale all'incrocio con via delle Acquette attraverso la rampa comune (sub. 60) e la corsia di manovra (sub. 61).



1. IDENTIFICATIVO

Posto auto

Posto auto situato su terrazza scoperta destinata a ricovero autoveicoli per un totale di 42 unità.

Quota e tipologia del diritto

L'unità immobiliare risulta intestata in Catasto a:

██████████ con sede in ██████████ c.f. ██████████ proprietà per 1/1.

Pignoramenti

- Quota di 1/1 a favore di ██████████ sede in ██████████ c.f. ██████████

1.1 - Identificazione Catastale - Catasto Terreni

L'immobile sorge sul mappale di Catasto Terreni 3202 del foglio logico 9 del Comune di Cuveglio, Ente Urbano di mq 5574.

1.2 - Identificazione Catastale - Catasto Fabbricati

Intestazione attuale

██████████ con sede in ██████████ c.f. ██████████ proprietà per 1/1.

Descrizione

Comune di Cuveglio – Via delle Acquette

Sezione VE – Foglio 5 – part. 3202 sub. 48 – Cat C/6 - classe 3 – consist. 13 mq Piano 1

Superf. Catast. 13 mq Rendita € 20,14

Dati derivanti da:

- Variazione del 18/05/2006 Pratica VA0116603 – ASS. AD UNITA' PARTI COMUNI (n. 8964.1/2006); (Imm. Predecessore particella 3202 sub. 13 Piano S1 – T – 1);

- Divisione del 18/05/2006 Pratica VA0116632;

- Superficie di impianto pubblicata in data 09/11/2015 relativa a planimetria presentata il 18/05/2006 protocollo n. VA0116632.



Coerenze dell'immobile da nord e in senso orario desunte da scheda e mappa catastale:

Altra unità (posto auto sub. 49), corsia di manovra (sub. 61), altra unità (posto auto sub. 47), parapetto delimitazione terrazzo.

Salvo errori e come meglio in fatto.

Beni comuni

Risultano catastalmente beni comuni non censibili alla presente unità i subalterni:

- 1 area comune
- 59 scale, corridoi, locali tecnici
- 60 rampa di accesso ai posti auto
- 61 spazio di manovra dei posti auto

1.3 Conformità catastale

In sede di sopralluogo eseguito in data 07/04/2025 si è rilevata la conformità fra lo stato di fatto e quanto riportato nell'ultima scheda catastale in banca dati del CF presentata in data 18/05/2006, ovviamente dovendo tenere conto delle sempre possibili inesattezze tecniche e grafiche anche in ordine alle misurazioni risultanti dagli elaborati catastali in scala ridotta.

2. DESCRIZIONE SOMMARIA**Caratteristiche zona**

L'unità oggetto della presente perizia è inserita nel complesso immobiliare sorto in osservanza della Convenzione stipulata con il Comune di Cuveglio in data 28/11/2003 nell'area già sopra descritta situata lungo la Statale nella zona Ovest del territorio comunale.

Area urbanistica

Si tratta di area completamente urbanizzata, occupata prevalentemente da insediamenti commerciali e produttivi.

Cuveglio è collegata con Varese per mezzo della linea automobilistica che porta a Luino.

3. STATO DI POSSESSO

In data 07/04/2025 si è svolto il sopralluogo nel quale si è proceduto ad effettuare gli accertamenti dello stato attuale con rilievo metrico, a vista e fotografico.

Il sopralluogo si è svolto in presenza del sig. ██████████ Amministratore e Legale Rappresentante della Ditta Proprietaria degli immobili.

Al momento del sopralluogo l'unità era a disposizione dell'Esecutato.

4. VINCOLI ED ONERI GIURIDICI

Dalla documentazione allegata agli atti di causa, dalla certificazione notarile in atti, implementate dalle verifiche effettuate mediante servizio di consultazione telematica presso l'Agenzia delle Entrate

– Ufficio Provinciale di Varese - Territorio alla data del 16/05/2025 per nominativi ed immobile con estrazione di note, si riporta quanto segue:

4.1 Vincoli ed oneri giuridici che resteranno a carico dell'acquirente:

4.1.1 Domande giudiziali o altre trascrizioni pregiudizievoli:

nessuna reperita

4.1.2 Convenzioni matrimoniali e provv. d'assegnazione casa coniugale:

nessuna reperita

4.1.3 Atti di asservimento urbanistico:

✓ **Convenzione edilizia** – Realizzazione di nuova struttura commerciale in via Prati Comuni – via delle Acquette – Nuova via di P.R.G.

Convenzione stipulata fra [REDACTED], nata a [REDACTED], c.f. [REDACTED] quale Amministratore unico e legale rappresentante della [REDACTED], con sede in [REDACTED] c.f. [REDACTED] e l'Ing. [REDACTED], nato a [REDACTED] 3, in qualità di Sindaco pro tempore del Comune di [REDACTED] c.f. [REDACTED] in relazione agli oneri derivanti dal rilascio della Concessione per gli interventi edilizi sopra indicati.

La Convenzione è stata stipulata in data 28/11/2003 e registrata a Gavirate il 04/12/2003 al n. 1070 Mod. 2.

Non risultano trascrizioni nei registri immobiliari.

4.2 Vincoli ed oneri giuridici da cancellare a cura e spese della procedura:

4.2.1 Iscrizioni

✓ **Ipoteca Volontaria** – Concessione a garanzia di apertura di credito

Iscritta a Varese in data 10.08.2005 ai nn. 23729/5377 con atto Rep. 70086/5751 Notaio [REDACTED] in [REDACTED] del 05.08.2005, a favore di [REDACTED] con sede in [REDACTED] c.f. [REDACTED] gravante sulla piena proprietà delle unità di Catasto Fabbricati in Comune di Cuveglio sezione Urbana VE foglio 5 mappali 3202 sub. 3, 3202 sub. 7, 3202 sub. 9, contro [REDACTED] con sede in [REDACTED] cf [REDACTED]

Importo capitale € [REDACTED]

Importo complessivo € [REDACTED]

Tasso interesse annuo [REDACTED]

Durata anni 5

A margine della nota sono presenti le seguenti annotazioni:

▪ ANNOTAZIONE presentata il 23/02/2007 Servizio di P.I. di VARESE
Registro particolare n. 637 Registro generale n. 4152

Tipo di atto: 0819 – RESTRIZIONE DI BENI

▪ ANNOTAZIONE presentata il 23/02/2007 Servizio di P.I. di VARESE
Registro particolare n. 641 Registro generale n. 4156

Tipo di atto: 0819 - RESTRIZIONE DI BENI

▪ ANNOTAZIONE presentata il 16/08/2007 Servizio di P.I. di VARESE
Registro particolare n. 2993 Registro generale n. 20941

Tipo di atto: 0819 – RESTRIZIONE DI BENI

▪ ANNOTAZIONE presentata il 02/11/2010 Servizio di P.I. di VARESE
Registro particolare n. 3027 Registro generale n. 19460

Tipo di atto: 0800 – ATTO MODIFICATIVO AD APERTURA DI CREDITO IN CONTO CORRENTE CON
GARANZIA IPOTECARIA

▪ ANNOTAZIONE presentata il 21/05/2013 Servizio di P.I. di VARESE
Registro particolare n. 1136 Registro generale n. 7368

Tipo di atto: 0819 – RESTRIZIONE DI BENI

Delle Annotazioni sopra riportate, riguarda la proprietà oggetto di perizia

Annotazione a iscrizione presentata il 02/11/2010 ai nn. 19460/3027 con atto notarile pubblico
Rep. 82635/10274 Notaio ██████████ in ██████████ – Atto modificativo ad apertura di
credito in conto corrente con garanzia ipotecaria, a favore di ██████████ con sede in
█████████ c.f. ██████████ e contro ██████████ con sede in ██████████ cf ██████████

Nella Sezione D – Ulteriori informazioni della predetta Annotazione sono indicate le modifiche
apportate al titolo originale, fra cui la proroga fino al 30/09/2013.

4.2.2 Pignoramenti

✓ **Atto Giudiziario-** Verbale di pignoramento immobili

Trascritto a Varese in data 16/04/2024 ai nn. 7268/5355 con atto giudiziario Rep. 682
dell'Ufficiale Giudiziario del Tribunale di Varese del 18/03/2024, a favore di ██████████ con
sede in ██████████ c.f. ██████████ e contro ██████████ con sede in ██████████ c.f.
█████████ gravante sull'intera proprietà di 1/1 degli immobili in Catasto Fabbricati di
Cuveglio, Sez. Urb. VE alle particelle 3202 sub. 3, 3202 sub. 7 e 3202 sub. 9.

Nella Sezione D – Ulteriori informazioni è riportato: "L'atto di precetto è stato notificato per la
complessiva somma di € ██████████ oltre ad interessi e spese."

✓ **Atto Giudiziario-** Verbale di pignoramento immobili

Trascritto a Varese in data 07/02/2025 ai nn. 2146/1578 con atto giudiziario Rep. 48 dell'Ufficiale
Giudiziario del Tribunale di Varese Tribunale di Varese del 15/01/2025, a favore di ██████████
█████████ con sede in ██████████ c.f. ██████████ e contro ██████████ con sede in ██████████ c.f.
█████████ gravante sull'intera proprietà di 1/1 degli immobili in Catasto Fabbricati di
Cuveglio, Sez. Urb. VE alle particelle 3202 subb. 3-17-19-21-23-25-27-29-31-33-35-37-39-41-46-48-
50-52-54-56-505-512-514-516-16-18-20-22-24-26-28-30-32-34-36-38-40-42-47-49-511-53-55-57-506-
513-515-501.

Nella Sezione D – Ulteriori informazioni è riportato: "L'atto di precetto è stato notificato per la
complessiva somma di € ██████████ oltre ad interessi e spese."

5. ALTRE INFORMAZIONI PER L'ACQUIRENTE**5.1 Questioni in ambito condominiale****5.1.1 Spese condominiali**

Nel corso del sopralluogo eseguito in data 07.04.2025, si sono richieste informazioni al Legale rappresentante della Società ██████ Sig. ██████, in merito alla situazione delle unità dal punto di vista condominiale. Lo stesso riferiva che l'immobile era precedentemente costituito in Condominio e le unità erano quindi parte del "Condominio La Rotonda" amministrato dal ██████ alla data di scioglimento del Condominio stesso.

Sempre in data 07.04.2025 la sottoscritta formalizzava al Sig. ██████ richiesta in merito alla situazione condominiale a conferma di quanto verbalmente comunicato e provvedeva anche a formalizzare richiesta al ██████ al fine di ottenere informazioni in merito. In data 02.05.2025 il ██████ riscontrava la richiesta inviando verbale dell'Assemblea condominiale del 27.07.2020 (che si allega alla presente) dal quale si evince in particolare quanto segue:

"Punto 1° - Approvazione consuntivo relativo alla gestione 2019/2020 con relativo riparto e determinazioni versamento saldi

L'amministratore, presente alla riunione, illustra il contenuto del rendiconto consuntivo anno 2019/2020 pari ad euro 49.007,11 confrontandolo al preventivo 2019/2020 di euro 53.000,00 approvato dall'assemblea, inoltre viene illustrata anche la relazione esplicativa allegata, dalla quale si evincono tutte le caratteristiche dell'attività gestionale effettuata, la situazione patrimoniale del condominio, le fatture ancora da saldare pari ad euro 53.000,00 nonché il saldo di gestione 2019/2020 pari ad euro 91.991,30 passivo.

L'assemblea preso atto di quanto illustrato dall'amministratore, dopo ampia ed esauriente discussione non essendoci ulteriori particolari richieste di chiarimento, con il voto favorevole di numero 8 persone per un totale di millesimi 1000,00; delibera di approvare il rendiconto consuntivo anno 2019/2020 secondo gli elaborati già ricevuti da tutti i condomini in allegato all'inviato avviso di convocazione e/o secondo le modifiche analizzate e apportate durante l'assemblea, gli elaborati modificati verranno allegati al verbale di assemblea e che saranno conservati nella documentazione condominiale. Con i medesimi predetti consensi, l'assemblea delibera di approvare anche il piano generale di riparto con le opportune modifiche recante tutte le quote dovute dai sigg. condomini e in particolare il saldo dell'esercizio anno 2019/2020, i condomini si impegnano a versare i saldi per un importo di € 18.863,50.

Del pari, sempre con i medesimi predetti consensi, l'assemblea dà mandato all'amministratore di procedere alla relativa riscossione nei tempi indicati attivando direttamente, in caso di morosità, il procedimento monitorio speciale previsto dall'art. 63 disp. att. c.c.

(...)

Punto 3° - Determinazioni in merito alla chiusura del condominio determinata dall'attuale situazione patrimoniale.

L'assemblea dopo ampia discussione delibera la chiusura del condominio; pertanto si procederà immediatamente con la chiusura dell'utenza del gas, la disdetta dell'assicurazione, il pagamento delle fatture rimanenti cercando di ottenere una scontistica e/o un saldo stralcio.

La società ██████ nella persona del sig. ██████ (amministratore della società) si occuperà di volturare a suo nome la bolletta dell'energia elettrica delle parti comuni (se non verrà effettuata entro il 31/07/2020 verrà disdetta come il gas), nonché di eseguire tutti gli adempimenti necessari per la chiusura del condominio.

Punto 4° - Definizione azione da intraprendere nei confronti della società ██████

Il sig. ██████ si impegna a versare € 10.000,00 entro il mese di settembre a seguito di un'operazione di aumento di capitale societario.

Per il momento l'assemblea si astiene dall'intraprendere azione legale nei confronti della società ██████ fermo restando il versamento effettivo di € 10.000,00."

Successivamente il Sig. ██████ provvedeva a consegnare brevi manu allo studio della sottoscritta un ulteriore "Verbale di Assemblea straordinaria del Condominio La Rotonda" del 04.05.2021. In tale verbale (che si allega alla presente relazione) si rileva che il Condominio risultava ancora esistente vista la partecipazione di tutti i proprietari e si evince quanto segue:

"Punto 1° - Analisi richiesta Sig. ██████ per cessione parti comuni e determinazioni in merito

Il Sig. ██████ in qualità di Amministratore della società ██████ informa i condomini presenti che ha in corso una trattativa per vendere le unità ancora non ultimate, facenti parte del complesso La Rotonda, ad una società che ha formulato delle richieste particolari relative alle specificità dell'attività lavorativa, che necessitano di una delibera unanime, così meglio descritte:

- 1) Cessione di una porzione di terreno identificata in colore giallo nella planimetria allegata.
- 2) Cessione dell'ex locale caldaia identificato in colore giallo nella planimetria allegata.
- 3) Cessione di una piccola porzione al piano terra identificato in colore giallo nella planimetria allegata.

Inoltre spiega che se tale trattativa dovesse concludersi positivamente porterebbe vantaggi a tutto il complesso rivalutando l'immobile da un punto di vista commerciale a favore di tutta la comunità.

La società Sisper a garanzia delle cessioni si impegna a quanto segue:

- versamento di Euro 50.000 per saldo delle spese condominiali non versate negli anni precedenti.
- smantellamento della vecchia caldaia a proprie spese.
- sostituzione di tutti i lampioni delle parti comuni con nuovi corpi illuminanti a led.
- sistemazione dell'area che verrà ceduta e divisione tra area privata e rimanente parte comune.
- pagamento delle spese di illuminazione delle parti comuni fino alla vendita dell'ultima unità intestata a ██████

Dopo ampia ed esauriente discussione, i condomini, valutato che effettivamente tale proposta potrebbe essere molto interessante per rivalutare l'immobile, anche se si dovrà cedere alcune aree comuni prive di valore, ritengono che sia più importante ridare vita al complesso, pertanto l'assemblea, con il voto favorevole di numero 8 persone per un totale di millesimi 1.000,00, delibera,

ad unanimità, di accettare quanto propone la società [REDACTED] alla condizione che vengano rispettate anche le seguenti condizioni:

- 1 Non ci dovranno essere costi notarili o di tasse a carico dei comproprietari.
- 2 La società [REDACTED] si impegna a verificare la parte legata al valore delle aree cedute da inserire nell'atto notarile, valutando l'ipotesi di compensazione con i vari interventi elencati a garanzia.
- 3 Verrà inserito nell'atto, delle parti sopra citate, un elenco di tutte le autorizzazioni che si sono rese o si renderanno necessarie per rendere autonomi dal punto di vista del riscaldamento i vari negozi, autorizzando il posizionamento delle macchine esterne su aree comuni o di facciata ed impegnandosi a non realizzare più impianti di riscaldamento o raffrescamento centralizzati.
- 4 Inserire nell'atto che tutti i comproprietari si impegneranno, a vendite ultimate, a ricostituire il condominio per la gestione delle spese comuni (luce – assicurazione – pulizie aree comuni – ascensore)”

Successivamente la sottoscritta in data 19.01.2026 e 21.01.2026 provvedeva a richiedere al Sig. [REDACTED] ulteriori aggiornamenti in merito alla situazione condominiale con particolare riferimento alla situazione del versamento delle spese condominiali pregresse da parte di [REDACTED] e dell'eventuale chiusura del condominio e in data 21.01.2026 al [REDACTED] copia dell'originario regolamento di condominio e tabelle millesimali.

In data 26.01.2026 il [REDACTED] inviava copia del Regolamento condominiale, le tabelle millesimali unitamente a consuntivo per la gestione 2019/2020 dal quale si evince un saldo negativo pari ad € 91.991,30 dei quali € 73.738,64 addebitati alla [REDACTED]

Secondo quanto indicato nella tabella millesimale generale si rileva anche che all'unità in oggetto è attribuita una quota millesimale pari a 0,742/1000.

In data 27.01.2026 il Sig. Martini riscontrava il CTU tramite mail nella quale precisava “con la presente le comunico che non è in mio possesso altra documentazione riguardante il condominio” e pertanto non risulta possibile fornire dati certi in merito all'attuale esistenza del Condominio La Rotonda ne' determinare eventuali spese condominiali pregresse non pagate che, dall'ultimo consuntivo approvato relativo alla gestione 2019-2020, risultavano in capo alla società esecutata saldi da versare pari ad € 73.738,64 e dal verbale del 04.05.2021 veniva invece indicato un importo pari ad € 50.000,00.

Si invita quindi ad approfondire e valutare tale situazione prima di procedere con offerte di acquisto per l'unità in oggetto.

5.1.2 Particolari vincoli e/o dotazioni condominiali

Si rimanda al regolamento di condominio allegato alla presente relazione, seppur non sia possibile in base alla documentazione acquisita determinare se il condominio sia ancora in essere come già specificato al precedente paragrafo 5.1.1.

5.1.3 Avvertenze per l'acquirente e maggiori oneri

Si ricorda quanto previsto dall'art. 63 delle disposizioni attuative del c.c. relativo agli obblighi solidali nella corresponsione delle spese condominiali in caso di subentro. Sarà quindi necessario attivarsi, al momento della manifestazione di interesse per l'aggiudicazione dell'unità in oggetto, ad approfondire la situazione in essere al fine di ottenere indicazioni aggiornate relative alla situazione del Condominio con particolare riferimento a debiti, ad eventuali opere di manutenzione straordinaria deliberate con eventuale accesso ai bonus edilizi al momento vigenti, a situazioni pendenti e/o cause in corso.

5.2 Accessibilità dell'immobile ai soggetti diversamente abili

Non possibile

5.3 Attestazione Prestazione Energetica

Non è prevista la redazione di APE per tale tipologia di immobile.

5.4 Certificazione impianti

Non è stato possibile reperire le certificazioni degli impianti esistenti per i quali non è quindi possibile esprimersi in merito alla loro conformità.

6. ATTUALI E PRECEDENTI PROPRIETARI

Dalla documentazione allegata agli atti di causa, dalla certificazione notarile in atti, implementate dalle verifiche effettuate mediante servizio di consultazione telematica presso l'Agenzia delle Entrate – Ufficio Provinciale di Varese - Territorio alla data del 20.05.2025 per nominativi ed immobile con estrazione di note, si riporta quanto segue.

6.1 Attuali proprietari

Le unità oggetto della presente perizia risultano attualmente intestate a [REDACTED] con sede in [REDACTED] c.f. [REDACTED] proprietaria per 1/1, a seguito del titolo sotto indicato:

- Atto di compravendita del 07/10/2002 rep. 48634 del Notaio [REDACTED] in [REDACTED] trascritto a Varese il 11/10/2002 ai nn. 20371/14023 a favore di [REDACTED] con sede in [REDACTED] c.f. [REDACTED] e contro [REDACTED] con sede in [REDACTED] c.f. [REDACTED] proprietaria di 1/2 e [REDACTED] con sede in [REDACTED] c.f. [REDACTED] proprietaria di 1/2, relativo all'acquisto delle particelle di Catasto Terreni di Cuveglio, Sezione D 3202-3203-3204-3205-3210-3211-3214-3215-3022-3026-775 sulle quali è stato edificato il complesso che ricomprende l'unità oggetto di perizia. Nella Sezione D – Ulteriori informazioni della nota di trascrizione sono riportati modalità e patti speciali relativi alle proprietà compravendute.

7. CONFORMITA' EDILIZIO URBANISTICA E CATASTALE**7.1 Inquadramento urbanistico**

Dall'esame della documentazione relativa al PGT – Piano di Governo del territorio vigente del Comune di Cuveglio si evince che gli immobili oggetto della presente procedura sono compresi all'interno del Centro Abitato, in zona definita "Tessuto dell'Attività Commerciale" normata all'art. 35 delle Norme Tecniche di Attuazione del Piano delle Regole.

Per quanto riguarda i vincoli, la zona è posta entro la fascia di 150 metri di distanza da corso d'acqua e pertanto soggetta ai disposti dell'art. 142/c del D. Lgs. 42/2004 (art. 67 N.T.A.).

7.2 Pratiche edilizie

Con PEC in data 14/03/2025 veniva inoltrata al Comune di Cuveglio richiesta di accesso agli atti per le pratiche edilizie relative agli immobili oggetto di perizia.

In seguito alla risposta del Comune, l'accesso è stato eseguito il 28/03/2025 con l'esame delle pratiche edilizie messe a disposizione; in esito alle prime verifiche il Comune ha poi inviato in data 31/03 le pratiche relative agli immobili oggetto della presente perizia.

I documenti inviati riguardano:

- 1) Pratica 18/2003: ██████████ Costruzione struttura commerciale
- 2) D.I.A. 51/2005: ██████████ Variante
- 3) D.I.A. 38/2007: ██████████ Variante sub. 501
- 4) S.C.I.A. 2/2013: ██████████ Muro divisorio sub. 502
- 5) S.C.I.A. 5/2013: ██████████ Divisori interni sub. 501
- 6) S.C.I.A. 59/2021: ██████████ Modifiche subb. 501-516-505-512-514
- 7) S.C.I.A. 66/2021: ██████████ Modifiche subb. 505-501-516
- 8) Pratica 67/2021: ██████████ Agibilità sub. 501
- 9) S.C.I.A. 71/2021: ██████████ Modifiche subb. 512-514-519

7.3 Conformità edilizia

Dal confronto tra quanto rilevato nel corso del sopralluogo eseguito in data 07/04/2025 e le più recenti tavole grafiche in atti comunali (Pratica 18/2003 tav. 4 – primo piano presentata il 22/08/2003 - Permesso di costruire 28/11/2003) si è riscontrata la conformità di quanto realizzato con le previsioni progettuali.

Per l'immobile non è stata reperita l'agibilità.

7.4 Conformità catastale

Premesso che in merito alle verifiche di conformità catastale è necessario tenere conto delle sempre possibili inesattezze tecniche e grafiche anche in ordine alle misurazioni risultanti dalle planimetrie in scala ridotta, si ribadisce quanto già espresso al paragrafo 1.3 in relazione alla conformità della scheda in atti catastali.

8. DESCRIZIONE DELL'IMMOBILE

Il complesso immobiliare nel quale è ricompresa l'unità comprende immobili a destinazione commerciale, produttiva e direzionale oltre a svariati posti auto. L'area risulta recintata verso le vie delle Acquette e Prati Comuni, pavimentata in asfalto con aiuole a prato e parti autobloccanti.

8.1 Caratteristiche costruttive

Il bene è un posto auto scoperto situato su terrazza destinata a parcheggio autovetture al primo piano di fabbricato commerciale, raggiungibile attraverso rampa e spazio di manovra comuni dalla via delle Acquette. Il pavimento è in lastroni di cemento, i parapetti sono di cemento armato; il parcheggio è dotato di impianto di illuminazione.

Stato di conservazione: normale.

8.2 Consistenza

La superficie lorda commerciale delle unità è stata calcolata sulla base delle verifiche metriche eseguite nel corso del sopralluogo, con determinazione della superficie convenzionale con applicazione dei coefficienti di riduzione relativi alle varie tipologie di ambienti (con riferimento al DPR 138/200).

Il conteggio viene riportato sulla seguente tabella:

Piano	Destinazione	Parametro	Superficie reale lorda <i>circa</i>	Coeff.	Superficie commerciale lorda circa
Primo	posto auto scoperto	Sup. lorda di pavimento	12,50	100%	12,50
TOTALE					12,50

Con una superficie netta da considerarsi equivalente a quella lorda.

9. VALUTAZIONE COMPLESSIVA LOTTO 31

9.1 – Criterio di stima

La stima dei fabbricati e delle aree scoperte deve essere preferibilmente eseguita secondo il Metodo del Confronto di Mercato (o *Market Approach*, anche definito *Market Comparison Approach* – MA o MCA), prendendo come riferimento i valori desunti da compravendite su immobili con caratteristiche simili e analogo segmento di mercato; nel caso di specie, si è proceduto alla ricerca di immobili comparabili senza però rintracciare compravendite recenti per beni simili a quello oggetto di stima.

Non essendo quindi possibile procedere con il suddetto metodo, si è proceduto utilizzando altra metodologia estimativa ovvero quella per capitalizzazione dei redditi.

Il procedimento analitico finanziario si fonda sulla capitalizzazione del reddito che fornisce il bene oggetto di stima. Tale procedimento pone il valore uguale al rapporto tra "reddito" e "saggio di capitalizzazione".

Per il caso di specie il reddito è costituito dal valore dei canoni di locazione percepibili dal compendio immobiliare, mentre il saggio di capitalizzazione è dato dal rapporto tra reddito e valore immobiliare.

Il saggio di capitalizzazione si è individuato nella banca dati OMI (banca dati dell'Agenzia Entrate formata sulla base dei contratti di compravendita trascritti e contratti di locazione registrati, quindi di notevole valenza statistica) nella fascia ove ricade il complesso con riferimento alla tipologia di bene da stimare.

Il canone di locazione è stato determinato per i singoli beni considerando i valori medi di zona, operando poi eventuali ulteriori abbattimenti in virtù delle condizioni e particolarità dei singoli fabbricati.

9.2 Determinazione del valore

La rendita del bene da stimare è stata determinata sulla base dei valori reperiti dal Borsino Immobiliare che per la zona in esame riporta i seguenti redditi relativi a posti auto scoperti:

- Posti auto coperti affitto €/mq/mese:

valore minimo 0,81 valore massimo 1,22 valore medio 1,02

In considerazione della comodità dell'ubicazione i suddetti valori sono stati incrementati del 50%.

Adottando quindi il valore medio reperito incrementato, il canone mensile per l'unità risulterebbe pari ad € 22,88

Applicando quindi il saggio di capitalizzazione medio reperito dalla banca dati OMI, si ottiene in seguente valore:

Lotto 31 - Posto auto scoperto				
Superficie netta	12,50			
Superficie lorda	12,50	1,00	12,50	
Superficie netta	Valore unitario loc. - €/mq.	Canone mensile	n. mesi	Reddito lordo
12,50	1,83	€ 22,88	12	€ 274,50
Canone annuo	% Spese	Incidenza spese	r	Reddito netto
€ 274,50	5,00%	€ 13,73	6,65%	€ 260,78
	Valore	€ 3.921,43		
Valore presunto di mercato €/mq.		€ 313,71		

Valore determinato arrotondato pari ad € 3.900,00.

Destinazione	Superficie Commerciale lorda circa	Valore Complessivo
Posto auto scoperto	12,50	€ 3.900,00
TOTALE		€ 3.900,00
Valore bene		€ 3.900,00
Valore complessivo intero (di proprietà dell'esecutato)		€ 3.900,00
Valore complessivo quota pignorata		€ 3.900,00

9.3 Adeguamenti e correzioni della stima

In considerazione della necessità di perfezionamento delle pratiche edilizie, dell'assenza di garanzia per vizi e per eventuali altri costi imprevisi, al valore determinato si ritiene di dover applicare le seguenti decurtazioni:

Riduzione del valore del 5% per assenza di garanzia per vizi – per chiusura pratiche edilizie	€ 195,00
Spese tecniche di regolarizzazione urbanistica, edilizia e/o catastale a carico dell'acquirente e/o costi di riduzione in pristino – valore indicativo	----
Pendenze Condominiali	INDETERMINABILE (ved. Paragrafo 5.1)
Totale decurtazioni (arrotondato)	€ 200,00

9.4 Prezzo base d'asta

Il valore indicato riguarda l'immobile nello stato di fatto relativo alla data della presente perizia con riferimento allo stato di fatto visionato nel corso del sopralluogo ed alle decurtazioni apportate relativamente alla situazione descritta nella presente relazione.

Valore Totale immobile (arrotondato) – LOTTO 31	€ 3.700,00
Valore quota pignorata immobile (arrotondato) – LOTTO 31	€ 3.700,00

RIEPILOGO VALORE SINGOLI LOTTI		
LOTTO	sub	valore
1	3	72.200,00 €
2	16	3.700,00 €
3	17	3.700,00 €
4	18	3.700,00 €
5	19	3.700,00 €
6	20	3.700,00 €
7	21	3.700,00 €
8	22	3.700,00 €
9	23	3.700,00 €
10	24	3.700,00 €
11	25	3.700,00 €
12	26	3.700,00 €
13	27	3.700,00 €
14	28	3.700,00 €
15	29	3.700,00 €
16	30	3.700,00 €
17	31	3.700,00 €
18	32	3.700,00 €
19	33	3.700,00 €
20	34	3.700,00 €
21	35	3.700,00 €
22	36	3.700,00 €
23	37	3.700,00 €
24	38	3.700,00 €
25	39	3.700,00 €
26	40	3.700,00 €
27	41	3.700,00 €
28	42	4.750,00 €
29	46	3.700,00 €
30	47	3.700,00 €
31	48	3.700,00 €
32	49	3.700,00 €
33	50	3.700,00 €
34	52	3.700,00 €
35	53	3.700,00 €

36	54	3.700,00 €
37	55	3.700,00 €
38	56	3.700,00 €
39	57	3.700,00 €
40	501	275.700,00 €
41	505	88.800,00 €
42	512-506-514	175.800,00 €
43	511	57.000,00 €
44	513	29.400,00 €
45	515-516	86.500,00 €
		927.050,00 €



CONCLUSIONI

In relazione alle verifiche di carattere edilizio urbanistico e della relativa conformità, pur nell'intento di fornire dati e informazioni complete nel rispetto dell'incarico ricevuto, – in ordine alle limitazioni d'indagine esposte – la scrivente deve constatare la pratica impossibilità di fornire un quadro dettagliato, esaustivo e definitivo sul punto. D'altra parte, per la natura ed i limiti insiti nel mandato rimesso all'esperto, non pare possibile intendere questo nell'ottica di completa sostituzione all'espressione che compete per legge agli uffici deputati circa i termini di ammissione delle istanze e l'indicazione dei relativi adempimenti, oneri, sanzioni e pagamenti, manifestazione che gli uffici, alle risultanze delle consultazioni svolte, rimandano all'esito dell'istruttoria conseguente alla presentazione di pratica completa di elaborati scritto-grafici di dettaglio. Alla luce di ciò, nel quadro del rispetto del mandato ricevuto e delle limitazioni rappresentate, quanto contenuto nel presente elaborato è da intendersi formulato in termini orientativi e previsionali e, per quanto attiene gli importi economici, in indirizzo prudenziale, ciò al fine di avere un quadro utile di massima per le finalità peritali. In conclusione, pertanto, è da precisarsi che quanto indicato può essere soggetto a possibili modificazioni ovvero variazioni e che le assunzioni sono state operate in ragione della normativa vigente al momento dell'elaborazione della relazione peritale.

Assolto il proprio mandato, il sottoscritto Esperto ex art. 568 c.p.c. deposita la relazione di stima presso questo Spettabile Tribunale, tanto in assolvimento dell'incarico conferitogli dalla S.V. e resta a disposizione per eventuali chiarimenti.

Varese, 07 febbraio 2026

L'Esperto ex art. 568 c.p.c.
geom. Caravati Claudia



Geom. Claudia Caravati – Valutatore Immobiliare Livello Avanzato

Certificato numero ICK/SC002 VIPRO/0411-2024



ELENCO ALLEGATI**A – Documentazione fotografica**

A0 – Documentazione fotografica aree comuni

A1 – Lotto 1

A2 – Lotti da 2 a 39

A40 – Lotto 40

A41 – Lotto 41

A42 – Lotto 42

A43 – Lotto 43

A44 – Lotto 44

A45 – Lotto 45

B – Documentazione catastale

B0 – Documentazione catastale immobile

B1 – Lotto 1

B2 – Lotto 2

B3 – Lotto 3

B4 – Lotto 4

B5 – Lotto 5

B6 – Lotto 6

B7 – Lotto 7

B8 – Lotto 8

B9 – Lotto 9

B10 – Lotto 10

B11 – Lotto 11

B12 – Lotto 12

B13 – Lotto 13

B14 – Lotto 14

B15 – Lotto 15

B16 – Lotto 16

B17 – Lotto 17

B18 – Lotto 18

B19 – Lotto 19

B20 – Lotto 20

B21 – Lotto 21

B22 – Lotto 22

ASTE
GIUDIZIARIE

B23 – Lotto 23

B24 – Lotto 24

B25 – Lotto 25

B26 – Lotto 26

B27 – Lotto 27

B28 – Lotto 28

B29 – Lotto 29

B30 – Lotto 30

B31 – Lotto 31

B32 – Lotto 32

ASTE
GIUDIZIARIE

B33 – Lotto 33

B34 – Lotto 34

B35 – Lotto 35

B36 – Lotto 36

B37 – Lotto 37

B38 – Lotto 38

B39 – Lotto 39

B40 – Lotto 40

B41 – Lotto 41

B42 – Lotto 42

ASTE
GIUDIZIARIE

B43 – Lotto 43

B44 – Lotto 44

B45 – Lotto 45

C – Cartografia PGT

D – Pratiche edilizie e atti comunali

Vengono allegati solo i documenti relativi all'ultimo stato assentito delle unità interessate

D1 – Permesso di costruire 18/2003 (stralcio)

D2 – SCIA 66/2021

D3 – SCA 67/2021

D4 – SCIA 71/2021

D5 – Attestazione adempimenti convenzione

E – Trascrizioni ed iscrizioni

E1- 2002-10-11 NT 20371-14023 Compravendita

E2 - 2005-08-10 NI 23729-5377 Ipoteca volontaria

E3 - 2006-12-06 NT 30366-18067 Compravendita



E4 - 2007-06-16 NT 14743-8770 Compravendita

E5 - 2010-11-02 ANN 19460-3027

E6 - 2024-04-16 NT 7268-5355 Pignoramento

E7 - 2025-02-07 NT 2146-1578 Pignoramento

F – Documentazione condominio

F1 - Documenti e Verbale Assemblea 27.07.2020

F2 - Verbale Assemblea 04.05.2021

F3 – Regolamento di condominio e tabella millesimale

G – Valori

G1 - Riferimenti banche dati

G2 - DEI tipologie edilizie

H – APE Sub. 501

