Direzione Provinciale di Siracusa
Ufficio Provinciale - Territorio
Servizi Catastali

Visura per immobile

Situazione degli atti informatizzati al 05/09/2017

Data: 05/09/2017 - Ora: 16.01.54 Fine

Visura n.: T238251 Pag: 1

Dati della richiesta	**Comune di AUGUSTA (Codice: A494)**
	Provincia di SIRACUSA
Catasto Fabbricati	**Foglio: 2 Particella: 1184 Sub.: 2**

Unità immobiliare

N.	DATI IDENTIFICATIVI				DATI DI CLASSAMENTO							DATI DERIVANTI DA
	Sezione Urbana	Foglio	Particella	Sub	Zona Cens.	Micro Zona	Categoria	Classe	Consistenza	Superficie Catastale	Rendita	
1		**2**	**1184**	**2**	**1**		**A/3**	**2**	**5,5 vani**	**Totale: 108 m² Totale escluse aree scoperte**: 98 m²**	**Euro 312,46 L. 605.000**	Variazione del 09/11/2015 - Inserimento in visura dei dati di superficie.
Indirizzo	VILLAGGIO SETTEBELLO piano: T;											
Notifica -					**Partita**	14944			**Mod.58**	14944		

INTESTATI

N.	DATI ANAGRAFICI	CODICE FISCALE	DIRITTI E ONERI REALI
1	[redacted]	[redacted]	(1) Proprieta` per 1/2
2	[redacted]	[redacted]	(1) Proprieta` per 1/2
DATI DERIVANTI DA	COSTITUZIONE del 10/01/1989 in atti dal 07/07/1989 Registrazione: CON RISERVA DI PERFEZIONAMENTO DELLA CONTINUITA` STORICA DELLA DITTA (n. 14.1/1989)		

Unità immobiliari n. 1 Tributi erariali: Euro 0,90

Visura telematica

* Codice Fiscale Validato in Anagrafe Tributaria

** Si intendono escluse le "superfici di balconi, terrazzi e aree scoperte pertinenziali e accessorie, comunicanti o non comunicanti" (cfr. Provvedimento del Direttore dell'Agenzia delle Entrate 29 marzo 2013).

Firmato Da: PASSANISI GIANFRANCO Emesso Da: ARUBAPEC S.P.A. NG CA 3 Serial#: aae4e455964681634dc5bbf36c12fe6

Pubblicazione ufficiale ad uso esclusivo personale - è vietata ogni ripubblicazione o riproduzione a scopo commerciale - Aut. Min. Giustizia PDG 21/07/2009

Direzione Provinciale di Siracusa
Ufficio Provinciale - Territorio
Servizi Catastali

Visura per immobile

Situazione degli atti informatizzati al 05/09/2017

Data: 05/09/2017 - Ora: 16.02.38 Fine

Visura n.: T238631 Pag: 1

Dati della richiesta	**Comune di AUGUSTA (Codice: A494)**
	Provincia di SIRACUSA
Catasto Fabbricati	**Foglio: 2 Particella: 1184 Sub.: 3**

Unità immobiliare

N.	DATI IDENTIFICATIVI				DATI DI CLASSAMENTO							DATI DERIVANTI DA
	Sezione Urbana	Foglio	Particella	Sub	Zona Cens.	Micro Zona	Categoria	Classe	Consistenza	Superficie Catastale	Rendita	
1		**2**	**1184**	**3**	**1**		**A/7**	**2**	**6,5 vani**	**Totale: 169 m² Totale escluse aree scoperte**: 158 m²**	**Euro 604,25**	Variazione del 09/11/2015 - Inserimento in visura dei dati di superficie.

Indirizzo	VILLAGGIO SETTEBELLO SNC piano: 1;
Annotazioni	Classamento e rendita validati (D.M. 701/94)

INTESTATI

N.	DATI ANAGRAFICI	CODICE FISCALE	DIRITTI E ONERI REALI
1	[redacted]	[redacted]	(1) Proprieta` per 1/2
2	[redacted]		(1) Proprieta` per 1/2
DATI DERIVANTI DA	COSTITUZIONE del 10/01/1989 in atti dal 07/07/1989 Registrazione: CON RISERVA DI PERFEZIONAMENTO DELLA CONTINUITA` STORICA DELLA DITTA (n. 14.1/1989)		

Unità immobiliari n. 1 Tributi erariali: Euro 0,90

Visura telematica

* Codice Fiscale Validato in Anagrafe Tributaria

** Si intendono escluse le "superfici di balconi, terrazzi e aree scoperte pertinenziali e accessorie, comunicanti o non comunicanti" (cfr. Provvedimento del Direttore dell'Agenzia delle Entrate 29 marzo 2013).

Firmato Da: PASSANISI GIANFRANCO Emesso Da: ARUBAPEC S.P.A. NG CA 3 Serial#: aae4e455964681634dc5bbf36c12fe6

Pubblicazione ufficiale ad uso esclusivo personale - è vietata ogni ripubblicazione o riproduzione a scopo commerciale - Aut. Min. Giustizia PDG 21/07/2009

Direzione Provinciale di Siracusa
Ufficio Provinciale - Territorio
Servizi Catastali

Data: 21/08/2017 - Ora: 07.50.40 Segue

Visura storica per immobile

Visura n.: T1482 Pag: 1

Situazione degli atti informatizzati dall'impianto meccanografico al 21/08/2017

Dati della richiesta	**Comune di AUGUSTA (Codice: A494)**
	Provincia di SIRACUSA
Catasto Fabbricati	**Foglio: 2 Particella: 1184 Sub.: 2**

INTESTATI

1	[redacted]	(1) Proprieta` per 1/2
2	[redacted]	(1) Proprieta` per 1/2

Unità immobiliare dal 09/11/2015

N.	DATI IDENTIFICATIVI				DATI DI CLASSAMENTO							DATI DERIVANTI DA
	Sezione Urbana	Foglio	Particella	Sub	Zona Cens.	Micro Zona	Categoria	Classe	Consistenza	Superficie Catastale	Rendita	
1		**2**	**1184**	**2**	**1**		**A/3**	**2**	**5,5 vani**	**Totale: 108 m² Totale escluse aree scoperte**: 98 m²**	**Euro 312,46**	Variazione del 09/11/2015 - Inserimento in visura dei dati di superficie.

Indirizzo	VILLAGGIO SETTEBELLO piano: T;				
Notifica	-	**Partita**	14944	**Mod.58**	14944

Situazione dell'unità immobiliare dal 13/08/2002

N.	DATI IDENTIFICATIVI				DATI DI CLASSAMENTO							DATI DERIVANTI DA
	Sezione Urbana	Foglio	Particella	Sub	Zona Cens.	Micro Zona	Categoria	Classe	Consistenza	Superficie Catastale	Rendita	
1		**2**	**1184**	**2**	**1**		**A/3**	**2**	**5,5 vani**		**Euro 312,46**	VARIAZIONE del 13/08/2002 VARIAZIONE DEL QUADRO TARIFFARIO

Indirizzo	, VILLAGGIO SETTEBELLO piano: T;				
Notifica	-	**Partita**	14944	**Mod.58**	14944

Firmato Da: PASSANISI GIANFRANCO Emesso Da: ARUBAPEC S.P.A. NG CA 3 Serial#: aae4e455964681634dc5bbf36c12fe6

Pubblicazione ufficiale ad uso esclusivo personale - è vietata ogni ripubblicazione o riproduzione a scopo commerciale - Aut. Min. Giustizia PDG 21/07/2009

Visura storica per immobile

Situazione degli atti informatizzati dall'impianto meccanografico al 21/08/2017

Situazione dell'unità immobiliare dal 01/01/1992

N.	DATI IDENTIFICATIVI				DATI DI CLASSAMENTO							DATI DERIVANTI DA
	Sezione Urbana	Foglio	Particella	Sub	Zona Cens.	Micro Zona	Categoria	Classe	Consistenza	Superficie Catastale	Rendita	
1		**2**	**1184**	**2**	**1**		**A/3**	**2**	**5,5 vani**		**Euro 397,67 L. 770.000**	VARIAZIONE del 01/01/1992 VARIAZIONE DEL QUADRO TARIFFARIO
Indirizzo	, VILLAGGIO SETTEBELLO piano: T;											
Notifica -					**Partita**	14944	**Mod.58**	14944				

Situazione dell'unità immobiliare dal 10/01/1989

N.	DATI IDENTIFICATIVI				DATI DI CLASSAMENTO							DATI DERIVANTI DA
	Sezione Urbana	Foglio	Particella	Sub	Zona Cens.	Micro Zona	Categoria	Classe	Consistenza	Superficie Catastale	Rendita	
1		**2**	**1184**	**2**	**1**		**A/3**	**2**	**5,5 vani**		**L. 1.430**	CLASSAMENTO AUTOMATICO del 10/01/1989 in atti dal 02/10/1990 (n. 14/1989)
Indirizzo	, VILLAGGIO SETTEBELLO piano: T;											
Notifica -					**Partita**	14944	**Mod.58**	14944				

Situazione dell'unità immobiliare dal 10/01/1989

N.	DATI IDENTIFICATIVI				DATI DI CLASSAMENTO							DATI DERIVANTI DA
	Sezione Urbana	Foglio	Particella	Sub	Zona Cens.	Micro Zona	Categoria	Classe	Consistenza	Superficie Catastale	Rendita	
1		**2**	**1184**	**2**	**1**							COSTITUZIONE del 10/01/1989 in atti dal 07/07/1989 CON RISERVA DI PERFEZIONAMENTO DELLA CONTINUITA` STORICA DELLA DITTA (n. 14.1/1989)
Indirizzo	, CONTRADA AGNONE SETTEBELLO piano: T;											
Notifica -					**Partita**	14944	**Mod.58**	-				

Situazione degli intestati dal 10/01/1989

N.	DATI ANAGRAFICI	CODICE FISCALE	DIRITTI E ONERI REALI
1	[redacted]	[redacted]	(1) Proprieta` per 1/2
2	[redacted]		(1) Proprieta` per 1/2
DATI DERIVANTI DA	COSTITUZIONE del 10/01/1989 in atti dal 07/07/1989 Registrazione: CON RISERVA DI PERFEZIONAMENTO DELLA CONTINUITA` STORICA DELLA DITTA (n. 14.1/1989)		

Unità immobiliari n. 1 Tributi erariali: Euro 0,90

Firmato Da: PASSANISI GIANFRANCO Emesso Da: ARUBAPEC S.P.A. NG CA 3 Serial#: aae4e455964681634dc5bbf36c12fe6

Pubblicazione ufficiale ad uso esclusivo personale - è vietata ogni ripubblicazione o riproduzione a scopo commerciale - Aut. Min. Giustizia PDG 21/07/2009

Visura storica per immobile

Situazione degli atti informatizzati dall'impianto meccanografico al 21/08/2017

Visura telematica

* Codice Fiscale Validato in Anagrafe Tributaria

** Si intendono escluse le "superfici di balconi, terrazzi e aree scoperte pertinenziali e accessorie, comunicanti o non comunicanti" (cfr. Provvedimento del Direttore dell'Agenzia delle Entrate 29 marzo 2013).

Firmato Da: PASSANISI GIANFRANCO Emesso Da: ARUBAPEC S.P.A. NG CA 3 Serial#: aae4e455964681634dc5bbf36c12fe6

Pubblicazione ufficiale ad uso esclusivo personale - è vietata ogni ripubblicazione o riproduzione a scopo commerciale - Aut. Min. Giustizia PDG 21/07/2009

ASTE GIUDIZIARIE®

Direzione Provinciale di Siracusa
Ufficio Provinciale - Territorio
Servizi Catastali

Data: 21/08/2017 - Ora: 07.51.44 Segue

Visura storica per immobile

Visura n.: T1518 Pag: 1

Situazione degli atti informatizzati dall'impianto meccanografico al 21/08/2017

Dati della richiesta	**Comune di AUGUSTA (Codice: A494)**
	Provincia di SIRACUSA
Catasto Fabbricati	**Foglio: 2 Particella: 1184 Sub.: 3**

INTESTATI

1	[redacted]	(1) Proprieta` per 1/2
2	[redacted]	(1) Proprieta` per 1/2

Unità immobiliare dal 09/11/2015

N.	DATI IDENTIFICATIVI				DATI DI CLASSAMENTO							DATI DERIVANTI DA
	Sezione Urbana	Foglio	Particella	Sub	Zona Cens.	Micro Zona	Categoria	Classe	Consistenza	Superficie Catastale	Rendita	
1		**2**	**1184**	**3**	**1**		**A/7**	**2**	**6,5 vani**	**Totale: 169 m² Totale escluse aree scoperte**: 158 m²**	**Euro 604,25**	Variazione del 09/11/2015 - Inserimento in visura dei dati di superficie.

Indirizzo	VILLAGGIO SETTEBELLO SNC piano: 1;
Annotazioni	Classamento e rendita validati (D.M. 701/94)

Situazione dell'unità immobiliare dal 13/07/2006

N.	DATI IDENTIFICATIVI				DATI DI CLASSAMENTO							DATI DERIVANTI DA
	Sezione Urbana	Foglio	Particella	Sub	Zona Cens.	Micro Zona	Categoria	Classe	Consistenza	Superficie Catastale	Rendita	
1		**2**	**1184**	**3**	**1**		**A/7**	**2**	**6,5 vani**		**Euro 604,25**	ULTIMAZIONE DI FABBRICATO URBANO del 13/07/2006 protocollo n. SR0061490 in atti dal 13/07/2006 ULTIMAZIONE DI FABBRICATO URBANO (n. 3716.1/2006)

Indirizzo	, VILLAGGIO SETTEBELLO SNC piano: 1;
Annotazioni	Classamento e rendita validati (D.M. 701/94)

Firmato Da: PASSANISI GIANFRANCO Emesso Da: ARUBAPEC S.P.A. NG CA 3 Serial#: aae4e455964681634dc5bbf36c12fe6

Pubblicazione ufficiale ad uso esclusivo personale - è vietata ogni ripubblicazione o riproduzione a scopo commerciale - Aut. Min. Giustizia PDG 21/07/2009

Visura storica per immobile

Situazione degli atti informatizzati dall'impianto meccanografico al 21/08/2017

Situazione dell'unità immobiliare dal 10/01/1989

N.	DATI IDENTIFICATIVI				DATI DI CLASSAMENTO							DATI DERIVANTI DA
	Sezione Urbana	Foglio	Particella	Sub	Zona Cens.	Micro Zona	Categoria	Classe	Consistenza	Superficie Catastale	Rendita	
1		**2**	**1184**	**3**			**in corso di costruz.**					CLASSAMENTO AUTOMATICO del 10/01/1989 in atti dal 02/10/1990 (n. 14/1989)
Indirizzo	, CONTRADA AGNONE "VILLAGGIO SETTEBELLO" piano: 1;											
Notifica	-					**Partita**	14944	**Mod.58**	14944			

Situazione dell'unità immobiliare dal 10/01/1989

N.	DATI IDENTIFICATIVI				DATI DI CLASSAMENTO							DATI DERIVANTI DA
	Sezione Urbana	Foglio	Particella	Sub	Zona Cens.	Micro Zona	Categoria	Classe	Consistenza	Superficie Catastale	Rendita	
1		**2**	**1184**	**3**	**1**							COSTITUZIONE del 10/01/1989 in atti dal 07/07/1989 CON RISERVA DI PERFEZIONAMENTO DELLA CONTINUITA` STORICA DELLA DITTA (n. 14.1/1989)
Indirizzo	, CONTRADA AGNONE SETTEBELLO piano: 1;											
Notifica	-					**Partita**	14944	**Mod.58**	-			

Situazione degli intestati dal 10/01/1989

N.	DATI ANAGRAFICI	CODICE FISCALE	DIRITTI E ONERI REALI
1	[redacted]	[redacted]	(1) Proprieta` per 1/2
2	[redacted]	[redacted]	(1) Proprieta` per 1/2
DATI DERIVANTI DA	COSTITUZIONE del 10/01/1989 in atti dal 07/07/1989 Registrazione: CON RISERVA DI PERFEZIONAMENTO DELLA CONTINUITA` STORICA DELLA DITTA (n. 14.1/1989)		

Unità immobiliari n. 1 Tributi erariali: Euro 0,90

Visura telematica

* Codice Fiscale Validato in Anagrafe Tributaria

** Si intendono escluse le "superfici di balconi, terrazzi e aree scoperte pertinenziali e accessorie, comunicanti o non comunicanti" (cfr. Provvedimento del Direttore dell'Agenzia delle Entrate 29 marzo 2013).

Firmato Da: PASSANISI GIANFRANCO Emesso Da: ARUBAPEC S.P.A. NG CA 3 Serial#: aae4e455964681634dc5bbf36c12fe6

Pubblicazione ufficiale ad uso esclusivo personale - è vietata ogni ripubblicazione o riproduzione a scopo commerciale - Aut. Min. Giustizia PDG 21/07/2009

ELABORATO PLANIMETRICO

per la suddivisione in subalterni
delle u.i.u. e delle parti comuni

COMUNE di AUGUSTA

foglio: 2 all. B

part.: 1184

RIF. TIPO MAPPALE

n° 52657 del 3-9-85

rapp. 1:1000

1725698

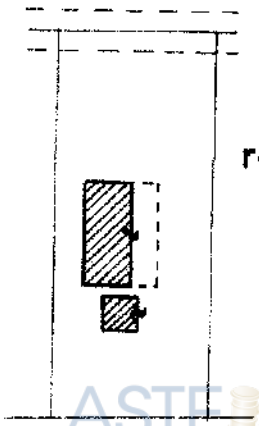

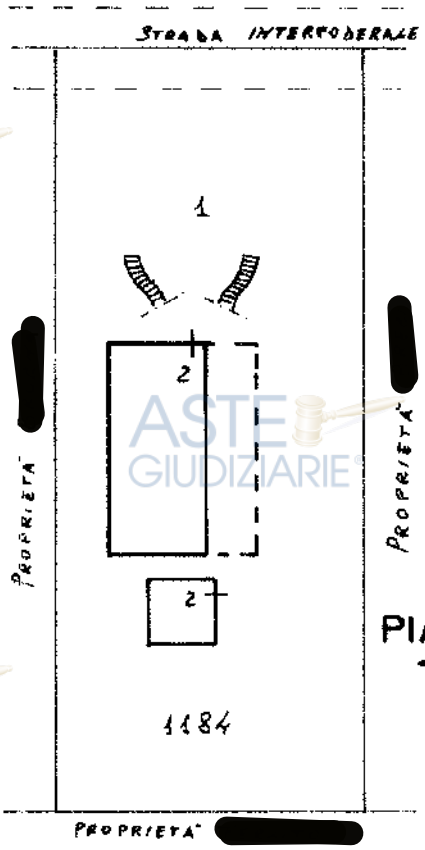

PIANO TERRA

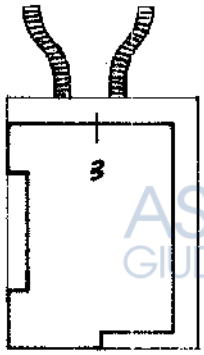

PIANO PRIMO

rapp. 1: 500

orientamento

LEGENDA

mappale: 1184

sub. 1 – corte - bene comune a tutti i sub non censibile

sub. 2 – appartamento a P. T.

sub. 3 – fabbricato a P. I° in corso di costruzione

il tecnico

[redacted]

AUGUSTA, li - 9 GEN. 1989

Catasto dei Fabbricati - Situazione al 05/09/2017 - Comune di AUGUSTA (A494) - < Foglio: 2 - Particella: 1184 - Elaborato planimetrico >
Firmato Da: PASSANISI GIANFRANCO Emesso Da: ARUBAPEC S.P.A. NG CA 3 Serial#: aae4e455964681634dc5bbf36c12fe6

Pubblicazione ufficiale ad uso esclusivo personale e vietata ogni ripubblicazione o riproduzione a scopo commerciale - Aut. Min. Giustizia PDG 21/07/2009

Data presentazione:10/01/1989 - Data: 05/09/2017 - n. T235148 - Richiedente: PSSGFR66R09C351D

MODULARIO F. - rig rend. - 497

Mod. B (Nuovo Catasto Edilizio Urbano)

MINISTERO DELLE FINANZE

DIREZIONE GENERALE DEL CATASTO E DEI SERVIZI TECNICI ERARIALI

Lire 150

NUOVO CATASTO EDILIZIO URBANO

(R. DECRETO-LEGGE 13 APRILE 1939, N. 652)

Planimetria dell'immobile situato nel Comune di AUGUSTA *Via* AGNONE "SETTEBELLO"

Ditta [redacted]

Allegata alla dichiarazione presentata all'Ufficio Tecnico Erariale di SIRACUSA

STESSA DITTA

PIANO TERRA

h. 3,00

STESSA DITTA

STESSA DITTA

CUCINA

W. C.

FORNO h 2,20

STESSA DITTA

1725700

ORIENTAMENTO

SCALA DI 1: 200

SPAZIO RISERVATO PER LE ANNOTAZIONI D'UFFICIO

DATA

PROT. N°

F. 2 all. B
P. 1184
sub 2

Compilata dal [redacted]

Iscritto all'Albo dei [redacted]

della Provincia di SIRACUSA

DATA 9 GEN. 1989

Firma [redacted]

Catasto dei Fabbricati - Situazione al 05/09/2017 - Comune di AUGUSTA (A494) - < Foglio: 2 - Particella: 1184 - Subalterno: 2 >

10 metri

Firmato Da: PASSANISI GIUSEPPE Emesso Da: ARUBAPEC S.P.A. NG CA 3 Serial#: aae4e45596468163 4dc5bbf36c12fe6

Ultima planimetria in atti

Data presentazione:10/01/1989 - Data: 05/09/2017 - n. T235148 - Richiedente: PSSGFR66R09C351D
Totale schede: 1 - Formato di acquisizione: A4 (210 x 297)
Pubblicazione ufficiale ad uso esclusivo personale - è vietata ogni ripubblicazione o riproduzione a scopo commerciale - Aut. Min. Giustizia PDG 21/07/2009

Agenzia del Territorio
CATASTO FABBRICATI
Ufficio Provinciale di
Siracusa

Dichiarazione protocollo n. SR0061490 del 13/07/2006
Planimetria di u.i.u. in Comune di Augusta
Villaggio Settebello civ. SNC

Identificativi Catastali:
Sezione:
Foglio: 2
Particella: 1184
Subalterno: 3

Compilata da:
[redacted]
Iscritto all'albo:
[redacted]
Prov. Siracusa N. [redacted]

Scheda n. 1 Scala 1:200

PIANO PRIMO
h. 2,91

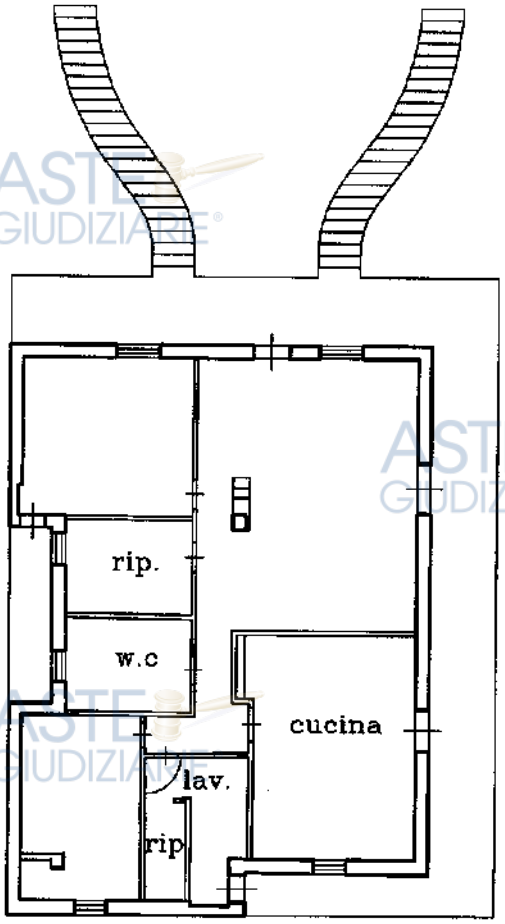

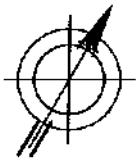

Ultima planimetria in atti

Pubblicazione ufficiale ad uso esclusivo personale - è vietata ogni ripubblicazione o riproduzione a scopo commerciale - Aut. Min. Giustizia PDG 21/07/2009

Catasto dei Fabbricati - Situazione al 05/09/2017 - Comune di AUGUSTA (A494) - < Foglio: 2 - Particella: 1184 - Subalterno: 3 >
Firmato Da: HALSANGIO SERTANCO Emesso Da: ARUBAPEC S.P.A. NG CA 3 Serial#: aae4e455964681634dc5bbf36c12fe6