

Perizia di Stima

Causa: AURELIA SPV S.R.L. / OMISSIS + OMISSIS – R.G. 143/2024

ASTE
GIUDIZIARIE®

ASTE
GIUDIZIARIE®

TRIBUNALE DI SANTA MARIA CAPUA VETERE

Giudice dell'Esecuzione: Dott.ssa Elmelinda MERCURIO

Procedimento iscritto al n° 143/2024 del Ruolo Generale

ASTE
GIUDIZIARIE®

ASTE
GIUDIZIARIE®

PERIZIA DI STIMA

causa civile

AURELIA SPV S.R.L. / OMISSIS + OMISSIS

ASTE
GIUDIZIARIE®

Prossima udienza: 05/02/2026 ore 12.30

L'Esperto

ARCHITETTO
FLAVIO MARTINO



ASTE
GIUDIZIARIE®

ASTE
GIUDIZIARIE®

ASTE
GIUDIZIARIE®

ASTE
GIUDIZIARIE®

ASTE
GIUDIZIARIE®

ASTE
GIUDIZIARIE®

NOTA RIEPILOGATIVA per il GIUDICE dell'ESECUZIONE

LOTTO UNICO: Piena proprietà di immobile sito in Maddaloni (CE) alla Via Santa Margherita n. 58, e precisamente:

Abitazione in corte al primo piano primo e secondo, Censito all'NCEU di detto Comune al **Foglio 9, particella 1462, sub. 22**, Categoria A/3, Classe 1, vani 4, Sup. Catastale 127 mq, escluse le aree scoperte 121 mq; piano 1-2; il descritto stato dei luoghi risulta conforme alla planimetria catastale, mentre non è stato possibile verificare l'aspetto urbanistico.

PREZZO BASE euro 80.600,00.

ASTE
GIUDIZIARIE®

ASTE
GIUDIZIARIE®

A R C H I T E T T O F L A V I O M A R T I N O

1

81100 – CASERTA - VIA PONTE 62 - 345.6933046 – fla-mar@hotmail.it • 04034550618

ASTE
GIUDIZIARIE®

ASTE
GIUDIZIARIE®

Publicazione ufficiale ad uso esclusivo personale - è vietata ogni
ripubblicazione o riproduzione a scopo commerciale - Aut. Min. Giustizia PDG 21/07/2009

PREMESSA

Il sottoscritto **Architetto Flavio MARTINO**, con studio professionale in Caserta (CE) alla Via Ponte n. 62, iscritto all'Ordine degli Architetti della Provincia di Caserta al n° 2606, in relazione alla causa di pignoramento promossa dalla "**AURELIA SPV S.R.L.**" con sede in Roma, alla via Curtatone n. 3, codice fiscale e numero di iscrizione al Registro delle Imprese di Roma REA n. 15502861006 – Partita IVA n. 15430061000; rappresentata e difesa dall'Avv. Antonella Arpaia contro il sig. "**OMISSIS**" nato a OMISSIS, il OMISSIS - C.F. OMISSIS, residente in OMISSIS e la sig.ra "**OMISSIS**" nata a OMISSIS il OMISSIS – C.F. OMISSIS, residente in OMISSIS, veniva nominato quale Esperto con Decreto di Conferimento dell'incarico telematico del giorno 09/07/2025 dal G.E. Dott.ssa Elmelinda MERCURIO del Tribunale di S. Maria C.V. – Ufficio Esecuzioni Immobiliari, venendo così a conoscenza dei quesiti, formulati nei seguenti punti:

QUESITO n. 1: identificare i diritti reali ed i beni oggetto del pignoramento.

L'esperto deve precisare quali siano i **diritti reali** (piena proprietà; nuda proprietà; usufrutto; intera proprietà; quota di ½, ¼; ecc.) ed i **beni oggetto del pignoramento**.

In ordine al primo profilo (**diritti reali pignorati**), l'esperto deve precisare se il diritto reale indicato nell'atto di pignoramento corrisponda a quello in titolarità dell'esecutato in forza dell'atto d'acquisto trascritto in suo favore.

Al riguardo:

- qualora l'atto di pignoramento rechi l'indicazione di un **diritto di contenuto più ampio** rispetto a quello in titolarità dell'esecutato (ad esempio: piena proprietà in luogo della nuda proprietà o dell'usufrutto o della proprietà superficiaria; intera proprietà in luogo della quota di ½; quota di ½ in luogo della minor quota di ¼; ecc.), l'esperto proseguirà nelle operazioni di stima assumendo come oggetto del pignoramento il diritto quale effettivamente in titolarità del soggetto esecutato (anche ai fini della stima);
- qualora l'atto di pignoramento rechi l'indicazione di un **diritto di contenuto meno ampio** rispetto a quello in titolarità dell'esecutato (ad esempio: nuda proprietà in luogo della piena proprietà conseguente al consolidamento dell'usufrutto; quota di ½ in luogo dell'intera proprietà; quota di ¼ in luogo della maggior quota di ½; ecc.), l'esperto sospenderà le operazioni di stima, dandone immediata comunicazione al G.E. per le determinazioni sul prosieguo.

In ordine al secondo profilo (**beni pignorati**), in risposta al presente quesito l'esperto deve precisare unicamente l'oggetto del pignoramento assumendo come riferimento i dati di identificazione catastale indicati nell'atto di pignoramento (senza procedere alla descrizione materiale del bene, descrizione alla quale dovrà invece procedersi separatamente in risposta al quesito n. 2).

Al riguardo:

- nell'ipotesi di "**difformità formali**" dei dati di identificazione catastale (**dati indicati nell'atto di pignoramento diversi da quelli agli atti del catasto alla data del pignoramento medesimo**), l'esperto dovrà precisare la difformità riscontrata:
 - nel caso in cui l'atto di pignoramento rechi l'indicazione del bene con **dati di identificazione catastali completamente errati** (indicazione di foglio catastale inesistente o corrispondente ad altra zona; indicazione di p.lla catastale inesistente o corrispondente a bene non in titolarità dell'esecutato; indicazione di sub catastale inesistente o corrispondente a bene non in titolarità dell'esecutato), l'esperto sospenderà le operazioni di stima, dandone immediata comunicazione al G.E. per le determinazioni sul prosieguo (depositando altresì la documentazione acquisita);
 - nel caso in cui l'atto di pignoramento rechi l'indicazione del bene secondo una **consistenza catastale non omogenea** rispetto a quella esistente alla data del pignoramento (segnatamente: indicazione del bene con i dati del Catasto Terreni laddove sul terreno vi era già stata edificazione di fabbricato oggetto di autonoma individuazione al Catasto Fabbricati), l'esperto sospenderà le operazioni di stima, dandone immediata comunicazione al G.E. per le determinazioni sul prosieguo (depositando altresì la documentazione acquisita);
 - nel caso in cui l'atto di pignoramento rechi l'indicazione del bene secondo una **consistenza catastale omogenea ma difforme** rispetto a quella esistente alla data del pignoramento (indicazione di p.lla del C.F. o del C.T. già soppressa e sostituita da altra p.lla; indicazione di sub del C.F. già soppresso e

A R C H I T E T T O F L A V I O M A R T I N O

2

81100 – CASERTA - VIA PONTE 62 - 345.6933046 – fla-mar@hotmail.it • 04034550618

sostituito da altro sub), l'esperto preciserà:

- se la variazione catastale intervenuta prima del pignoramento abbia avuto *carattere meramente nominale* (nel senso cioè che non abbia comportato variazione della planimetria catastale corrispondente: ad esempio, variazione per modifica identificativo-allineamento mappe), nel qual caso l'esperto proseguirà nelle operazioni di stima;
- se la variazione catastale intervenuta prima del pignoramento abbia avuto *carattere sostanziale* (nel senso cioè che abbia comportato variazione della planimetria catastale corrispondente: ad esempio, fusione e modifica), l'esperto informerà immediatamente il G.E. per le determinazioni sul prosieguo, producendo tutta la documentazione necessaria per la valutazione del caso;
- nell'ipotesi di “**difformità sostanziali**” dei dati di identificazione catastale (**difformità della situazione di fatto rispetto alla planimetria di cui ai dati di identificazione catastale**: ad esempio, fabbricato interamente non accatastato al C.F.; vani non indicati nella planimetria; diversa distribuzione di fatto dei vani, ecc.), l'esperto proseguirà nelle operazioni di stima assumendo come oggetto del pignoramento il bene quale effettivamente esistente (rinviando alla risposta al quesito n. 3 per l'esatta descrizione delle difformità riscontrate).

In ogni caso, l'esperto deve assumere come dati di riferimento unicamente l'indicazione del **comune censuario, foglio, p.lla e sub catastali**.

I dati di altro tipo (rendita catastale; classamento; ecc.) e le relative modifiche non devono essere presi in considerazione dall'esperto.

In particolare, quindi, le variazioni intercorse quanto alla rendita; classamento; ecc. non devono essere riportate nel testo della relazione.

Al fine dell'esatta individuazione dei fabbricati e dei terreni oggetto di pignoramento, l'esperto stimatore deve sempre effettuare una **sovrapposizione delle ortofoto o delle foto satellitari**, reperibili anche sul web, con le mappe catastali elaborate dalla SOGEI.

L'esperto deve darne esplicitamente atto nella relazione in risposta al presente quesito ed inserire le sovrapposizioni effettuate sia nel testo della relazione, che negli allegati alla stessa.

Nel caso in cui i beni oggetto di pignoramento siano interessati (in tutto od in parte) da procedure di **espropriazione per pubblica utilità**, l'esperto acquisirà la relativa documentazione presso gli uffici competenti e fornirà adeguata descrizione delle porzioni interessate dalle dette procedure (stralciandole dalla descrizione).

In risposta a tale quesito, l'esperto deve poi procedere alla **formazione** – sulla base delle caratteristiche dei beni pignorati ed in ogni caso in modo da assicurare la maggiore appetibilità sul mercato degli stessi – di **uno o più lotti per la vendita**, indicando per ciascun immobile compreso nel lotto almeno **tre confini** ed i **dati di identificazione catastale** (con indicazione in tal caso, unicamente dei dati di identificazione attuali).

I confini del bene devono essere menzionati con precisione, preferibilmente mediante l'esatta indicazione dei dati catastali degli immobili confinanti (foglio, p.lla, sub) od altri elementi certi (ad esempio: via; strada; ecc.). L'esperto non deve limitarsi a riportare genericamente la dizione “immobile confinante con fondo agricolo, con proprietà aliena, ecc.”.

Nella **formazione dei lotti**, laddove sia indispensabile e comunque previa istanza scritta da rivolgersi al G.E. (in cui siano specificamente indicate e motivate le esigenze di indispensabilità) ed autorizzazione dello stesso, procederà altresì alla realizzazione del frazionamento e dell'accatastamento, allegando alla relazione estimativa i tipi debitamente approvati dall'Ufficio Tecnico Erariale.

Nella formazione dei lotti (unico o plurimi) l'esperto deve assicurare la maggiore appetibilità dei beni. In particolare, la suddivisione in lotti deve essere evitata laddove l'individuazione di un unico lotto renda

più appetibile il bene sul mercato. In ogni caso, l'esperto deve evitare nei limiti del possibile la costituzione di servitù di passaggio.

QUESITO n. 2: elencare ed individuare i beni componenti ciascun lotto e procedere alla descrizione materiale di ciascun lotto.

L'esperto deve procedere alla **descrizione materiale** di ciascun lotto, mediante l'esatta indicazione della **tipologia** di ciascun immobile, della sua **ubicazione** (città, via, numero civico, piano, eventuale numero d'interno), degli **accessi**, delle eventuali **pertinenze** (previo accertamento del vincolo pertinenziale sulla base delle planimetrie allegata alla denuncia di costruzione presentata in catasto, della scheda catastale, delle indicazioni contenute nell'atto di acquisto nonché nella relativa nota di trascrizione e dei criteri oggettivi e soggettivi di cui all'art. 817 c.c.), degli accessori, degli eventuali millesimi di parti comuni, specificando anche il contesto in cui essi si trovano, le caratteristiche e la destinazione della zona e dei servizi da essa offerti nonché le caratteristiche delle zone confinanti.

Con riguardo alle **pertinenze** ed in linea di principio, l'esperto non procederà alla descrizione di beni dotati di autonomo identificativo catastale (salvo che si tratti di beni censiti come "beni comuni non censibili").

Con riferimento al singolo bene, devono essere indicate eventuali **dotazioni condominiali** (es. posti auto comuni; giardino; ecc.), la tipologia, l'altezza interna utile, la composizione interna, la superficie netta, il coefficiente utilizzato ai fini della determinazione della superficie commerciale, la superficie commerciale medesima, l'esposizione, le condizioni di manutenzione, le caratteristiche strutturali, nonché le caratteristiche interne di ciascun immobile, precisando per ciascun elemento l'attuale stato di manutenzione e – per gli impianti – la loro rispondenza alla vigente normativa e, in caso contrario, i costi necessari al loro adeguamento.

In particolare, l'esperto deve precisare se l'immobile sia dotato di **attestato di prestazione energetica** e quantificare – in caso di assenza – i costi per l'acquisizione dello stesso.

Per i terreni pignorati deve essere evidenziata la loro eventuale situazione di **fondi interclusi** (laddove circondati da fondi altrui e senza uscita sulla via pubblica) da terreni limitrofi appartenenti a terzi o comunque non oggetto della espropriazione in corso, anche se di proprietà dello stesso esecutato.

La medesima circostanza deve essere evidenziata in relazione ad esempio a fabbricati per i quali l'accesso con mezzi rotabili sia possibile solamente attraverso il passaggio su cortile di proprietà esclusiva di un terzo o dell'esecutato medesimo e che non sia stato pignorato.

Nella descrizione dello stato dei luoghi in risposta al presente quesito, l'esperto deve sempre inserire già nel corpo della relazione (e non solamente tra gli allegati) un numero sufficiente di fotografie.

L'inserimento delle fotografie nel corpo della relazione mira infatti a rendere agevole la comprensione della descrizione fornita.

Le fotografie saranno altresì inserite tra gli allegati alla relazione.

In risposta al presente quesito, l'esperto deve procedere altresì alla predisposizione di **planimetria dello stato reale dei luoghi**.

Anche la planimetria deve essere inserita sia in formato ridotto nel testo della relazione (in modo da rendere agevole la comprensione della descrizione fornita), sia in formato ordinario in allegato alla relazione medesima.

QUESITO n. 3: procedere alla identificazione catastale del bene pignorato.

L'esperto deve procedere all'**identificazione catastale** dei beni pignorati per ciascun lotto.

Al riguardo, l'esperto:

- deve acquisire **estratto catastale anche storico** per ciascun bene aggiornato all'attualità, nonché la **planimetria catastale corrispondente** (procedendo SEMPRE al deposito della stessa tra gli allegati alla relazione o precisando eventualmente l'assenza della stessa agli atti del Catasto).

In particolare, nell'ipotesi in cui il primo atto d'acquisto anteriore di venti anni alla trascrizione del pignoramento (come indicato nella certificazione ex art. 567, secondo comma, c.p.c.) dovesse risultare antecedente alla meccanizzazione del Catasto, l'esperto dovrà produrre l'estratto catastale storico anche per il periodo precedente la meccanizzazione;

- deve ricostruire la **storia catastale** del bene, indicando le variazioni intervenute nel tempo e precisando – nel caso di immobili riportati in C.F. – la p.lla del terreno identificato al C.T. sul quale il fabbricato sia stato edificato.

A questo proposito, è sempre necessario che l'esperto precisi tutti i passaggi catastali intervenuti dalla originaria p.lla del C.T. alla p.lla attuale del C.F. (producendo sempre la relativa documentazione di supporto);

- deve precisare l'**esatta rispondenza formale** dei dati indicati nell'atto di pignoramento e nella nota di trascrizione, nonché nel negozio di acquisto, con le risultanze catastali, analiticamente indicando le eventuali difformità (quanto a foglio, p.lla e subalterno);

- deve indicare le **variazioni** (riguardanti esclusivamente i dati identificativi essenziali: comune censuario, foglio, p.lla e subalterno) che siano state eventualmente richieste dall'esecutato o da terzi o disposte di ufficio e che siano intervenute in un momento successivo rispetto alla trascrizione dei dati riportati correttamente nel pignoramento, precisando:

- se a tali variazioni corrisponda una modifica nella consistenza materiale dell'immobile (ad esempio, scorporo o frazionamento di un vano o di una pertinenza dell'unità immobiliare che vengono accorpate ad un'altra; fusione di più subalterni), nel qual caso l'esperto informerà il G.E. per le determinazioni sul prosieguo;

- se a tali variazioni non corrisponda una modifica nella consistenza materiale dell'immobile (ad esempio, riallineamento delle mappe).

In risposta al presente quesito, l'esperto deve precisare altresì le eventuali **difformità** tra la **situazione reale dei luoghi e la situazione riportata nella planimetria catastale** corrispondente.

Al riguardo, l'esperto:

- in primo luogo, deve procedere alla **sovrapposizione della planimetria** dello stato reale dei luoghi (predisposta in risposta al quesito n. 2) con la planimetria catastale;

- in secondo luogo, nel caso di riscontrate difformità:

- deve predisporre apposita **planimetria dello stato reale dei luoghi con opportuna indicazione grafica delle riscontrate difformità**, inserendo la detta planimetria sia in formato ridotto nel testo della relazione in risposta al presente quesito, sia in formato ordinario in allegato alla relazione medesima;
- deve quantificare i costi per l'eliminazione delle riscontrate difformità.

QUESITO n. 4: procedere alla predisposizione di schema sintetico-descrittivo del lotto.

L'esperto stimatore deve procedere alla predisposizione – per ciascun lotto individuato e descritto in risposta ai precedenti quesiti – del seguente **prospetto sintetico**:

LOTTO n. 1 (oppure LOTTO UNICO): – piena ed intera (oppure **quota di 1/2, di 1/3, ecc.**) proprietà (o altro diritto reale) di **appartamento** (o **terreno**) ubicato in _____ alla via _____ n. _____, piano _____ int. _____; è composto da _____, confina con _____ a sud, con _____ a nord, con _____ ad ovest, con _____ ad est; è riportato nel **C.F.** (o **C.T.**) del **Comune di _____** al **foglio _____**, **p.lla _____** (ex p.lla _____ o già scheda _____), **sub _____**; il descritto stato dei luoghi corrisponde alla consistenza catastale (oppure, non corrisponde in ordine a _____); vi è concessione edilizia (o in sanatoria) n. _____ del _____, cui è conforme lo stato dei luoghi (oppure, non è conforme in ordine a _____); oppure, lo stato dei luoghi è conforme (o difforme _____) rispetto alla istanza di condono n. _____ presentata il _____, oppure, l'immobile è abusivo e a parere dell'esperto stimatore può (o non può) ottenersi sanatoria ex artt. _____ (per il fabbricato); risulta (oppure non risulta) ordine di demolizione del bene; ricade in zona _____ (per il terreno);
PREZZO BASE euro _____;

LOTTO n. 2 : ecc.

Nella predisposizione del prospetto, l'esperto deve fornire le informazioni sopra indicate in via di **estrema sintesi e secondo i criteri della pubblicità commerciale**, atteso che il prospetto è destinato ad essere inserito nell'ordinanza di autorizzazione alla vendita ed a costituire lo schema per la pubblicazione di avviso per estratto sulla testata giornalistica.

L'esperto deve quindi evitare descrizioni di carattere discorsivo od eccessivamente lunghe.

QUESITO n. 5: procedere alla ricostruzione dei passaggi di proprietà in relazione al bene pignorato.

L'esperto stimatore deve procedere alla ricostruzione di **tutti i passaggi di proprietà** relativi ai beni pignorati intervenuti fra la trascrizione del pignoramento e risalendo, a ritroso, **al primo passaggio di proprietà trascritto in data antecedente di venti anni alla trascrizione del pignoramento.**

A questo riguardo, l'esperto:

- deve sempre acquisire in via integrale **l'atto o gli atti di acquisto del bene in favore del soggetto esecutato** (ad esempio: compravendita; donazione; permuta; cessione di diritti reali; assegnazione a socio di cooperativa; ecc.), atto od atti che devono essere inseriti tra gli allegati alla relazione;
- può procedere ad acquisire in via integrale altresì **gli atti d'acquisto precedenti** laddove ne sussista l'opportunità (ad esempio: laddove sia dubbio se determinate porzioni del bene siano state oggetto di trasferimento; laddove sia opportuno verificare – specie ai fini della regolarità urbanistica – la consistenza del bene al momento di un determinato passaggio di proprietà; ecc.), procedendo in tal caso all'inserimento degli stessi tra gli allegati alla relazione.

In ogni caso, l'esperto **NON DEVE MAI limitarsi alla pedissequa ripetizione degli accertamenti già riportati nella documentazione ipocatastale o nella certificazione sostitutiva depositate ex art. 567 c.p.c. dal creditore procedente.**

Qualora nella ricostruzione dei passaggi di proprietà dovesse risultare che la consistenza catastale del bene sia diversa da quella attuale (ad esempio: indicazione di una p.lla o sub diversi da quelli attuali), l'esperto segnalerà anche **i frazionamenti e le variazioni catastali via via eseguiti**, incrociando i dati risultanti dagli atti di alienazione con le risultanze dei registri catastali.

A questo riguardo, la ricostruzione dell'esperto dovrà consentire di comprendere se il bene pignorato corrisponda ai beni oggetto dei passaggi di proprietà.

In ogni caso, poi, nell'ipotesi di pignoramento di fabbricati, l'esperto deve specificare in termini esatti su quale originaria p.lla di terreno insistano i detti fabbricati, allegando altresì foglio di mappa catastale (con evidenziazione della p.lla interessata).

Nella ricostruzione dei trasferimenti, l'esperto non deve limitarsi ad indicazioni di carattere generico ed in particolare riferire che l'atto riguarderebbe "i beni sui quali è stato edificato il fabbricato" senza ulteriori specificazioni, occorrendo al contrario documentare i passaggi catastali intervenuti.

Nell'ipotesi di beni pignorati in danno del debitore esecutato ma appartenenti allo stesso in regime di **comunione legale con il coniuge**, l'esperto stimatore eseguirà visura ipotecaria anche sul nominativo del coniuge non debitore dalla data dell'atto di acquisto.

L'esperto segnalerà tempestivamente al G.E. l'esistenza di atti di disposizione compiuti dal coniuge non debitore e/o l'esistenza di iscrizioni ipotecarie od altre formalità pregiudizievoli (ad esempio, trascrizione di sequestro conservativo; trascrizione di sentenza dichiarativa di fallimento; ecc.), producendo copia della nota di iscrizione e/o di trascrizione.

Ipotesi particolari:**1) Atto anteriore al ventennio avente natura di atto mortis causa.**

Nel caso in cui il primo atto antecedente di venti anni la trascrizione del pignoramento abbia natura di **atto mortis causa** (trascrizione di denuncia di successione; trascrizione di verbale di pubblicazione di testamento), l'esperto dovrà eseguire autonoma ispezione presso i registri immobiliari sul nominativo del dante causa, individuando l'atto d'acquisto in favore dello stesso e risalendo ad un atto *inter vivos* a carattere traslativo (ad esempio: compravendita; donazione; permuta; cessione di diritti reali; ecc.).

Qualora l'atto individuato abbia parimenti natura di atto *mortis causa* oppure si tratti di atto *inter vivos* ma a carattere non traslativo (ad esempio: divisione), l'esperto dovrà procedere ulteriormente a ritroso sino ad individuare un atto *inter vivos* a carattere traslativo nei termini sopra precisati.

Qualora l'ispezione non sia in grado di condurre all'individuazione di un atto *inter vivos* a carattere traslativo sebbene condotta a ritroso per un considerevole lasso di tempo, l'esperto darà conto di tale circostanza nella relazione.

In tal caso, l'esperto preciserà comunque se quantomeno l'intestazione nei registri del Catasto corrisponda al nominativo del soggetto indicato dai Registri Immobiliari.

2) Atto anteriore al ventennio avente natura di atto inter vivos a carattere non traslativo.

Nel caso in cui il primo atto antecedente di venti anni la trascrizione del pignoramento abbia natura di **atto inter vivos a carattere non traslativo** (ad esempio: divisione), l'esperto dovrà parimenti eseguire ispezione presso i registri immobiliari sui nominativi dei danti causa, individuando l'atto d'acquisto in favore degli stessi e risalendo ad un atto *inter vivos* a carattere traslativo nei termini anzidetti (ad esempio: compravendita; donazione; permuta; cessione di diritti reali; ecc.).

3) Terreni acquisiti con procedura di espropriazione di pubblica utilità.

Nel caso di fabbricati edificati su terreni acquisiti con **procedura di espropriazione di pubblica utilità** (ad esempio, nel caso di convenzioni per l'edilizia economica e popolare), l'esperto acquisirà presso la P.A. competente la documentazione relativa all'emissione dei decreti di occupazione d'urgenza e/o di esproprio, precisando – in difetto dell'adozione di formale provvedimento di esproprio – se sia intervenuta irreversibile trasformazione dei suoli e comunque fornendo ogni informazione utile al riguardo (anche con riguardo ad eventuali contenziosi in atto).

4) Beni già in titolarità di istituzioni ecclesiastiche.

Nel caso di beni in origine in titolarità di istituzioni ecclesiastiche (Istituti diocesani per il sostentamento del clero; mense vescovili; ecc.), l'esperto preciserà se l'intestazione nei registri del Catasto corrisponda al nominativo del soggetto indicato dai Registri Immobiliari.

5) Situazioni di comproprietà.

L'esperto avrà sempre cura di riscontrare la eventuale **situazione di comproprietà** dei beni pignorati, anche con riferimento al dante causa del debitore esecutato, con la specificazione della sua natura (comunione legale tra coniugi oppure ordinaria) e della misura delle quote di ciascuno dei partecipanti.

6) Esistenza di diritto di usufrutto sui beni pignorati.

Laddove poi l'atto di acquisto del bene in capo all'esecutato contenga una **riserva di usufrutto** in favore del dante causa o di un terzo, l'esperto dovrà avere cura di verificare sempre e se tale riserva sia stata trascritta e se l'usufruttuario sia ancora in vita. A tale scopo acquisirà il **certificato di esistenza in vita ed eventualmente di morte** di quest'ultimo.

QUESITO n. 6: verificare la regolarità del bene o dei pignorati sotto il profilo edilizio ed urbanistico.

L'esperto deve procedere alla verifica della **regolarità dei beni sotto il profilo edilizio ed urbanistico**, indicando:

- **l'epoca di realizzazione dell'immobile;**
- **gli estremi esatti del provvedimento autorizzativo** (licenza edilizia n. _____; concessione edilizia n. _____; eventuali varianti; permesso di costruire n. _____; DIA n. _____; ecc.);
- **la rispondenza della costruzione alle previsioni del provvedimento autorizzativo.**

Al riguardo, l'esperto deve procedere all'acquisizione presso il competente ufficio tecnico comunale di copia del provvedimento autorizzativo, nonché dei grafici di progetto allegati.

Tale documentazione deve essere sempre allegata alla relazione di stima.

Si sottolinea al riguardo come, in risposta al presente quesito, l'esperto NON DEVE MAI limitarsi a ripetere pedissequamente quanto riferito dagli uffici tecnici comunali, dovendo procedere autonomamente agli opportuni accertamenti di seguito indicati (specie con riguardo alla verifica della rispondenza della costruzione alle previsioni del provvedimento autorizzativo).

Nell'ipotesi in cui l'ufficio tecnico comunale comunichi l'**assenza di provvedimenti autorizzativi** sotto il profilo edilizio-urbanistico per il fabbricato pignorato, l'esperto preciserà anzitutto la presumibile epoca di realizzazione del fabbricato.

A questo riguardo ed a mero titolo esemplificativo, l'esperto potrà utilizzare ai fini della datazione dell'epoca di costruzione: i) schede planimetriche catastali; ii) aerofotogrammetrie acquisibili presso gli uffici competenti e società private; iii) informazioni desumibili dagli atti di trasferimento (ad esempio, qualora l'atto contenga l'esatta descrizione del fabbricato); iv) elementi desumibili dalla tipologia costruttiva utilizzata; v) contesto di ubicazione del bene (ad esempio: centro storico della città).

In nessun caso l'esperto stimatore potrà fare affidamento esclusivo sulla dichiarazione di parte contenuta nell'atto di acquisto secondo cui il fabbricato sarebbe stato edificato in data antecedente al 1.9.1967.

Laddove l'esperto concluda – sulla base dell'accertamento sopra compiuto – per l'edificazione del bene

in data antecedente al 1.9.1967, il cespite sarà considerato regolare (salvo che per le eventuali accertate modifiche dello stato dei luoghi che siano intervenute in data successiva, in relazione alle quali l'esperto procederà ad un autonoma verifica della legittimità urbanistica delle stesse e – in difetto – all'accertamento della sanabilità/condonabilità di cui in prosieguo).

Laddove l'esperto concluda – sulla base dell'accertamento sopra compiuto – per l'edificazione del bene **in data successiva al 1.9.1967**, in difetto di provvedimenti autorizzativi il cespite sarà considerato abusivo e l'esperto procederà agli accertamenti della sanabilità/condonabilità di cui in prosieguo.

Nell'ipotesi in cui l'ufficio tecnico comunale comunichi **l'esistenza di provvedimenti autorizzativi** sotto il profilo edilizio-urbanistico per il fabbricato pignorato ma non sia in grado di consegnare all'esperto copia del detto provvedimento od anche delle sole planimetrie di progetto (ad esempio: per smarrimento; inagibilità dell'archivio; sequestro penale; ecc.), l'esperto deve richiedere al relativo dirigente certificazione in tal senso (contenente altresì l'indicazione delle ragioni della mancata consegna), certificazione che sarà inserita tra gli allegati alla relazione.

Nell'ipotesi di **difformità e/o modifiche** del fabbricato rispetto al provvedimento autorizzativo, in risposta al presente quesito l'esperto deve precisare analiticamente le **difformità tra la situazione reale dei luoghi e la situazione riportata nella planimetria di progetto**.

Al riguardo, ai fini dell'opportuna comprensione l'esperto:

- deve procedere alla **sovrapposizione della planimetria** dello stato reale dei luoghi (predisposta in risposta al quesito n. 2) con la planimetria di progetto;
- nel caso di riscontrate difformità:
 - deve predisporre apposita **planimetria dello stato reale dei luoghi con opportuna indicazione grafica delle riscontrate difformità**, inserendo la detta planimetria sia in formato ridotto nel testo della relazione in risposta al presente quesito, sia in formato ordinario in allegato alla relazione medesima;
 - deve poi precisare l'eventuale possibilità di sanatoria delle difformità riscontrate ed i costi della medesima secondo quanto di seguito precisato.

In caso di **opere abusive** l'esperto procederà come segue:

anzitutto, verificherà la possibilità di **sanatoria c.d. ordinaria ai sensi dell'art. 36 del D.P.R. n. 380 del 2001** e gli eventuali costi della stessa;

in secondo luogo ed in via subordinata, verificherà l'eventuale avvenuta presentazione di **istanze di condono (sanatoria c.d. speciale)**, precisando:

- il soggetto istante e la normativa in forza della quale l'istanza di condono sia stata presentata (segnatamente, indicando se si tratti di istanza ai sensi degli artt. 31 e seguenti della legge n. 47 del 1985; oppure ai sensi dell'art. 39 della legge n. 724 del 1994; oppure ai sensi dell'art. 32 del D.L. n. 269 del 2003 convertito in legge n. 326 del 2003);
- lo stato della procedura presso gli uffici tecnici competenti (pareri; deliberazioni; ecc.);
- i costi della sanatoria e le eventuali oblazioni già corrisposte e/o ancora da corrispondersi;
- la conformità del fabbricato ai grafici di progetto depositati a corredo dell'istanza (segnalando, anche in tal caso graficamente, le eventuali difformità);

in terzo luogo ed in via ulteriormente subordinata, verificherà inoltre – ai fini della domanda in sanatoria che l'aggiudicatario potrà eventualmente presentare – se gli immobili pignorati si trovino o meno nelle condizioni previste dall'**art. 40, comma 6, della legge n. 47 del 1985 o dall'art. 46, comma 5 del D.P.R. n. 380 del 2001** (già art. 17, comma 5, della legge n. 47 del 1985).

A quest'ultimo riguardo, l'esperto deve:

- determinare la data di edificazione dell'immobile secondo le modalità sopra indicate;
- chiarire se – in ragione della data di edificazione come sopra determinata o comunque delle caratteristiche delle opere abusive – l'immobile avrebbe potuto beneficiare di una delle sanatorie di cui alle disposizioni di seguito indicate:

- i. **artt. 31 e seguenti della legge n. 47 del 1985** (in linea di principio, immobili ed opere abusivi ultimati entro la data del 1.10.1983 ed alle condizioni ivi indicate);
- ii. **art. 39 della legge n. 724 del 1994** (in linea di principio, opere abusive ultimate entro la data del 31.12.1993 ed alle condizioni ivi indicate);
- iii. **art. 32 del D.L. n. 269 del 2003 convertito in legge n. 326 del 2003** (in linea di principio, opere

abusive ultimate entro la data del 31.3.2003 ed alle condizioni ivi indicate);

- verificare la data delle ragioni del credito per le quali sia stato eseguito il pignoramento o intervento nella procedura espropriativa.

Al riguardo, l'esperto deve far riferimento al credito temporalmente più antico che sia stato fatto valere nella procedura espropriativa (sia dal creditore pignorante, sia da uno dei creditori intervenuti), quale risultante dagli atti della procedura;

- concludere infine – attraverso il combinato disposto delle verifiche sopra indicate – se ed eventualmente in base a quali delle disposizioni di legge sopra indicate l'aggiudicatario possa depositare domanda di sanatoria.

In tutte le ipotesi di sanatoria di immobili od opere abusive, l'esperto deve indicare – previa assunzione delle opportune informazioni presso gli uffici comunali competenti – **i relativi costi**.

Ove l'abuso non sia in alcun modo sanabile, l'esperto deve precisare se sia stato emesso **ordine di demolizione dell'immobile**, assumendo le opportune informazioni presso i competenti uffici comunali e quantificare gli oneri economici necessari per l'eliminazione dello stesso.

Infine, l'esperto deve verificare l'esistenza della **dichiarazione di agibilità** ed acquisire **certificato aggiornato di destinazione urbanistica**.

Nel caso di mancata risposta da parte degli uffici tecnici competenti entro un tempo ragionevole dalla richiesta inoltrata o comunque di risposta incompleta, l'esperto stimatore depositerà istanza al giudice dell'esecuzione per l'emissione del provvedimento di cui all'art. 213 c.p.c.

QUESITO N. 7: indicare lo stato di possesso attuale dell'immobile.

L'esperto stimatore deve precisare se l'immobile pignorato sia occupato dal **debitore esecutato** o da **soggetti terzi**.

Nel caso di immobile occupato da **soggetti terzi**, l'esperto deve precisare il titolo in forza del quale abbia luogo l'occupazione (ad esempio: contratto di locazione; affitto; comodato; provvedimento di assegnazione della casa coniugale; ecc.) oppure – in difetto – indicare che l'occupazione ha luogo in assenza di titolo.

In ogni caso, laddove l'occupazione abbia luogo in forza di uno dei titoli sopra indicati, l'esperto deve sempre acquisire copia dello stesso ed allegarlo alla relazione.

Laddove si tratti di contratto di locazione o di affitto, l'esperto deve verificare la data di registrazione, la data di scadenza, l'eventuale data di rilascio fissata o lo stato della causa eventualmente in corso per il rilascio.

Nel caso di immobile occupato da soggetti terzi, l'esperto deve inoltre acquisire certificato storico di residenza dell'occupante.

Nel caso di **immobile occupato da soggetti terzi con contratto di locazione opponibile alla procedura** (ad esempio, contratto di locazione registrato in data antecedente al pignoramento), l'esperto verificherà se il canone di locazione sia inferiore di un terzo al valore locativo di mercato o a quello risultante da precedenti locazioni al fine di consentire al giudice dell'esecuzione ed all'eventuale aggiudicatario di procedere alle determinazioni di cui all'art. 2923, terzo comma, cod. civ.

Nel caso di **immobile occupato da soggetti terzi senza alcun titolo o con titolo non opponibile alla procedura** (ad esempio, occupante di fatto; occupante in forza di contratto di comodato; ecc.), l'esperto procederà alle determinazioni di seguito indicate:

in primo luogo, quantificherà il canone di locazione di mercato di un immobile appartenente al segmento di mercato dell'immobile pignorato;

in secondo luogo, indicherà l'ammontare di una eventuale indennità di occupazione da richiedersi al terzo occupante (tenendo conto di tutti i fattori che possano ragionevolmente suggerire la richiesta di una indennità in misura ridotta rispetto al canone di locazione di mercato, quali a titolo di esempio: la durata ridotta e precaria dell'occupazione; l'obbligo di immediato rilascio dell'immobile a richiesta degli organi della procedura; l'esigenza di assicurare la conservazione del bene; ecc.).

QUESITO n. 8: specificare i vincoli ed oneri giuridici gravanti sul bene.

L'esperto deve procedere alla specificazione dei **vincoli ed oneri giuridici gravanti sul bene**.

In particolare ed a titolo esemplificativo, l'esperto stimatore deve:

a) verificare – in presenza di trascrizioni di pignoramenti diversi da quello originante la presente procedura espropriativa – la pendenza di **altre procedure esecutive** relative ai medesimi beni pignorati, riferendo lo stato delle stesse (assumendo le opportune informazioni presso la cancelleria del Tribunale). Nel caso in cui sia ancora pendente precedente procedura espropriativa, l'esperto ne darà immediata segnalazione al giudice dell'esecuzione al fine dell'adozione dei provvedimenti opportuni relativi alla riunione;

b) verificare – in presenza di trascrizioni di domande giudiziali sugli immobili pignorati – la pendenza di **procedimenti giudiziari civili** relativi ai medesimi beni pignorati, acquisendo copia dell'atto introduttivo e riferendo circa lo stato del detto procedimento (assumendo le opportune informazioni presso la cancelleria del Tribunale).

La documentazione così acquisita sarà allegata alla relazione;

c) acquisire copia di eventuale **provvedimento giudiziale di assegnazione al coniuge** della casa coniugale;

d) acquisire copia di provvedimenti impositivi di **vincoli storico-artistici**;

e) verificare – per gli immobili per i quali sia esistente un condominio – l'esistenza di **regolamento condominiale** e la eventuale trascrizione dello stesso;

f) acquisire copia degli **atti impositivi di servitù** sul bene pignorato eventualmente risultanti dai Registri Immobiliari.

In particolare, nell'ipotesi in cui sul bene risultino essere stati eseguiti provvedimenti di **sequestro penale** (anche in data successiva alla trascrizione del pignoramento), l'esperto acquisirà – con l'ausilio del custode giudiziario – la relativa documentazione presso gli uffici competenti, depositando copia del provvedimento e del verbale di esecuzione del sequestro (nonché, eventualmente, copia della nota di trascrizione del provvedimento di sequestro), informandone tempestivamente il G.E. per l'adozione dei provvedimenti circa il prosieguo delle operazioni di stima.

In risposta al presente quesito, l'esperto deve inoltre indicare in sezioni separate gli oneri ed i vincoli che restano a carico dell'acquirente e quelli che sono invece cancellati o comunque regolarizzati nel contesto della procedura.

In particolare, l'esperto indicherà:

SEZIONE A: Oneri e vincoli a carico dell'acquirente.

Tra questi si segnalano in linea di principio:

- 1) Domande giudiziali;
- 2) Atti di asservimento urbanistici e cessioni di cubatura;
- 3) Convenzioni matrimoniali e provvedimenti di assegnazione della casa coniugale al coniuge;
- 4) Altri pesi o limitazioni d'uso (es. oneri reali, obbligazioni *propter rem*, servitù, uso, abitazione, ecc.), anche di natura condominiale;
- 5) Provvedimenti di imposizione di vincoli storico-artistici e di altro tipo.

SEZIONE B: Oneri e vincoli cancellati o comunque regolarizzati nel contesto della procedura.

Tra questi si segnalano:

- 1) Iscrizioni ipotecarie;
- 2) Pignoramenti ed altre trascrizioni pregiudizievoli (sequestri conservativi; ecc.);
- 3) Difformità urbanistico-edilizie (con indicazione del costo della regolarizzazione come determinato in risposta al quesito n. 6 e la precisazione che tale costo è stato detratto nella determinazione del prezzo base d'asta laddove non si sia proceduto alla regolarizzazione in corso di procedura);
- 4) Difformità Catastali (con indicazione del costo della regolarizzazione come determinato in risposta al quesito n. 3 e la precisazione che tale costo è stato detratto nella determinazione del prezzo base d'asta laddove non si sia proceduto alla regolarizzazione in corso di procedura).

QUESITO n. 9: verificare se i beni pignorati ricadano su suolo demaniale.

L'esperto deve procedere alla verifica se i beni pignorati ricadano su suolo demaniale (in particolare per quelli ubicati nei comuni di Castel Volturno, Cellole, Sessa Aurunca, Mondragone), precisando se vi sia stato provvedimento di declassamento o se sia in corso la pratica per lo stesso.

QUESITO n. 10: verificare l'esistenza di pesi od oneri di altro tipo.

L'esperto deve procedere alla verifica se i beni pignorati siano gravati da censo, livello o uso civico e se vi sia stata affrancazione da tali pesi, ovvero se il diritto sul bene del debitore pignorato sia di proprietà o di natura concessoria in virtù di alcuno degli istituti richiamati.

In particolare, l'esperto verificherà laddove possibile – per il tramite di opportune indagini catastali – il titolo costitutivo e la natura del soggetto a favore del quale sia costituito il diritto (se pubblico o privato). All'uopo, laddove il diritto sia costituito a favore di **soggetto privato** (es. persone fisiche; istituti religiosi privati quali mense vescovili e relativi successori) l'esperto verificherà – acquisendo la relativa documentazione – se sussistano i presupposti per ritenere che vi sia stato acquisto della piena proprietà per usucapione (ad es., laddove l'originario enfiteuta o livellario, od un suo successore, abbia ceduto ad altri per atto tra vivi la piena proprietà del fondo senza fare alcuna menzione degli oneri su di esso gravanti o comunque garantendo l'immobile come libero da qualunque gravame e siano decorsi almeno venti anni dall'atto di acquisto).

Laddove il diritto sia costituito a favore di **soggetto pubblico**, l'esperto verificherà se il soggetto concedente sia un'amministrazione statale od un'azienda autonoma dello Stato (nel qual caso verificherà se sussistano i presupposti per considerare il diritto estinto ai sensi degli artt. 1 della legge n. 16 del 1974 o 60 della legge n. 222 del 1985) oppure a favore di ente locale in forza di provvedimento di quotizzazione ed assegnazione, eventualmente ai sensi della legge n. 1766 del 1927 (acquisendo la relativa documentazione sia presso l'ente locale che presso l'Ufficio Usi Civici del settore B.C.A. della Regione Campania).

In tale ultima ipotesi, laddove dovesse risultare l'assenza di atti di affrancazione del bene, l'esperto sospenderà le operazioni di stima e depositerà nota al G.E. corredata della relativa documentazione.

QUESITO n. 11: fornire ogni informazione utile sulle spese di gestione dell'immobile e su eventuali procedimenti in corso.

L'esperto deve fornire ogni **informazione concernente**:

- 1) l'importo annuo delle spese fisse di gestione o manutenzione (es. spese condominiali ordinarie);
- 2) eventuali spese straordinarie già deliberate ma non ancora scadute;
- 3) eventuali spese condominiali scadute non pagate negli ultimi due anni anteriori alla data della perizia;
- 4) eventuali procedimenti giudiziari in corso relativi al cespite pignorato.

QUESITO n. 12: procedere alla valutazione dei beni.

L'esperto deve indicare il **valore di mercato** dell'immobile nel rispetto delle definizioni e dei procedimenti di stima di cui agli standard di valutazione internazionali (in particolare: **International Valuation Standard IVS; European Valuation Standard EVS**) e di cui al **Codice delle Valutazioni Immobiliari di Tecnoborsa**.

In particolare ed in linea di principio, l'esperto deve utilizzare i metodi del confronto di mercato (**Market Approach**), di capitalizzazione del reddito (**Income Approach**) e del costo (**Cost Approach**), secondo le modalità precisate negli standard sopra citati e giustificando adeguatamente il ricorso all'uno od all'altro metodo in riferimento alle condizioni del caso di specie.

A questo riguardo, l'esperto deve **OBBLIGATORIAMENTE** procedere alla **esplicita specificazione dei dati utilizzati per la stima e delle fonti di acquisizione di tali dati**, depositando in allegato alla perizia copia dei documenti utilizzati (ad esempio: contratti di alienazione di altri immobili riconducibili al medesimo segmento di mercato del cespite pignorato; decreti di trasferimento emessi dal Tribunale ed aventi ad oggetto immobili riconducibili al medesimo segmento di mercato del cespite pignorato; dati dell'Osservatorio del Mercato Immobiliare dell'Agenzia delle Entrate; ecc.).

Nel caso di dati acquisiti presso operatori professionali (agenzie immobiliari; studi professionali; mediatori; ecc.), l'esperto deve:

- indicare il nominativo di ciascun operatore interpellato (ad esempio: agenzia immobiliare _____ con

sede in _____);

- precisare i dati forniti da ciascun operatore (con indicazione dei valori minimo e massimo comunicati da ciascuno di essi);
- **precisare in maniera sufficientemente dettagliata le modalità di determinazione dei dati forniti dall'operatore** (attraverso il riferimento ad atti di compravendita; alla data degli stessi; alla tipologia degli immobili oggetto di tali atti; ecc.).

L'esperto potrà inoltre acquisire informazioni ai fini della stima anche presso soggetti che abbiano svolto attività di custode giudiziario e/o professionista delegato alle vendite forzate. In tal caso, l'esperto procederà a reperire i documenti di riferimento (segnatamente, i decreti di trasferimento rilevanti ai fini della stima), che saranno allegati alla relazione di stima.

IN NESSUN CASO L'ESPERTO PUO' LIMITARSI A FARE RICORSO A MERE FORMULE DI STILE QUALI "IN BASE ALLE PERSONALE ESPERIENZA, ALLA DOCUMENTAZIONE ACQUISITA, ECC."

Nella determinazione del valore di mercato l'esperto deve procedere al calcolo delle superfici per ciascun immobile, con indicazione della superficie commerciale, del valore al mq e del valore totale, esponendo analiticamente gli **adeguamenti e le correzioni della stima**.

A questo riguardo, l'esperto deve precisare tali adeguamenti in maniera distinta per gli oneri di regolarizzazione urbanistica, lo stato d'uso e manutenzione, lo stato di possesso, i vincoli ed oneri giuridici non eliminabili dalla procedura, nonché per eventuali spese condominiali insolute.

L'esperto NON DEVE MAI detrarre dal valore di mercato il costo delle cancellazioni delle iscrizioni e trascrizioni pregiudizievoli a carico della procedura (segnatamente: iscrizioni ipotecarie; trascrizioni di pignoramenti; trascrizioni di sequestri conservativi).

Nella determinazione del valore di mercato di immobili che – alla luce delle considerazioni svolte in risposta al quesito n. 6 – siano **totalmente abusivi ed in alcun modo sanabili**, l'esperto procederà come segue:

nell'ipotesi in cui risulti essere stato emesso ordine di demolizione del bene, l'esperto quantificherà il valore del suolo e dei costi di demolizione delle opere abusive;

nell'ipotesi in cui non risulti essere stato emesso ordine di demolizione del bene, l'esperto determinerà il valore d'uso del bene.

Sulla scorta del valore di mercato determinato come sopra, l'esperto proporrà al giudice dell'esecuzione un **prezzo base d'asta** del cespite che tenga conto delle **differenze esistenti al momento della stima tra la vendita al libero mercato e la vendita forzata dell'immobile**, applicando a questo riguardo una riduzione rispetto al valore di mercato come sopra individuato nella misura ritenuta opportuna in ragione delle circostanze del caso di specie (**misura in ogni caso compresa tra il 10% ed il 20% del valore di mercato**) al fine di rendere comparabile e competitivo l'acquisto in sede di espropriazione forzata rispetto all'acquisto nel libero mercato.

In particolare, si osserva all'attenzione dell'esperto come tali differenze possano concretizzarsi:

- nella eventuale **mancata immediata disponibilità** dell'immobile alla data di aggiudicazione;
- nelle eventuali diverse modalità fiscali tra gli acquisiti a libero mercato e gli acquisti in sede di vendita forzata;
- nella mancata operatività della **garanzia per vizi e mancanza di qualità** in relazione alla vendita forzata;
- nelle differenze indotte sia dalle fasi cicliche del segmento di mercato (rivalutazione/svalutazione), sia dalle caratteristiche e dalle condizioni dell'immobile (deperimento fisico, obsolescenze funzionali ed obsolescenze esterne) che possano intervenire tra la data della stima e la data di aggiudicazione;
- nella possibilità che la vendita abbia luogo mediante rilanci in sede di gara.

QUESITO n. 13: procedere alla valutazione di quota indivisa per gli immobili pignorati per la sola quota.

Nel caso il pignoramento abbia ad oggetto una **quota indivisa**, l'esperto deve procedere alla valutazione della sola quota.

L'esperto deve precisare inoltre se la quota in titolarità dell'esecutato sia suscettibile di separazione in natura (attraverso cioè la materiale separazione di una porzione di valore esattamente pari alla quota).

L'esperto deve infine chiarire già in tale sede se l'immobile risulti comodamente divisibile in porzioni di valore similare per ciascun comproprietario, predisponendo se del caso una bozza di progetto di divisione.

QUESITO n. 14: acquisire le certificazioni di stato civile, dell'ufficio anagrafe e della Camera di Commercio e precisare il regime patrimoniale in caso di matrimonio.

In risposta al presente quesito, l'esperto stimatore deve anzitutto indicare la residenza anagrafica del debitore esecutato alla data del pignoramento, nonché alla data attuale, acquisendo e depositando **certificato di residenza storico** rilasciato dal competente ufficio comunale.

L'esperto deve inoltre acquisire SEMPRE **certificato di stato civile** dell'esecutato.

In particolare, in caso di esistenza di rapporto di coniugio, l'esperto deve acquisire **certificato di matrimonio per estratto** presso il Comune del luogo in cui è stato celebrato il matrimonio, verificando l'esistenza di annotazioni a margine in ordine al regime patrimoniale prescelto.

Il regime patrimoniale dell'esecutato deve essere SEMPRE verificato alla luce di tali certificazioni.

L'esperto non può invece fare riferimento ad elementi quali la dichiarazione di parte contenuta nell'atto d'acquisto del cespite.

In ogni caso, in ordine al regime patrimoniale dell'esecutato, qualora dagli elementi complessivamente in atti risulti essere intervenuta sentenza di annullamento del matrimonio oppure di scioglimento o cessazione degli effetti civili oppure di separazione personale e tale sentenza non risulti essere stata annotata a margine dell'atto di matrimonio, l'esperto procederà – laddove possibile – ad acquisire tale sentenza e a verificarne il passaggio in giudicato.

Infine, laddove il debitore esecutato sia una società, l'esperto acquisirà altresì **certificato della Camera di Commercio**.

Pertanto, a seguito di incarico peritale, il sottoscritto procedeva agli accessi sui luoghi di causa in data 29/07/2025, così come concordato anche con il Custode Giudiziario nominato Dott.ssa Michelina Affinito (*vedi allegato n° 1*).

Si precisa che l'immobile pignorato risultavano non occupato dai debitori e pertanto non utilizzato anche se completamente ristrutturato.

Dopo aver compiuto le dovute indagini e ricerche presso tutti gli uffici competenti, il sottoscritto Esperto ritiene di poter rispondere ai quesiti richiesti.

In merito al controllo preliminare necessario alla verifica della completezza della documentazione depositata ex art. 567 c.p.c. l'esperto precisa che il creditore procedente ha optato per il deposito della certificazione notarile sostitutiva, e che, in riferimento all'immobile pignorato, la certificazione risale sino ad oltre il ventennio dal pignoramento:

L'immobile è situato nel Comune di Maddaloni (CE) alla Via Santa Margherita n. 58, e risultano pervenuti ai debitori esecutati:

- per Compravendita della piena proprietà (nelle quote di ½ ciascuno) con atto del 23/06/2017 n. Rep. 30660/14131, trascritto il 27/06/2017 ai NN. 21586/16539 per Notaio Iodice Giov.Domenico;
- Alla OMISSIS, precedente proprietaria, detto immobile è prevenuto per la piena proprietà per atto di Compravendita del 18/05/2006, trascritto il 14/06/2006 ai NN. 35746/16970, per Notaio Barletta Vincenzo.
- In ultimo, al fine di coprire il ventennio, al Sig. OMISSIS, l'immobile è pervenuto per successione.

Si precisa che tale certificazione risale ad oltre il ventennio dalla trascrizione del pignoramento. L'esperto precisa che il creditore procedente non ha depositato la visura catastale storica per

A R C H I T E T T O F L A V I O M A R T I N O

13

81100 – CASERTA - VIA PONTE 62 - 345.6933046 – fla-mar@hotmail.it • 04034550618

immobile relativa ai beni pignorati; l'esperto precisa altresì che i dati catastali attuali e storici degli immobili pignorati risultano indicati nella detta certificazione.

L'esperto precisa che il creditore procedente ha depositato il certificato di stato civile relativo ad uno degli esecutati.

RISPOSTA AL QUESITO n. 1: identificare i diritti reali ed i beni oggetto del pignoramento.

Dall'esamina della documentazione acquisita si evince che, alla data del pignoramento i beni erano di proprietà dei Sig.ri OMISSIS nato a OMISSIS, il OMISSIS - C.F. OMISSIS, residente in OMISSIS e OMISSIS nata a OMISSIS il OMISSIS – C.F. OMISSIS, residente in OMISSIS, che non risultano coniugato, e pertanto per la quota di ½ ciascuno in stato libero e, dunque, pieni proprietari dell'immobile.

Tale bene, oggetto di pignoramento, è sito:

nel Comune di Maddaloni (CE) alla Via Santa Margherita n. 58 – piano primo e secondo, e riportato nel N.C.E.U. del Comune di Maddaloni (CE);

-Unità abitativa sviluppatesi tra il primo e il secondo piano così composta: al piano primo da soggiorno, cucina, disimpegno e bagno; al piano secondo da due camere da letto, bagno e terrazzo.

Nel Catasto Fabbricati del Comune di Maddaloni: Foglio 9, Particella 1462, subalterno 22, Via Santa Margherita n. 58, piano 1-2, categoria A3, classe 1, vani 4 – mq 127 – R.C. € 309,87.

Per la piena proprietà ½ ciascuno.

Tali diritti reali, indicati nel pignoramento, corrispondono a quelli in titolarità agli esecutati, in qualità di intestatari di in virtù di Contratto di Mutuo Fondiario per € 112.700,00 - Contratto di Mutuo del 23/06/2017 a rogito del Dott. Domenico Iodice, Notaio in Marcianise, Rep. N. 30661, Racc. n. 14132; con iscrizione di ipoteca per € 169.050,00; la cui somma contabilizzata e richiesta alla data del 30/10/2018 per € 101.501,03, restava insoluta.

Vista l'inadempienza della parte mutuataria, in forza di Contratto di cessione del credito in blocco da parte del BANCO BPM S.P.A. con sede legale in Milano, Piazza F. Meda n. 4, verso la Soc. AURELIA SPV S.R.L., in data 24/04/2024 notificato alla Sig.ra Vannini Federica, l'atto di precetto con il quale si intimava di versare la somma complessiva di € 111.692,93 oltre interessi e spese successive. Si precisa che l'atto di precetto verso il Sig. Vigliotta Antonio non è stato ritirato nel termine fissato per la compiuta giacenza.

Si precisa che l'atto di precetto è stato notificato in data 24/04/2024; mentre in data 23/05/2024 si procedeva alla notifica del Pignoramento.

L'esperto precisa che il diritto reale indicato nell'atto di pignoramento corrisponde a quello in titolarità agli esecutati in forza degli atti trascritti in loro favore.

In ordine al bene pignorato, in risposta al presente quesito l'esperto precisa che l'immobile oggetto del pignoramento risulta catastalmente identificato:

- **Piena proprietà dell'immobile sito in Maddaloni (CE)** alla Via Santa Margherita n. 58 e precisamente:

- **Unità Abitativa** in Maddaloni, Censita all'NCEU di detto Comune al **Foglio 9 particella 1462, sub. 22**, Via Santa Margherita n. 58, piano 1-2, categoria A/3, vani 4, classe 1, mq 127, R.C. € 309,87;

Si precisa che, il tutto è come correttamente riportato nell'atto di pignoramento; pertanto non si segnalano né "difformità formali" né "difformità sostanziali".

In considerazione della consistenza e delle caratteristiche tipologiche del bene pignorato, lo scrivente non ravvisa la necessità di suddivisione in lotti distinti, pertanto si considera un **LOTTO UNICO** per la vendita:

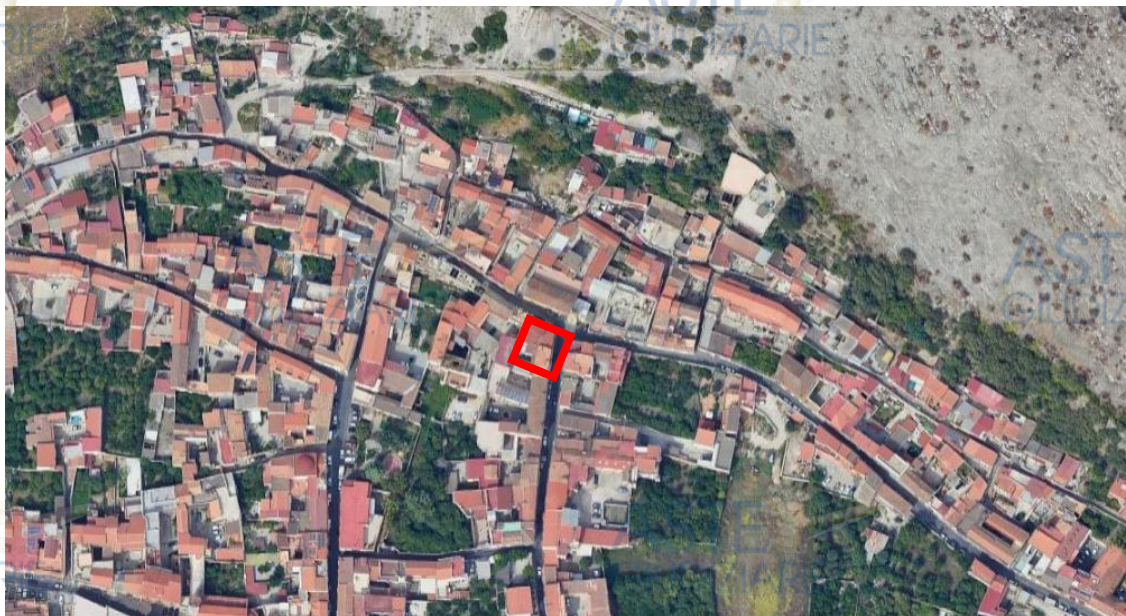
LOTTO UNICO – MADDALONI (CE) Via SANTA MARGHERITA N. 58

Unità abitativa al primo piano e secondo del Fabbricato a corte, Censito all'NCEU del Comune di Maddaloni al **Foglio 9, particella 1462, sub. 22**, Categoria A/3, Classe 1, vani 4, Sup. Catastale Totale. 127 mq, Totale Escluse aree scoperte 121 mq, Rendita € 309,87.



RISPOSTA AL QUESITO n. 2: elencare ed individuare i beni componenti ciascun lotto e procedere alla descrizione materiale di ciascun lotto.

Avendo stabilito, al punto precedente, che l'immobile pignorato costituisce un **LOTTO UNICO** per la vendita, lo scrivente procede con una dettagliata descrizione dello stesso, mediante la esatta indicazione del diritto reale espropriato, della tipologia dell'immobile, della sua ubicazione, degli accessi, dei confini, dei dati catastali attuali e non variati in pendenza della procedura esecutiva, delle eventuali pertinenze, degli accessori, degli eventuali millesimi di parti comuni, specificando anche il contesto in cui esse si trovano, le eventuali difformità della situazione reale rispetto a quella catastale, le caratteristiche e la destinazione della zona e dei servizi da essa offerti nonché le caratteristiche delle zone confinanti.



Il LOTTO UNICO per la vendita trova la sua ubicazione all'interno di un fabbricato residenziale del tipo "A Corte", di cui occupa una piccola porzione lato strada, al piano primo e secondo. L'ubicazione all'interno del Contesto Comunale è individuabile in pieno Centro Storico del comune di Maddaloni, trovando accesso sia carrabile che pedonale dalla Via Santa Margherita al numero 58 attraverso il portone di accesso, che immette nel cortile comune; da quest'ultimo, attraverso un accesso ad arco, si prosegue alla rampa scale comune che conduce al piano primo, da cui il lotto trova l'accesso.



L'unità immobiliare oggetto di pignoramento, risulta realizzata precedentemente al 1942, successivamente la società precedente proprietaria, ha eseguito delle opere che hanno condotto allo stato di fatto pervenuto a tutt'oggi; si precisa che in merito agli accertamenti presso il competente Ufficio Tecnico Comunale, è stato possibile verificare l'esistenza di diverse pratiche edilizie tra le quali: un Permesso a Costruire n. 110/2007 del 20/12/2007, successivo Permesso a Costruire n. 20/2009 del 20/07/2009, successiva DIA n. 15869 del 04/05/2011 ed infine un Permesso di Costruire in Sanatoria n. 6/2015 del 15/01/2015, conclusosi con l'accatastamento dello stato attuale e rilascio di Agibilità n. 11939 del 05/05/2015; allo stesso tempo lo scrivente sottolinea che non è stato possibile reperire le pratiche sopracitate, poiché non presenti in archivio essendo state inviate ad un apposito ufficio addetto alla digitalizzazione e che, anche dopo ripetuti tentativi di sollecitare l'addetto, non è stato possibile reperire nei termini della consegna della Perizia della documentazione richiesta. *Lo scrivente si riserva di effettuare le proprie considerazioni al punto 6.*

A R C H I T E T T O F L A V I O M A R T I N O

81100 – CASERTA - VIA PONTE 62 - 345.6933046 – fla-mar@hotmail.it • 04034550618

16

Trattandosi di LOTTO UNICO si procede alla descrizione dello stesso, pertanto:

Il **LOTTO UNICO** oggetto di esecuzione è costituito da una unità abitativa su due livelli posta al piano primo e secondo della corte, con accesso dal n. 58 della Via Santa Margherita, attraverso il cortile comune.

DESCRIZIONE ANALITICA DEL BENE COMPONENTE IL LOTTO UNICO:

L'immobile oggetto di pignoramento è così costituito:

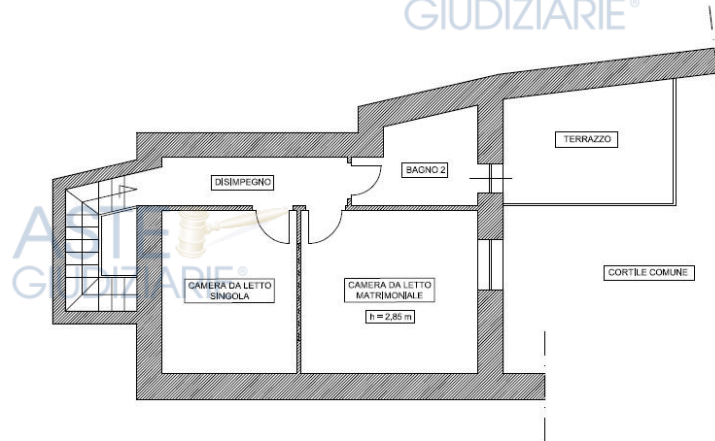
al piano PRIMO con altezza interna mt 2,70 ed è composto da:

- 1 CUCINA-SOGGIORNO (mq 38,48)
- 1 BAGNO (mq 5,02)
- 1 DISIMPEGNO (mq 7,17)
- 1 SCALA DI ACCESSO AL PIANO SECONDO (mq 6,23)



al piano SECONDO con altezza interna mt 2,85 ed è composto da:

- 1 DISIMPEGNO (mq 5,70)
- 1 BAGNO (mq 5,68)
- 1 CAMERA DA LETTO SINGOLA (mq 12,48)
- 1 CAMERA DA LETTO MATRIMONISLE (mq 16,38)
- 1 TERRAZZO (mq 11,43)



PIANO SECONDO

Ai fini della determinazione della superficie commerciale saranno utilizzati i coefficienti di seguito elencati (ex Norma Uni 10750/2005):

- Superficie residenziale 100%;
- Superficie non residenziale 20% (balconi e terrazzi);

La Superficie commerciale lorda complessiva risulta essere:

- Superficie residenziale = 121,80 mq (abitazione)
- Superficie non residenziale = 11,43 mq (terrazzo)

La Superficie commerciale ragguagliata risulta essere:

$$121,80 + (11,43 \times 0,20) = \underline{\underline{124,08 \text{ mq}}}$$

Lo scrivente ritiene opportuno procedere ad una dettagliata descrizione del **LOTTO UNICO**, come testimonia infatti il rilievo fotografico; l'unità immobiliare si presenta in ottimo stato e risulta libera e non occupata, come precisato nel verbale di accesso, più precisamente sono distinguibili: una cucina-soggiorno, due bagni, due disimpegni, due camere da letto, una scala di collegamento e un terrazzo.



ASTE
GIUDIZIARIE®



ASTE
GIUDIZIARIE®





ASTE
GIUDIZIARIE®



ASTE
GIUDIZIARIE®



ASTE
GIUDIZIARIE®



A R C H I T E T T O F L A V I O M A R T I N O

ASTE
GIUDIZIARIE®

Tipologicamente l'immobile è costituito da un manufatto architettonico realizzato con struttura in muratura portante in tufo con solaio in latero cemento; le facciate esterne si presentano tutte intonacate e tinteggiate con pittura a quarzo, in buono stato conservativo, di recente ristrutturazione; le murature interne si presentano intonacate e tinteggiate sia a parete che a soffitto, mediante pittura lavabile, prevalentemente di colore bianco, con soffitte bianche da ritenersi in ottimo stato conservativo (mai utilizzata dopo la ristrutturazione); i pavimenti sono realizzati con piastrelle in gress di forma quadrata; le finiture possono essere considerate di buona fattura, le porte interne sono in legno tamburato di colore legno grigio e gli infissi esterni sono in alluminio con taglio termico e vetro doppia camera e il sistema oscurante è del tipo alla romana in ferro zincato di colore scuro; l'unità immobiliare, gode di un buon orientamento ed esposizione ad eccezione della camera singola che presenta un sopraluce verso la matrimoniale, essendo priva di finestre; I vani sono dotati di impianto elettrico e ricezione Tv, gli stessi risultano conformi alla normativa vigente.

In generale non sono da evidenziarsi difetti di messa in opera di materiali o dei rivestimenti murali per tutte le parti completate dell'immobile (vedi allegato n° 3A).

Altresì l'esperto tiene a precisare che è presente l'attestato di prestazione energetica con scadenza ad ottobre 2026.

RISPOSTA AL QUESITO n. 3: procedere alla identificazione catastale del bene pignorato.

Al fine di procedere all'**Identificazione catastale** dei beni pignorati, il sottoscritto ha acquisito l'estratto catastale storico per l'immobile aggiornato all'attualità, nonché le planimetrie catastali corrispondenti, inserita tra gli allegati alla relazione.

Il **LOTTO** per la vendita è così identificato:

LOTTO UNICO

Si allega alla presente l'estratto catastale storico del bene pignorato e aggiornato all'attualità, nonché la planimetria catastale corrispondente (vedi allegato n° 6).

Al fine della esatta ricostruzione della storia catastale del bene, l'esperto indica tutte le variazioni intervenute nel tempo ed in conseguenza degli atti traslativi:

LOTTO UNICO - Unità abitativa al primo piano e secondo del Fabbricato a corte, Censito all'NCEU del Comune di Maddaloni al **Foglio 9, particella 1462, sub. 22**, Categoria A/3, Classe 1, vani 4, Sup. Catastale Totale. 127 mq, Totale Escluse aree scoperte 121 mq, Rendita € 309,87.

- Variazione del **2016** – Variazione nel Classamento del 13/02/2016

- Variazione del **2015** – Variazione del 09/11/2015 – Inserimento in visura dei dati di superficie

- Variazione del **2015** – Variazione del 13/02/2015 – Divisione-Fusione-Ampliamento-Diversa distribuzione degli spazi interni-Ristrutturazione
- **Foglio 9 Part. 1462 Sub. 2-3-4-6-15**
- In luogo **Foglio 9 Part. 1462 Sub. 22**

A R C H I T E T T O F L A V I O M A R T I N O

20

81100 – CASERTA - VIA PONTE 62 - 345.6933046 – fla-mar@hotmail.it • 04034550618

(vedi allegati da n° 6A a 6F):

Altre:

- si conferma l'esatta rispondenza formale dei dati indicati nell'atto di pignoramento e nella nota di trascrizione, nonché nel negozio di acquisto, con le risultanze catastali.

RISPOSTA AL QUESITO n. 4: procedere alla predisposizione di schema sintetico-descrittivo del lotto.

LOTTO UNICO: Piena proprietà di immobile sito in Maddaloni (CE) alla Via Santa Margherita n. 58, e precisamente:

Abitazione in corte al primo piano primo e secondo, Censito all'NCEU di detto Comune al **Foglio 9, particella 1462, sub. 22**, Categoria A/3, Classe 1, vani 4, Sup. Catastale 127 mq, escluse le aree scoperte 121 mq; piano 1-2; il descritto stato dei luoghi risulta conforme alla planimetria catastale, mentre non è stato possibile verificare l'aspetto urbanistico.

PREZZO BASE euro 80.600,00.

RISPOSTA AL QUESITO n. 5: procedere alla ricostruzione dei passaggi di proprietà in relazione al bene pignorato.

In merito alla ricostruzione di tutti i passaggi di proprietà, relativi al compendio pignorato e costituente il **LOTTO UNICO** della presente procedura espropriativa, intervenuti tra la trascrizione del pignoramento medesimo e a ritroso fino al primo passaggio di proprietà anteriore al ventennio che precede la stessa, lo scrivente, dopo attenta analisi degli atti reperiti, riporta quanto segue:

LOTTO UNICO

Si allega alla presente l'estratto catastale storico del bene pignorato e aggiornato all'attualità, nonché la planimetria catastale corrispondente (vedi allegati n° 6A).

Il cespite pignorato, come si evince dai dati catastali originari, è pervenuto ai sig.ri OMISSIS e OMISSIS in forza di:

- per la quota di ½ ciascuno di piena proprietà, dell'immobile in Maddaloni (CE) per Atto di Compravendita del 23/06/2017 Numero di Repertorio 30660/14131 Notaio IODICE GIOV. DOMENICO sede di Marcianise (CE) Trascritto il 27/06/2017 nn. 21586/16539 da potere di OMISSIS Sede OMISSIS Codice Fiscale OMISSIS;

- alla OMISSIS, la quota dell'intero in piena proprietà dell'immobile oggetto di procedura, già identificato Maddaloni Foglio 9 Particella 1462 sub. 1, Particella 1462 Sub. 2, Particella 1462 Sub. 3, Particella 1462 Sub. 4, Particella 1462 Sub. 6, è pervenuta per Atto di Compravendita del 18/05/2006 Numero di Repertorio 100932/25886 Notaio BARLETTA VINCENZO Sede Caserta (CE) trascritto il 14/06/2006 nn. 35743/16970 da potere di OMISSIS;

- a OMISSIS la piena proprietà era pervenuta per:

- in parte, la quota pari ad 3/6 di piena proprietà per successione in morte di OMISSIS nata il OMISSIS a OMISSIS deceduta il OMISSIS registrata il OMISSIS al Numero di Repertorio OMISSIS UFFICIO DEL REGISTRO trascritta il OMISSIS ai NN. OMISSIS devoluta per legge...;

A R C H I T E T T O F L A V I O M A R T I N O

81100 – CASERTA - VIA PONTE 62 - 345.6933046 – fla-mar@hotmail.it • 04034550618

- in parte, la quota pari ad 1/6 di piena proprietà per successione in morte di OMISSIS nata il OMISSIS a OMISSIS deceduta il OMISSIS registrata il OMISSIS al Numero di Repertorio OMISSIS UFFICIO DEL REGISTRO trascritta il OMISSIS ai NN. OMISSIS devoluta per legg...;
- in parte, la quota pari ad 2/6 di piena proprietà per successione in morte di OMISSIS nato il OMISSIS a OMISSIS deceduto il OMISSIS registrata il OMISSIS al Numero di Repertorio OMISSIS UFFICIO DEL REGISTRO trascritta il OMISSIS ai NN. OMISSIS (vedi allegati n° 7H e 7I)

Così come richiesto dal G.E., lo scrivente riporta di seguito e sinteticamente tutti i frazionamenti e le variazioni catastali via via eseguiti, incrociando i dati risultanti dagli atti di alienazione con le risultanze dei registri catastali:

SCHEMA RIEPILOGATIVO

CORRISPONDENZA ATTI DI ALIENAZIONE E RISULTANZE CATASTALI

- Atto del 23/06/2017 Pubblico Ufficiale IODICE GIOV. DOMENICO sede Marcanise (CE) Repertorio n. 30660 – Compravendita Nota presentata con Modello Unico n. 16539.1/2017 Reparto PI di CASERTA-SMCV in atti dal 27/06/2017 – **in favore dei Sig.ri OMISSIS e OMISSIS:**
- N.C.E.U. Maddaloni al **Fg. 9 – P.IIa 1462 – sub. 22**

- Atto del 18/05/2006 Pubblico Ufficiale BARLETTA VINCENZO sede Caserta (CE) Repertorio n. 100932 – Compravendita Nota presentata con Modello Unico n. 16970.1/2006 Reparto PI di CASERTA-SMCV in atti dal 15/06/2006 – **in favore della OMISSIS:**
- N.C.E.U. Maddaloni al **Fg. 9 – P.IIa 1462 – sub. 1-2-3-4-5-6**
- N.C.T. Maddaloni al **Fg. 9 – P.IIa 2704**

Lo scrivente ha proceduto ad effettuare e ad allegare alla presente perizia le visure ipotecarie su tutti i soggetti interessati e fino a coprire il ventennio precedente la trascrizione del pignoramento, nonché le note di iscrizione e trascrizione delle formalità gravanti sul cespite in oggetto, così come si relazionerà in maniera più dettagliata in risposta al quesito n.8 (vedi allegati nn° 7A a 7G).

RISPOSTA AL QUESITO n. 6: Verificare la regolarità del bene o dei pignorati sotto il profilo edilizio ed urbanistico.

L'esperto al fine di procedere alla verifica della **regolarità dei beni sotto il profilo edilizio ed urbanistico**, indica che per il **LOTTO UNICO** sono stati rilasciati dal Comune di Maddaloni i seguenti titoli edilizi:

- **Permesso di Costruire n. 110/2007 del 20/12/2007;**
- **Permesso di Costruire n. 20/2009 del 20/03/2009;**
- **Denuncia di Inizio Attività (DIA) prot. n. 15869 del 04/05/2011;**
- **Permesso di Costruire in Sanatoria n. 6/2015 del 15/01/2015**
- **Agibilità n. 11939 del 05/05/2015.**

Osservazione: lo scrivente, a tal proposito ritiene necessaria una considerazione; si sottolinea che è importante tener presente le date degli ultimi due titoli rilasciati, precisamente il Permesso

A R C H I T E T T O F L A V I O M A R T I N O

22

81100 – CASERTA - VIA PONTE 62 - 345.6933046 – fla-mar@hotmail.it • 04034550618

di Costruire in Sanatoria del **15/01/2015** e l'Agibilità del **05/05/2015**. Essendo tali pratiche a cavallo della presentazione della planimetria catastale aggiornata, rilasciata in data **13/02/2015**, si ritiene che gli ultimi due titoli riportino come "stato di fatto legittimo", la stessa rappresentazione della planimetria catastale poiché, se con il primo titolo, si è dato seguito all'accatastamento, con il successivo rilascio dell'Agibilità, sia stata consegnata (come previsto per legge tra gli allegati obbligatori) l'ultima planimetria catastale ovvero quella del 13/02/2015.

Pertanto lo scrivente ritiene che non vi siano presenti difformità urbanistiche.

RISPOSTA AL QUESITO n. 7: Indicare lo stato di possesso attuale dell'immobile.

Come constatato in sede di accesso con il Custode Dott.ssa Michelina Affinito, il **LOTTO UNICO**, come altrove identificato e descritto, attualmente risulta libero e non occupato. (vedi allegato n° 1).

RISPOSTA AL QUESITO n. 8: Specificare i vincoli ed oneri giuridici gravanti sul bene.

In merito alla specificazione dei vincoli ed oneri giuridici gravanti sul bene, dalle visure ipotecarie aggiornate eseguite per l'intero compendio immobiliare pignorato e per i soggetti interessati, compresi i precedenti dante causa, (vedi allegati N. 7A a 7G) indagando il ventennio antecedente la trascrizione del pignoramento in oggetto, si evince quanto segue:

SEZIONE A: Oneri e vincoli a carico dell'acquirente.

- 1) Non risultano altre procedure esecutive relative ai beni pignorati;
- 2) Non risulta alcun provvedimento giudiziale di assegnazione a soggetti terzi;
- 3) Non risultano provvedimenti impositivi di vincoli storico artistici;

SEZIONE B: Oneri e vincoli cancellati o comunque regolarizzati nel contesto della procedura.

Si precisa che le risultanze relative ad entrambi i soggetti eseguiti risultano le stesse e pertanto lo scrivente le riporta in un'unica specifica.

- 1) Risulta attualmente la seguente iscrizione:
TRASCRIZIONE A FAVORE del 27/06/2017 - Registro Particolare 16539, Registro Generale 21586; Pubblico ufficiale Iodice Giov. Domenico - Repertorio 30660/14131 del 23/06/2017;
ATTO TRA VIVI - COMPRAVENDITA;
SOGGETTO ACQUIRENTE (OMISSIS e OMISSIS)
ISCRIZIONE CONTRO del 27/06/2017 - Registro Particolare 2571, Registro Generale 21588; Pubblico ufficiale Iodice Giov. Domenico - Repertorio 30661/14132 del 23/06/2017; IPOTECA VOLONTARIA derivante da CONCESSIONE A GARANZIA DI MUTUO;
SOGGETTO DEBITORE (OMISSIS e OMISSIS)
- 2) Risulta attualmente la seguente trascrizione pregiudizievole oggetto della procedura:
TRASCRIZIONE CONTRO del 19/06/2024 - Registro Particolare 19648, Registro Generale 24162; Pubblico ufficiale TRIBUNALE DI SANTA MARIA CAPUA VETERE - Repertorio 4538/2024 del 23/05/2024;
ATTO ESECUTIVO O CAUTELARE – VERBALE DI PIGNORAMENTO IMMOBILE;

A R C H I T E T T O F L A V I O M A R T I N O

81100 – CASERTA - VIA PONTE 62 - 345.6933046 – fla-mar@hotmail.it • 04034550618

A FAVORE: “AURELIA SPV S.R.L.”;
CONTRO: “OMISSIS E OMISSIS”;

- 4) Non risultano difformità urbanistico-edilizie;
- 5) Non risultano difformità Catastali.

RISPOSTA AL QUESITO n. 9: Verificare se i beni ricadano su suolo demaniale.

Dalle indagini svolte presso il N.C.E.U. di Caserta per il territorio di Maddaloni e dall'esame degli atti di provenienza, si conferma che i beni pignorati non ricadono né su suolo demaniale né tanto meno appartengono al patrimonio indisponibile di un ente pubblico e per lo stesso non risulta alcun provvedimento di declassamento (*vedi allegato n° 6A a 6F*).

RISPOSTA AL QUESITO n. 10: Verificare l'esistenza di pesi od oneri di altro tipo.

Dalle indagini svolte presso gli uffici competenti, dopo aver acquisito ulteriore certificazione presso l'Ufficio Regione Campania – Unità operativa dirigenziale – Ufficio Centrale Foreste e Caccia – Sezione Usi Civici (*vedi allegato n° 4A*), si evince:

“...non sono indicati terreni distinti in catasto al Foglio 9 per cui tutte le particelle originarie o derivate, rientranti nel predetto Foglio non risultano gravate da usi civici”.

RISPOSTA AL QUESITO n. 11: fornire ogni informazione utile sulle spese di gestione dell'immobile e su eventuali procedimenti in corso.

In risposta a tale quesito, l'esperto dichiara che non risulta costituito un Condominio e pertanto non si è a conoscenza di:

1. Spese fisse di gestione o manutenzione del tipo condominiale;
2. Spese straordinarie già deliberate ma non ancora scadute;
3. Spese condominiali scadute non pagate negli ultimi due anni anteriori alla data della perizia;
4. Eventuali procedimenti giudiziari in corso relativi al cespite pignorato.

RISPOSTA AL QUESITO n. 12: procedere alla valutazione dei beni.

Prima di calcolare il Valore Commerciale dell'unità immobiliare pignorata, è necessario fare una premessa, a parere dello scrivente, essenziale:

L'unità immobiliare in oggetto, è da ritenersi ad esclusiva destinazione abitativa, ubicata all'interno del contesto del Centro Antico del Comune di Maddaloni, ben servita, che ad oggi costituisce certamente un bene commerciale abbastanza appetibile, in virtù della ubicazione correlata all'attuale standard qualitativo dei servizi infrastrutturali.

Ai fini della determinazione della superficie commerciale saranno utilizzati i coefficienti di seguito elencati (ex Norma Uni 10750/2005):

- Superficie residenziale 100%;
- Superficie non residenziale 20% (*balconi e terrazzi*);

La Superficie commerciale lorda complessiva risulta essere:

- Superficie residenziale = 121,80 mq (abitazione)
- Superficie non residenziale = 11,43 mq (terrazzo)

La Superficie commerciale ragguagliata risulta essere:

$$121,80 + (11,43 \times 0,20) = \underline{\underline{124,08 \text{ mq}}}$$

Nell'ipotesi di conformità alle norme edilizie del Comune delle unità immobiliari pignorate nel **LOTTO UNICO**, al fine di determinare il più probabile valore di mercato, si è scelto di utilizzare le stime sintetiche "PER METRO QUADRATO" e "PER CONFRONTO / MCA", tenuto conto dei procedimenti di stima di cui al Codice delle Valutazioni Immobiliari di Tecnoborsa, ritenendoli i più adeguati al bene da stimare

1. STIMA SINTETICA "PER METRO QUADRATO"

La stima sintetica riporta il più probabile valore di mercato dell'unità immobiliare, calcolato attraverso una ricerca eseguita sul più probabile prezzo unitario "al metro quadrato".

Tale stima tiene conto sia delle caratteristiche intrinseche di mercato dell'immobile stesso (rifiniture, esposizione, stato di conservazione, ecc.) sia di quelle estrinseche (contesto edilizio/urbano, servizi, attrezzature, ecc.) e scaturisce dalla reale variazione tra domanda ed offerta del mercato immobiliare del contesto.

Per fare ciò, lo scrivente ha effettuato una indagine di mercato interpellando la banca dati dell'Agenzia delle Entrate – Servizi Catastali (riferito al 1° semestre Anno 2025).

L'indagine effettuata presso la banca dati delle quotazioni immobiliari dell'Osservatorio del Mercato Immobiliare (O.M.I.) dell'Agenzia delle Entrate, riferisce dati relativi ad un prezzo unitario variabile da un minimo di € 600,00 ad un massimo di € 900,00 e di tale indagine se ne riportano i risultati:

O.M.I. - Risultato interrogazione: Anno 2025 - Semestre 1

Provincia: CASERTA

Comune: MADDALONI

Fascia/zona: Centrale/CENTRO ANTICO

Codice di zona: B5

Microzona catastale n.: 0

Tipologia prevalente: Abitazioni di tipo economico

Destinazione: Residenziale

Tipologia	Stato conservativo	Valore Mercato (€/mq)		Superficie (L/N)	Valori Locazione (€/mq x mese)		Superficie (L/N)
		Min	Max		Min	Max	
Abitazioni civili	NORMALE	600	900	L	1,7	2,4	L
Abitazioni di tipo economico	NORMALE	400	600	L	1,5	2,2	L

Osservazione

Ai fini della valutazione secondo i correnti parametri di mercato, è stato rilevato, quale unità di misura di riferimento il “metro quadrato” di superficie coperta complessiva, al lordo delle murature perimetrali libere e nella mezzeria delle murature in adiacenza con parti comuni o altre proprietà. La stima viene riferita alla superficie residenziale dell’unità, agli accessori e alle relative pertinenze.

Osservazione2

Ai fini della valutazione, trattandosi di un’unità immobiliare in ottimo stato conservativo, poiché mai utilizzata dopo le opere di ristrutturazione, si utilizzerà il prezzo massimo di mercato.

- Superficie commerciale lorda ragguagliata = **124,08 mq**
- Prezzo medio di mercato per “Abitazioni civili” risulta pari a €/mq 900,00

e pertanto: mq 124,08 x €/mq 900,00 si ottiene un **Valore “per metro quadrato” approssimato per difetto pari a: Valore 1 = € 111.672.00**

1. STIMA ANALITICA “PER CONFRONTO / MCA”

Pertanto, al fine di ricercare il più probabile valore di mercato dell’unità immobiliare, è stata effettuata un’indagine di mercato interpellando l’Ufficio Notai Delegati di Santa Maria C.V. (CE), relativamente agli immobili presenti nel comune di Maddaloni (CE) per i quali sia avvenuto trasferimento di proprietà nel più recente periodo.

La banca dati interpellata ha fornito un campione di immobili, trasferiti tra l’anno 2021 ed il 2023, dei quali almeno tre presentano caratteristiche di omogeneità con il bene oggetto di stima, ad un prezzo unitario variabile da un minimo di €/mq 389,46 ad un massimo di €/mq 859,48 come di seguito riportati:

Paniere degli immobili campione:

Immobile 1: Via Santa Margherita n. 47 – Maddaloni (CE) – tipologia edilizia: Abitazione in Corte - Importo di compravendita: € 50.625,00 – Superficie Commerciale: 209,00 mq – Valore di Compravendita (€ 50.625,00 / 209,00 mq) 242,22 €/mq;

Immobile 2: Via Lamia n. 44 – Maddaloni (CE) – tipologia edilizia: Abitazione di tipo popolare – Importo di compravendita: € 51.559,00 – Superficie Commerciale: 156,24 mq – Valore di Compravendita (€ 51.559,00 / 200,00 mq) 329,99 €/mq;

Immobile 3: Via Caudina n. 235 – Maddaloni (CE) – tipologia edilizia: Abitazione di tipo civile – Importo di compravendita: € 159.316,31 – Superficie Commerciale: 150,00 mq – Valore di Compravendita (€ 159.316,31 / 150,00 mq) 1062,10 €/mq;

Valore di comparazione = Valore medio = (€/mq 242,22 + €/mq 329,99 + €/mq 1.062,10) / 3 = 544,77 €/mq

Anche in questo caso, sebbene con mera finalità di verifica dei calcoli, si è tuttavia scelto di operare mediante l’ausilio di software denominato ACTASTIME WIN 5.5.2.

Immobile da Stimare: Via Santa Margherita n. 58 – Maddaloni (CE) Tipologia edilizia: Abitazione in Corte, Superficie Commerciale ragguagliata totale: 124,08 mq Valore di Comparazione pari a €/mq 544,77;

e pertanto: mq 124,08 x €/mq 544,77 si ottiene un **Valore “per metro quadrato” approssimato per difetto pari a: Valore 2 = € 67.595,06**

Ottenuti i valori sopra detti, è possibile mediare il più probabile valore dell'unità immobiliare in narrativa approssimato per difetto, pari a: Somma Valori (1, 2) / 2.

Valore Commerciale = (Valore Stima 1 + Valore Stima 2) / 2 = (111.672,50 + 67.595,06) / 2 = € 89.633,53 (ottantanovemilaseicentotrentatre/53)

Osservazione: Nel calcolo, si terrà conto di una percentuale di scarto dovuta alla trattativa di mercato (**differenza esistente al momento della stima tra la vendita al libero mercato e la vendita forzata dell'immobile**) che viene dallo scrivente calcolata pari al 10% (€8.963,35).

ADEGUAMENTI e CORREZZIONI di STIMA - DECURTAZIONI:

• Oneri di Regolarizzazione Urbanistica e Adeguamento Difformità edilizie S.C.I.A. in Sanatoria	€	0,00
• Stato d'uso e manutenzione (adeguamento impianti alla normativa)	€	0,00
• Oneri adeguamento catastale	€	0,00
• Oneri condominiali scaduti e non pagati	€	0,00
• Redazione Attestato di prestazione energetica	€	0,00
• Riduzione rispetto al valore di mercato (10% del valore di mercato)	€	8.963,35
Totale	€	8.963,35

Di conseguenza il **VALORE FINALE** della piena proprietà del **LOTTO UNICO** in cifra arrotondata per difetto è pari ad: **€ 80.600,00** (ottantamilaseicento/00)

RISPOSTA AL QUESITO n. 13: procedere alla valutazione di quota indivisa per gli immobili pignorati per la sola quota.

Dalla disamina dei documenti inerenti il bene pignorato e appartenente al **LOTTO UNICO** per la vendita, lo scrivente conferma che i soggetti eseguiti detengono l'intera proprietà (per le quote di ½ ciascuno), pertanto non si verificano le condizioni di valutazione di quota indivisa, dunque la stima è stata svolta in considerazione dell'intera consistenza del cespite.

RISPOSTA AL QUESITO n. 14: acquisire le certificazioni di stato civile, dell'ufficio anagrafe e della camera di commercio e precisare il regime patrimoniale in caso di matrimonio.

A R C H I T E T T O F L A V I O M A R T I N O

81100 – CASERTA - VIA PONTE 62 - 345.6933046 – fla-mar@hotmail.it • 04034550618

In risposta al presente quesito, si riporta che la residenza anagrafica dei debitori esegutati, alla data del pignoramento e tutt'ora, come riportato nei due **Certificati di residenza storica** rilasciati:

dal Comune di **OMISSIS**, dove si evince che il Sig. **OMISSIS** nato a **OMISSIS** il **OMISSIS** è residente in **OMISSIS** a tutt'oggi (*vedi allegato n° 4B*);

dal Comune di **OMISSIS**, dove si evince che la Sig.ra **OMISSIS** nata a **OMISSIS** il **OMISSIS** è residente in **OMISSIS** a tutt'oggi (*vedi allegato n° 4D*);

L'esperto ha inoltre ricevuto il **Certificato di Stato Civile** relativo al solo debitore esegutato dal quale si evince che:
risulta di stato libero (*vedi allegato n° 4F*).

Tanto ad espletamento dell'incarico ricevuto il sottoscritto Esperto rassegna la presente relazione con i suoi allegati controfirmati in ogni suo foglio, ritenendosi a disposizione per ulteriori chiarimenti.

Caserta, tre gennaio duemilaventisei

L'ESPERTO
ARCHITETTO
FLAVIO MARTINO





ALLEGATI



ALLEGATO N° 1 - N° 1 VERBALI DI ACCESSO



ALLEGATO N° 2 - DOCUMENTAZIONE FOTOGRAFICA

ALLEGATO N° 3 - DOCUMENTAZIONE GRAFICA

ALLEGATO N° 4 - CERTIFICATI VARI



ALLEGATO N° 5 - DOCUMENTAZIONI TECNICHE COMUNALI



ALLEGATO N° 6 - DOCUMENTAZIONI CATASTALI AGGIORNATE

ALLEGATO N° 7 - ISPEZIONI IPOTECARIE



ALLEGATO N° 8 - ISTANZA DI LIQUIDAZIONE;
NOTULA DELLE SPESE E DELLE COMPETENZE

