



TRIBUNALE CIVILE DI RAVENNA

GIUDICE DI ESECUZIONE
IMMOBILIARE
DR. LABANCA SAMUELE



PROCEDURA ESECUTIVA R.G.E. 44/2025



PROMOSSA DA

CONTRO



RELAZIONE DEL C.T.U. ARCH.SARA CASADIO



Ravenna, 29/08/2025



ASTE
GIUDIZIARIE®ASTE
GIUDIZIARIE®

TRIBUNALE CIVILE DI RAVENNA

GIUDICE DELL'ESECUZIONE

DR. LABANCA SAMUELE

* * *

N.44/205

PROCEDIMENTO DI ESECUZIONE IMMOBILIARE

R.G. ESEC.



LOTTO UNICO

PROMOSSA DA







CONTRO

* * *



<p>Il Giudice dell'Esecuzione in oggetto, con decreto in data 28/04/2025</p>	
<p>nominava lo scrivente Arch. Sara Casadio con studio in Ravenna Viale</p>	
<p>Alberti, 84 Tecnico d'Ufficio, che in data 06/05/2025 accettava l'incarico</p>	
<p>di rispondere al seguente quesito:</p>	
<p>“Esaminati gli atti della procedura ed eseguita ogni altra operazione</p>	
<p>ritenuta necessaria, proceda l'esperto in primo luogo al controllo della</p>	
<p>completezza della documentazione di cui all'articolo 567, secondo</p>	
<p>comma, del codice di procedura civile, segnalando immediatamente al</p>	
<p>giudice quelli mancanti o inidonei. In particolare, l'esperto deve</p>	
<p>precisare:</p>	
<p>- se il creditore procedente abbia optato per il deposito dei</p>	
<p>certificati della Conservatoria dei RR.II. sulle iscrizioni e</p>	
<p>trascrizioni gravanti sul bene pignorato;</p>	
<p>oppure:</p>	
<p>- se il creditore procedente abbia optato per il deposito di</p>	
<p>certificazione notarile sostitutiva.</p>	
<p><u>Nel primo caso</u> (certificati delle iscrizioni e trascrizioni), l'esperto deve</p>	
<p>precisare in riferimento a ciascuno degli immobili pignorati:</p>	
<p>- se la certificazione delle iscrizioni si estenda per un periodo pari</p>	
<p>ad almeno venti anni a ritroso dalla trascrizione del pignoramento</p>	
<p>e sia stata richiesta in relazione a ciascun soggetto che risulti</p>	
<p>proprietario (sulla scorta dei pubblici registri immobiliari) per il</p>	
<p>periodo considerato;</p>	
<p>- se la certificazione delle trascrizioni (sia a favore, che contro)</p>	
<p>risalga sino ad un atto di acquisto derivativo od originario che sia</p>	
<p>  Pubblicazione ufficiale ad uso esclusivo personale - è vietata ogni ripubblicazione o riproduzione a scopo commerciale - Aut. Min. Giustizia PDG 21/07/2009 </p>	<p>  Firmato Da: SARA CASADIO Emesso Da: ARUBAPEC EU QUALIFIED CERTIFICATES CA G1 Serial#: 195247f901e4059fd512bbc33e43391e </p>



 <p>stato trascritto in data antecedente di almeno venti anni la</p>	
<p>trascrizione del pignoramento e sia stata richiesta in relazione a</p>	
<p>ciascun soggetto che risulti proprietario (sulla scorta dei pubblici</p>	
<p>registri immobiliari) per il periodo considerato.</p>	
<p><u>Nel secondo caso</u> (certificazione notarile sostitutiva), l'esperto deve</p>	
<p>precisare in riferimento a ciascuno degli immobili pignorati:</p>	
<p>- se la certificazione risalga sino ad un atto di acquisto derivativo od</p>	
<p>originario che sia stato trascritto in data antecedente di almeno</p>	
<p>venti anni la trascrizione del pignoramento.</p>	
<p>In secondo luogo, l'esperto deve precisare se il creditore procedente abbia</p>	
<p>depositato l'estratto catastale attuale (relativo cioè alla situazione al</p>	
<p>giorno del rilascio del documento) e l'estratto catastale storico (estratto</p>	
<p>che deve riguardare il medesimo periodo preso in considerazione dalla</p>	
<p>certificazione delle trascrizioni: il periodo cioè sino alla data dell'atto di</p>	
<p>acquisto derivativo od originario antecedente di almeno venti anni la</p>	
<p>trascrizione del pignoramento).</p>	
<p>Nel caso di deposito della certificazione notarile sostitutiva, l'esperto</p>	
<p>deve precisare se i dati catastali attuali e storici degli immobili pignorati</p>	
<p>siano indicati nella detta certificazione.</p>	
<p>In terzo luogo, l'esperto deve precisare se il creditore procedente abbia</p>	
<p>depositato il certificato di stato civile dell'esecutato.</p>	
<p>In difetto, l'esperto deve procedere all'immediata acquisizione dello</p>	
<p>stesso, precisando nel modulo di controllo della documentazione lo stato</p>	
<p>civile dell'esecutato come risultate dal certificato.</p>	
<p>Nel caso di esistenza di rapporto di coniugio, sempre in sede di controllo</p>	
<p>  Pubblicazione ufficiale ad uso esclusivo personale - è vietata ogni ripubblicazione o riproduzione a scopo commerciale - Aut. Min. Giustizia PDG 21/07/2009 </p>	



	preliminare (e fermo restando quanto richiesto in risposta al quesito n.	
	14) l'esperto deve acquisire il certificato di matrimonio rilasciato dal	
	Comune del luogo in cui sia stato celebrato, con indicazione delle	
	annotazioni a margine.	
	Laddove risulti che alla data dell'acquisto l'esecutato fosse coniugato in	
	regime di comunione legale ed il pignoramento non sia stato notificato al	
	coniuge comproprietario, l'esperto indicherà tale circostanza al creditore	
	precedente ed al G.E.”.	
	Compiuto questo preliminare controllo provveda l'esperto:	
	1. all'identificazione del bene comprensiva dei confini e dei dati	
	catastali e più precisamente all'esatta individuazione dei beni	
	oggetto del pignoramento ed alla formazione, ove opportuno, di	
	uno o più lotti per la vendita, identificando i nuovi confini e	
	provvedendo, previa autorizzazione del giudice, se necessario,	
	alla realizzazione del frazionamento con allegazione alla relazione	
	estimativa di tipi debitamente approvati dall'Ufficio Tecnico	
	Erariale;	
	2. ad una sommaria descrizione del bene, avendo cura di precisare le	
	caratteristiche oggettive dell'immobile in relazione all'art. 10	
	D.P.R. 633/1972 e se la vendita immobiliare sia soggetta ad	
	I.V.A., ovvero nel caso di immobili abitativi, dica il CTU se possa	
	sussistere la possibilità di esercizio dell'opzione IVA per	
	l'imponibilità IVA già trascorsi i 5 anni dall'ultimazione della	
	costruzione o del ripristino;	
	3. ad indicare per le costruzioni iniziate anteriormente il 2 settembre	



	1967 la data di inizio delle costruzioni, anche in base ad elementi	
	presunti, ove non sia reperibile la dichiarazione sostitutiva	
	dell'atto notorio di cui all'art. 40 della L. 47/1985;	
	4. ad accertare, per le costruzioni iniziate successivamente alla data	
	di cui al punto 3, gli estremi della licenza o della concessione	
	edilizia; evidenzi in ogni caso l'eventuale assenza di licenza o le	
	realizzazioni effettuate in difformità della stessa ed in tali casi	
	specifici l'epoca di realizzazione dell'opera e/o della sua	
	ultimazione. In caso di opere abusive effettui il controllo della	
	possibilità di sanatoria ai sensi dell'art. 36 del decreto del	
	Presidente della Repubblica 6 giugno 2001, n. 308 e gli eventuali	
	costi della stessa; altrimenti, verifichi l'eventuale presentazione di	
	istanze di condono, indicando il soggetto istante e la normativa in	
	forza della quale l'istanza sia stata presentata, lo stato del	
	procedimento, i costi per il conseguimento del titolo in sanatoria e	
	le eventuali già corrisposte o da corrispondere; in ogni altro caso,	
	verifichi, ai fini della istanza di condono che l'aggiudicatario	
	possa eventualmente presentare, che gli immobili pignorati si	
	trovino nelle condizioni previste dall'articolo 40, sesto comma,	
	della legge 28 febbraio 1985, n. 47 ovvero dall'articolo 46,	
	comma 5 del decreto del Presidente della Repubblica 6 giugno	
	2001, n. 380, specificando il costo per il conseguimento del titolo	
	in sanatoria;	
	5. ad allegare per i terreni il certificato di destinazione urbanistica	
	rilasciato da Sindaco competente ai sensi dell'art. 18 della Legge	



47/1985;











6. ad identificare catastalmente l'immobile, previo accertamento dell'esatta rispondenza dei dati specificati nell'atto di pignoramento con le risultanze catastali, indicando gli ulteriori elementi necessari per l'eventuale emissione del decreto di trasferimento ed eseguendo le variazioni che fossero necessarie per l'aggiornamento del catasto, ivi compresa la denuncia al N.C.E.U. in relazione alla legge n. 1249/39, oltre ad acquistare la relativa scheda ovvero predisponendola ove mancante; provveda, in caso di difformità o mancanza di idonea planimetria del bene, alla sua correzione o redazione e, in caso di oggettiva impossibilità, ne indichi le ragioni ostative;

7. ad appurare, sulla scorta della documentazione dell'Agenzia del Territorio, se all'atto della notifica del pignoramento parte esecutata era intestataria degli immobili stessi in forza ad un atto regolarmente trascritto, indicando gli eventuali comproprietari indivisi. In tal caso l'esperto deve precisare se la quota in titolarità dell'esecutato sia suscettibile di separazione in natura (attraverso cioè la materiale separazione di una porzione di valore esattamente pari alla quota). L'esperto deve infine chiarire già in tale sede se l'immobile risulti comodamente divisibile in porzioni di valore simile per ciascun comproprietario, predisponendo se del caso una bozza di progetto di divisione;

8. a verificare l'esatta provenienza dei beni immobili mediante la ricostruzione analitica delle vicende relative alle trascrizioni ed

	registrati in data antecedente al pignoramento; laddove gli	
	immobili siano occupati in base ad un contratto di affitto o	
	locazione, ove possibile lo alleggi e comunque verifichi sempre la	
	data di registrazione e la scadenza del contratto, la data di	
	scadenza per l'eventuale disdetta, l'eventuale data di rilascio	
	fissata o lo stato della causa eventualmente in corso per il rilascio,	
	la rispondenza del canone al valore di mercato al momento della	
	conclusione del contratto e, in caso negativo, la differenza rispetto	
	a tale valore, nonché dell'esistenza di formalità, vincoli o oneri,	
	anche di natura condominiale, gravanti sul bene che resteranno a	
	carico dell'acquirente, ivi compresi i vincoli derivanti da contratti	
	incidenti sulla attitudine edificatoria dello stesso o i vincoli	
	connessi con il suo carattere storico-artistico. Verifichi in	
	particolare se i beni pignorati siano gravati da censo, livello o uso	
	civico e se vi sia stata affrancazione da tali pesi, ovvero che il	
	diritto sul bene del debitore pignorato sia di proprietà ovvero	
	derivante da alcuno dei suddetti titoli. Specifichi l'importo annuo	
	delle spese fisse di gestione o di manutenzione, nonché circa la	
	sussistenza di eventuali spese fisse di gestione o di manutenzione,	
	nonché circa la sussistenza di eventuali spese condominiali non	
	pagate negli ultimi due anni anteriori alla data della perizia, sul	
	corso di eventuali procedimenti giudiziari relativi al bene	
	pignorato;	
	12.ad accertare se i beni pignorati siano oggetto di procedura	
	espropriativa per pubblica utilità;	



 <p>13.ad allegare le planimetrie degli immobili ed una congrua</p>	
<p>documentazione fotografica che idoneamente li raffiguri;</p>	
<p>14. a depositare una separata e succinta descrizione del lotto, ovvero</p>	
<p>dei lotti formati, con indicazione dello stato di occupazione da</p>	
<p>parte dell'esecutato o di terzi, con il prezzo di stima loro</p>	
<p>attribuito, nella quale sarà indicato tra l'altro anche il contesto in</p>	
<p>cui gli stessi sono ubicati, secondo lo schema consueto dei bandi</p>	
<p>di vendita immobiliare;</p>	
<p>15.ad allegare una versione della perizia di stima redatta in</p>	
<p>conformità alla direttiva del Garante per la protezione dei dati</p>	
<p>personali del 7.2.2008 (G.U. n. 47 del 25.2.2008), ossia una copia</p>	
<p>dell'elaborato senza l'indicazione delle generalità del debitore e di</p>	
<p>ogni altro dato personale idoneo a rivelare l'identità di</p>	
<p>quest'ultimo e di eventuali soggetti terzi (quali proprietari di</p>	
<p>porzioni immobiliari confinanti con il bene dell'esecutato ovvero i</p>	
<p>comproprietari) non previsto dalla legge e comunque eccedente e</p>	
<p>non pertinente rispetto alla procedura di vendita;</p>	
<p>16.ad allegare altresì la check list dei principali controlli effettuati</p>	
<p>sulla documentazione di cui all'articolo 567 II co.c.p.c. in</p>	
<p>modalità telematica PCT e un foglio riassuntivo di tutti gli</p>	
<p>identificativi catastali dei beni periziati, in formato .rtf o word.zip</p>	
<p>(sempre che la check list non sia stata compilata da altro soggetto</p>	
<p>incaricato, ad esempio all'interno dell'Ufficio del Processo).</p>	
<p>Il controllo della documentazione di cui all'art. 567 c.p.c. con</p>	
<p>verifica della completezza e adeguatezza della stessa dovrà essere</p>	
<p>  Pubblicazione ufficiale ad uso esclusivo personale - è vietata ogni ripubblicazione o riproduzione a scopo commerciale - Aut. Min. Giustizia PDG 21/07/2009 </p>	





effettuato di concerto tra lo stimatore e il custode.



Lo scrivente, dopo aver preso visione dei documenti catastali ed ipotecari agli atti, dopo aver effettuato in loco i dovuti accertamenti e misurazioni, dopo aver avuto i necessari contatti con l'Ufficio Tecnico dell'Unione dei Comuni della Romagna Faentina (Catasto Fabbricati e/o Terreni) espone quanto segue:

* * *

PREMESSA

I beni oggetto di esecuzione immobiliare sono presi in considerazione, specificando:

- DOCUMENTAZIONE EX ART. 567 C.P.C.
- DATI DI PIGNORAMENTO
- PIGNORAMENTO DI UNA O PIU' QUOTE
- OPPORTUNITA' DI VENDITA IN PIU' LOTTI
- CONSISTENZA E UBICAZIONE IMMOBILI
- IDENTIFICAZIONE CATASTALE
- CONFINI
- PROPRIETA'
- CORRISPONDENZA TRA IDENTIFICAZIONE CATASTALE ATTUALE E QUANTO PIGNORATO
- CONFORMITA' CATASTALE
- ESISTENZA DI PARTI COMUNI E SERVITU'
- REGIME PATRIMONIALE DEL DEBITORE
- PROVENIENZA DEL BENE



	<ul style="list-style-type: none"> ◦ ATTI PREGIUDIZIEVOLI 	
	<ul style="list-style-type: none"> ◦ REGIME FISCALE 	
	<ul style="list-style-type: none"> ◦ INDAGINE AMMINISTRATIVA 	
	<ul style="list-style-type: none"> ◦ DESTINAZIONE URBANISTICA 	
	<ul style="list-style-type: none"> ◦ SITUAZIONE OCUPAZIONALE 	
	<ul style="list-style-type: none"> ◦ FORMALITA' VINCOLI E/O ONERI CONDOMINIALI 	
	<ul style="list-style-type: none"> ◦ DESCRIZIONE DEL BENE 	
	<ul style="list-style-type: none"> ◦ CONSISTENZA COMMERCIALE 	
	<ul style="list-style-type: none"> ◦ STIMA DEL BENE 	
	<ul style="list-style-type: none"> - per la determinazione del valore commerciale dei beni, in altre 	
	parole del più probabile valore di mercato, si ritiene di servirsi del	
	metodo di raffronto. Tale metodo costituisce la sintesi di una	
	preventiva indagine di mercato finalizzata ad individuare quale sia	
	il valore di mercato, praticato in tempi recenti, per beni immobili	
	simili a quelli presi in esame tenendo presente la localizzazione, la	
	situazione occupazionale e la consistenza superficiaria dei beni, e	
	la loro potenzialità edificatoria	
	<ul style="list-style-type: none"> ◦ CONTEGGI DI STIMA 	
	L'esecuzione coinvolge beni per i quali si propone la vendita in un	
	unico lotto.	
	* * *	
	DOCUMENTAZIONE EX ART. 567 C. P. C.	
	Ai sensi del comma 2, ex art. 567 c.p.c., risultano mancanti le visure e le	
	planimetrie catastali attuali e storiche relative all'unità immobiliare	
	<p>Pubblicazione ufficiale ad uso esclusivo personale - è vietata ogni ripubblicazione o riproduzione a scopo commerciale - Aut. Min. Giustizia PDG 21/07/2009</p>	



ASTE GIUDIZIARIE®	oggetto di pignoramento.	ASTE GIUDIZIARIE®
	Il creditore procedente non ha depositato il certificato di stato civile dell'esecutato.	
	I documenti sono stati acquisiti dalla scrivente e vengono allegati.	ASTE GIUDIZIARIE®
	Il creditore procedente ha depositato la Certificazione Notarile Sostitutiva risalente sino ad un atto di acquisto derivato o originario trascritto in data antecedente di almeno venti anni. In tale Certificazione Notarile Sostitutiva sono stati indicati i dati catastali attuali e storici dei beni oggetto di vendita.	
	* * *	
	DATI DI PIGNORAMENTO	ASTE GIUDIZIARIE®
	Con atto di pignoramento immobiliare Rep. XXXX/XXXX del XXXX, trascritto a XXX il XXX, Reg. Part. XXXReg. GenXXXX, è stata pignorata la quota di 1/1 dei seguenti beni immobili a favore di:	
	XXXXXX (già XXXXXX) con sede a XXXX, via XXXX, P.iva/CF XXXXn qualità di procuratrice e mandataria di XXXXX con sede a XXXX (XXXX), Piazza XXXXX	
	Intervenuto:	ASTE GIUDIZIARIE®
	XXXXX	
	Contro:	
	Proprietà per 1000/1000	
	XXXX, nato a XXX(X), il XXX, C.F. XXXXXX residente a xxxxx (xxx), xxxxx int. xxxx.	
	dell'immobile sito Comune di Ravenna (RA), Punta Marina Terme, Piazza San Massimiano n.18, piano terzo , int. 21 distinto, come di	
	Pubblicazione ufficiale ad uso esclusivo personale - è vietata ogni ripubblicazione o riproduzione a scopo commerciale - Aut. Min. Giustizia PDG 21/07/2009	ASTE GIUDIZIARIE®





seguito elencati al Catasto fabbricati del Comune di Ravenna al foglio



14:

- mapp.9, sub.47, z.c 2, cat. A/2, cl.1, cons.3 vani, mq 62, escluso aree scoperte mq. 60, Rendita catastale Euro 240.15



* * *

PIGNORAMENTO DI UNA O PIU' QUOTE

Oggetto di pignoramento risulta la quota di 1/1 di proprietà xxxxxx del suddetto immobile.

* * *

OPPORTUNITA' DI VENDITA IN PIU' LOTTI

A parere della scrivente, trattandosi di un'unica unità immobiliare, non divisibile, si ritiene opportuno, sia al fine di fornirne una precisa e circostanziata descrizione e stima nonché per favorirne la vendita un unico lotto.

LOTTO UNICO: Catasto fabbricati del Comune di Ravenna al foglio 14 mapp.9, sub.47, z.c 2, cat. A/2, cl.1, cons.3 vani, mq 62, escluso aree scoperte mq. 60, Rendita catastale Euro 240.15



LOTTO UNICO

Appartamento posto al piano terzo di in condominio sito nel Comune di Ravenna, loc. Punta Marina Terme, Piazza S. Massimiano 18 int. 21

* * *





CONSISTENZA E UBICAZIONE IMMOBILI

Trattasi di appartamento, sito al piano terzo di un condominio, sito nel
Comune di Ravenna (RA), loc. Punta Marina Terme, Piazza S.
Massimiano n.18

* * *

IDENTIFICAZIONE CATASTALE

Il bene immobile oggetto di stima risulta così identificato:

Catasto fabbricati del comune di Ravenna al foglio 14 mapp.9, sub.47, z.c
2, cat. A/2, cl.1, cons.3 vani, mq 62, escluso aree scoperte mq. 60,
Rendita catastale Euro 240.15

intestato a:

xxxx, nato a xxx (xxx), il xxxx, C.F. Fxxxxresidente a xxxx (RA), xxxxx

* * *

CONFINI

L'unità immobiliare confina in parte con il vano scala condominiale, e
con i subalterni delle altre unità immobiliari sub 46, 48, 49.

* * *



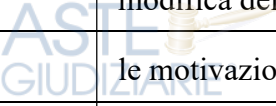


PROPRIETÀ





Proprietà per 1000/1000

xxxx, nato a xxxxx, il xxxx, C.F. xxxx residente a xxxxx (xxxx), xxxxx
Compresi i proporzionali diritti di comproprietà dell'edificio.

* * *



	 CORRISPONDENZA TRA IDENTIFICAZIONE CATASTALE	
	ATTUALE E QUANTO PIGNORATO	
	Si riscontra la corrispondenza fra l'identificazione catastale Rispetto alla	
	planimetria catastale depositata presso l'Agenzia delle Entrate, Catasto	
	dei Fabbricati, Comune di Ravenna, Provincia di Ravenna, si riscontrano	
	piccole difformità rispetto allo stato dei luoghi, tali da non richiedere	
	modifica della rendita catastale e per le quali di seguito verranno illustrate	
	le motivazioni.	
	* * *	
	ESISTENZA DI PARTI COMUNI E SERVITU'	
	Il bene oggetto di stima è posto in condominio pertanto sono presenti	
	parti comuni meglio identificate nell'elaborato planimetrico inserito tra	
	gli allegati.	
	* * *	
	REGIME PATRIMONIALE DEL DEBITORE	
	Il debitore: xxxxxxxx risulta agli atti in stato libero perché divorziato	

	PROVENIENZA DEL BENE	
	L'immobile oggetto di stima risulta pervenuto al proprietario in forza di:	
	- Atto di compravendita a rogito Dott. xxxxx di xxx del xxxx,	
	Registrato a xxx il xxx al n. xxx e trascritto a xxx il xxx, Reg. Gen.	
	xxx, Reg part. xxx, con il quale il Signor xxx acquista l'immobile	
	in oggetto dalla xxxxx	
	* * *	
	 Pubblicazione ufficiale ad uso esclusivo personale - è vietata ogni ripubblicazione o riproduzione a scopo commerciale - Aut. Min. Giustizia PDG 21/07/2009	



**ATTI PREGIUDIZIEVOLI**

Alla data del 30/07/2025 il bene pignorato risulta interessato dalle seguenti formalità ipotecarie (di cui si allegano copie):

- Iscrizione n.xxxx del xxxx IPOTECA VOLONTARIA nascente da CONCESSIONE A GARANZIA DI MUTUO FONDIARIO del xxxx, n.rep.xxxx Notaio xxxx sede di xxx; a favore di xxxxx, sede xxx contro xxxx; grava su Fabbricato Ra sez Ra fg. 14 part. 9 sub 47

- Iscrizione n.xxxx del xxxx IPOTECA DELLA RISCOSSIONE nascente da RUOLO, AVVISO DI ACCERTAMENTO del xxx, n.rep. xxxx emesso da xxxxx sede xxxx; a favore di xxxxx, sede xxxxx , dom ipot. Via xxxx, contro xxxx, grava su Fabbricato Ra sez Ra fg. 14 part. 9 sub 47

- TRASCRIZIONI N.xxxx del xxxx Nascente da verbale di pignoramento immobili del xxxx n.rep. xxxx emesso da xxx, sede xxx; a favore di xxxx con sede a xxxx CONTRO xxxxx. Grava su su Fabbricato Ra sez Ra fg. 14 part. 9 sub 47

* * *

REGIME FISCALE

Fermo restando ogni verifica a cura del rogitante, la vendita del bene sarà soggetta alla tassazione prevista per legge anche in ragione del regime fiscale applicabile all'acquirente.

* * *





INDAGINE AMMINISTRATIVA

Presso l'Ufficio Edilizia Privata del Comune di Ravenna (RA) è stato

possibile reperire le pratiche edilizie di seguito riportate:

- Si precisa che l'edificio risulta edificato anteriormente al 1967
- Licenza n. xxxx del xxxxx P.G. xxxxx (ampliamento fabbricato)
- Autorizzazione n. xxx del xxxx, P.G. xxx(manutenzione)
- DIA, P.G. xxx del xxxx, Istanza xxxx
- DIA, P.G. xxxx del xxxxx
- DIA, P.G. xxxxx del xxxx
- DIA, P.G. xxxx del xxxx
- Certificato di conformità edilizia ed agibilità, P.Gxxxx del xxxxx, Istanza xxxx del xxxx, in Piazza San Massimiano 18

Dal confronto fra quanto rilevato e quanto riscontrato nei documenti amministrativi, l'immobile risulta essere conforme alle pratiche edilizie presentate ad eccezione del soppalco e relativa scala di accesso allo stesso. Al soppalco si accede dalla zona giorno dell'immobile mediante scala in arredo. Non sarà possibile sanare il soppalco e relativa scala di accesso secondo normativa vigente al momento della presentazione di questa perizia.

Si notano inoltre piccole differenze nelle misurazioni che possono rientrare nei limiti delle tolleranze ammesse dal Comune di Ravenna, fermo restando che ogni approfondimento, verifica potrà e dovrà svolgere l'eventuale aggiudicatario con i tecnici dello Sportello Unico Edilizia di Ravenna (RA), delegando tecnico di propria fiducia.



* * *

DESTINAZIONE URBANISTICA

-RUE del Comune di Ravenna

Spazio urbano, Città consolidata o in via di consolidamento,

Prevalentemente residenziale, SU1 - Tessuto edilizio caratterizzato da

edifici mono-bifamiliari, schiera, a 1 - 2 piani fuori terra, Art.VIII.6.4 c1,

tessuto saturo (Articolo Normativa: Art.VIII.6.5)

- PSC del Comune di Ravenna

Elaborato: PSC 3

Specifica: Spazio urbano, città consolidata o in via di consolidamento,

prevalentemente residenziale

Articolo Normativa: Art.VI.3.96

* * *

SITUAZIONE OCCUPAZIONALE

I terreni non risultano affittati o occupati

* * *

FORMALITA' VINCOLI E/O ONERI CONDOMINIALI

Sull'immobile è stato registrato un contratto di comodato d'uso gratuito

fra xxxxx (residente anch'egli nell'immobile) e il sig. xxxxxregistrato

presso ufficio territoriale di xxxxil xxxx al n. xxx serie xxxx.

Il comodato è stipulato per la durata di quindici anni a far data dal giorno

xxxx. Alla scadenza l'immobile sarà restituito dal comodatario. Tale comodato d'uso non è opponibile alla procedura.

* * *

**DESCRIZIONE DEL BENE**

Oggetto della presente relazione di stima è un appartamento, sito al piano terzo di un fabbricato a destinazione prevalentemente residenziale.

L'accesso all'immobile avviene da ingresso comune a tutte le unità immobiliari presenti al civico 18, dotato di scale ed ascensore per raggiungere il piano dell'abitazione. L'unità immobiliare adibita ad abitazione si apre sulla zona giorno dell'appartamento costituita da una zona soggiorno con angolo cottura, dal quale si accede ad un balcone.

Mediante disimpegno si accede al bagno e alla camera da letto con balcone.

Caratteristiche dell'abitazione: infissi sono in legno con vetrocamera; il sistema di oscuramento è a tapparelle in pvc.; le porte interne con anta a battente; un portoncino blindato di ingresso all'ingresso dell'unità. Vi è la presenza di una scala in arredo con la quale si raggiunge un soppalco, e che come sopra descritto secondo normativa vigente non è sanabile per dimensione e per la ripidità della scala stessa.

I rivestimenti interni e i pavimenti sono in gress porcellanato. I rivestimenti del bagno ed i pavimenti sono in ceramica. Le pareti risultano tinteggiate.

Il WC è dotato di vaso, bidet, lavabo e doccia.

Per quanto riguarda gli impianti, l'appartamento è dotato impianto di climatizzazione estiva ed invernale a mezzo split e pompa di calore. Vi è la presenza di un boiler per la produzione di acqua calda sanitaria. Il piano cottura della cucina è alimentato a gas.

Lo stato di conservazione delle unità immobiliari risultano nell'insieme in





buono stato.



* * *

CONSISTENZA COMMERCIALE

La superficie commerciale del bene in oggetto, al lordo delle murature, puramente a titolo indicativo è la seguente:

Descrizione	Sup. esterna lorda mq	Valore di ragguaglio %	Sup. comm mq
Superficie abitazione	59,00	100	59,00
Balcone zona giorno	2,19	50	1,095
Balcone zona notte	5,10	50	2,55
Totale superfici			62,64

Totale superficie commerciale ca. mq. 62,64

* * *

STIMA DEL BENE

Alla luce di quanto sopra esposto, tenuto conto dello stato di fatto del bene, della sua destinazione, delle caratteristiche intrinseche ed estrinseche e delle risultanze delle indagini di mercato esperite presso gli operatori settoriali della Provincia di Ravenna, il sottoscritto ritiene di poter indicare il più probabile valore commerciale del bene in argomento, nello stato di fatto e di diritto in cui attualmente si trova, stimato a misura considerando i valori per Mq. di superficie ragguagliata, tenendo come riferimento la Tabella OMI anno 2024, secondo semestre, riportante per il Comune di Ravenna, fascia suburbana/Punta Marina Terme, codice di





Zona E9, i prezzi di abitazioni di tipo civile in stato conservativo

normale da €/mq 2250,00 a €/mq 2850,00;

Ciò stante, considerando in particolare la posizione, il contesto, la vetustà dell'immobile, la qualità, lo stato di conservazione dell'immobile, si assume il valore unitario medio di €/mq 2550,00 .

Al valore così ottenuto, anche secondo quanto previsto dall'art. 568 c.p.c. si opereranno le previste detrazioni, qualora pertinenti.

* * *

DEPREZZAMENTI

Al valore così ottenuto, anche secondo quanto previsto dall'art. 568 c.p.c. si opereranno le previste detrazioni, qualora pertinenti. Relativamente allo stato d'uso e manutenzione, nonché delle stesse particolari caratteristiche dell'immobile, occorre osservare che possono ritenersi comprese nello stato conservativo normale a cui si riferiscono i valori di riferimento assunti. A tale fine quindi, considerando in particolare l'epoca di costruzione e le caratteristiche dell'immobile si ritiene opportuno operare deprezzamento a causa del mediocre stato di conservazione pari al 15% del valore medio di vendita.

Inoltre fermo restando che le opportune verifiche dovranno essere svolte da tecnico incaricato una volta assegnato il bene, si ritiene che, dopo aver eseguito sopralluogo e misurazioni vi siano opere non sanabili come sopra indicato e descritto (soppalco e scala).

Relativamente costi per lo smontaggio del sopplaco sarà valutato forfettariamente ed indicativamente un deprezzamento di Euro 4.000





* * *

CONTEGGI DI STIMA

Come detto si assume come parametro di riferimento un valore pari a:
 €/mq 2550,00. Il più probabile valore di mercato del compendio oggetto
 di stima sopra descritto viene pertanto determinato come segue:

Valore dell'abitazione

Mq 62.64 x €/mq 2250,00 = € 159.732,00

Detrazioni per lo stato di possesso, ai vincoli e gli oneri giuridici non
 eliminabili (0,00%) € 0,00

restano € 159.732,00

Detrazioni per assenza di garanzia per vizi e per le modalità di vendita
 del bene 15% € 23.959,80

restano € 135.772,20

Detrazioni smontaggio soppalco e scala € 4.000,00

Detrazioni spese condominiali € 3.598,00

restano € 128.174,20

Lotto UNICO

Valore dell'immobile per la piena proprietà (*) € 128.200,00

(Euro centoventottomiladuecento/00) - LIBERO DA GRAVAMI

** Valore approssimato alle migliaia di Euro inferiori o superiori*

* * *





Nella fiducia di aver svolto scrupolosamente l'incarico affidatogli, il sottoscritto si dichiara a disposizione per ogni eventuale ulteriore chiarimento fosse ritenuto necessario.



Con Osservanza



Ravenna, 29.08.2025



IL CONSULENTE TECNICO

Arch. Sara Casadio



Allegati:

A. Documentazione fotografica



B. Documentazione catastale



C. Atto di provenienza

D. Certificati anagrafici

E. Ispezione ipotecaria

F. Norme Urbanistiche



G. Precedenti edilizi

H. Spese condominiali

I. Contratto di comodato

