



PERIZIA TECNICO - ESTIMATIVA GIURATA

La sottoscritta Architetto Leandra Battaglia, iscritta all'Ordine degli Architetti Pianificatori Paesaggisti e Conservatori della Provincia di Palermo al n°5076 e con studio in Palermo - via Q. Sella n°51, in data 13/07/2013 ha ricevuto incarico e mandato dal Dott. Avv. Alessandro Sciortino, n.g. di Commissario Liquidatore [REDACTED], giunto Decreto Assessorato Regionale alle Attività Produttive n°837/GAB del 17/07/2012, di effettuare una perizia tecnico-estimativa del programma costruttivo sito in Agrigento - c.da Cugno Sala.

A seguito del sopralluogo compiuto il 29/01/2015 e dopo aver consultato la necessaria documentazione, la scrivente redige la presente perizia.

I. PREMESSA

Consultando gli archivi del Comune di Agrigento risulta che:

[REDACTED] ha avuto approvato un programma costruttivo dal Consiglio Comunale di Agrigento con Delibera n°147 del 15/11/2005 per la realizzazione dei lotti dal 61 al 120;

- in data 27/04/2006 viene rilasciata alla [REDACTED] la Concessione Edilizia n°33, con la quale il Comune di Agrigento autorizza la costruzione di sessanta alloggi sociali in c.da Cugno Sala censiti al catasto al foglio 173 - particelle 3063, 3065, 3077, 3078, 3080, 3086, 3085, 3027, 3028, 3035, 3041, 3042, 3051, 3052, 3059, 3067, 3068, 3089, 3082, 3090, 3083, 3099, 3113, 3111, 3109, 3103, 3107, 3105, 3029, 3030, 3036, 3043, 3044, 3053, 3054, 3060, 3069, 3070, 3091, 3092, 3100, 2941, 2973, 2974, 3031, 3032, 3037, 3045, 3046, 3055, 3056, 3061, 3071, 3072, 3093, 3094, 3101, 2942, 2943, 2971, 2972, 3033, 3034, 3038, 3047, 3048, 3057, 3058, 3062, 3073, 3074, 3095, 3096, 3102;

in data 21/01/2008 viene rilasciata alla [REDACTED] la Concessione

riportato:


- opere di sbancamento	3,00%
- strutture in c.a. in fondazione ed elevazione	25,00%
- copertura e smaltimento acque meteoriche	4,00%
- tondagni	7,00%
- tramezzi	3,50%
- intonaci esterni	6,00%
- intonaci interni	4,00%
- pavimenti e rivestimenti	12,00%
- tinteggiature e verniciature	2,50%
- impianto elettrico	3,00%
- impianto idro-termo-sanitario	9,00%
- infissi esterni	5,00%
- infissi interni	3,00%
- opere in ferro	3,00%
- sistemazioni esterna	5,00%
- allacciamenti alle reti	5,00%

per tanto è stato redatto il seguente elenco della percentuale di avanzamento dei lavori

per ogni singolo lotto:

- lotto 61: 38,30%;	- lotto 67: 10,50%;	- lotto 73: 3,00%;
- lotto 62: 38,30%;	- lotto 68: 10,50%;	- lotto 74: 3,00%;
- lotto 63: 36,60%;	- lotto 69: 10,50%;	- lotto 75: 0,00%;
- lotto 64: 36,60%;	- lotto 70: 10,50%;	- lotto 76: 0,00%;
- lotto 65: 39,75%;	- lotto 71: 3,00%;	- lotto 77: 0,00%;
- lotto 66: 39,75%;	- lotto 72: 3,00%;	- lotto 78: 0,00%;

- lotto 79: 0,00%;	- lotto 93: 45,85%;	- lotto 107: 45,85%;
- lotto 80: 0,00%;	- lotto 94: 39,75%;	- lotto 108: 39,75%;
- lotto 81: 0,00%;	- lotto 95: 39,75%;	- lotto 109: 39,75%;
- lotto 82: 39,75%;	- lotto 96: 11,75%;	- lotto 110: 11,75%;
- lotto 83: 39,75%;	- lotto 97: 11,75%;	- lotto 111: 11,75%;
- lotto 84: 10,50%;	- lotto 98: 10,50%;	- lotto 112: 10,50%;
- lotto 85: 10,50%;	- lotto 99: 10,50%;	- lotto 113: 10,50%;
- lotto 86: 10,50%;	- lotto 100: 10,50%;	- lotto 114: 10,50%;
- lotto 87: 10,50%;	- lotto 101: 10,50%;	- lotto 115: 10,50%;
- lotto 88: 3,00%;	- lotto 102: 8,00%;	- lotto 116: 8,00%;
- lotto 89: 3,00%;	- lotto 103: 8,00%;	- lotto 117: 8,00%;
- lotto 90: 3,00%;	- lotto 104: 8,00%;	- lotto 118: 8,00%;
- lotto 91: 3,00%;	- lotto 105: 8,00%;	- lotto 119: 8,00%;
- lotto 92: 0,00%;	- lotto 106: 0,00%;	- lotto 120: 0,00%.
2.2 - Collegamenti viari		
La zona è servita da viabilità ordinaria, ben collegata con il resto dell'abitato.		
2.3 - Potenzialità		
Il complesso immobiliare oggetto di perizia, per caratteristiche costruttive, dimensioni e logistica, presenta buone potenzialità.		
2.4 - Dati censuari		
Il complesso immobiliare è catastato al foglio 173 con le seguenti particelle:		
- lotto 61: 3295 subb 1-2 F/3;	- lotto 65: 3314 subb 1-2 F/3;	
- lotto 62: 3294 subb 1-2 F/3;	- lotto 66: 3315 subb 1-2 F/3;	
- lotto 63: 3302 subb 1-2 F/3;	- lotto 67: 3035, 3041;	
- lotto 64: 3301 s subb 1-2 F/3;	- lotto 68: 3042;	



- lotto 69: 3051;	- lotto 94: 3308 subb 1-2 F/3;
- lotto 70: 3052;	- lotto 95: 3309 subb 1-2 F/3;
- lotto 71: 3067, 3059;	- lotto 96: 3031;
- lotto 72: 3068;	- lotto 97: 3032;
- lotto 73: 3089, 3082;	- lotto 98: 3037, 3045;
- lotto 74: 3083, 3090;	- lotto 99: 3046;
- lotto 75: 3099;	- lotto 100: 3055;
- lotto 76: 3113;	- lotto 101: 3056;
- lotto 77: 3111;	- lotto 102: 3061, 3071;
- lotto 78: 3109;	- lotto 103: 3072;
- lotto 79: 3103	- lotto 104: 3093;
- lotto 80: 3107;	- lotto 105: 3094;
- lotto 81: 3105;	- lotto 106: 3101;
- lotto 82: 3316 subb 1-2 F/3;	- lotto 107: 3304 subb 1-2 F/3;
- lotto 83: 3317 subb 1-2 F/3;	- lotto 108: 3306 subb 1-2 F/3;
- lotto 84: 3043, 3036;	- lotto 109: 3307 subb 1-2 F/3;
- lotto 85: 3044;	- lotto 110: 3033;
- lotto 86: 3053;	- lotto 111: 3034;
- lotto 87: 3054;	- lotto 112: 3047, 3038;
- lotto 88: 3069, 3060;	- lotto 113: 3048;
- lotto 89: 3070;	- lotto 114: 3057;
- lotto 90: 3091;	- lotto 115: 3058;
- lotto 91: 3092;	- lotto 116: 3062, 3073;
- lotto 92: 3100;	- lotto 117: 3074;
- lotto 93: 3303 subb 1-2 F/3;	- lotto 118: 3095;

- lotto 119; 3096; - lotto 120; 3102;

oltre le particelle 2917, 2944, 2967, 2968, 3025, 3026, 3039, 3040, 3049, 3050, 3064,
3066, 3075, 3076, 3079, 3081, 3084, 3087, 3088, 3097, 3098, 3104, 3106, 3108, 3110,
3112, 3114.

2.5 Proprietà

Le unità catastali riportate al punto precedente sono intestate a [REDACTED]
[REDACTED] con proprietà del 1000/1000, di cui alle visure che si allegano alla
presente.

3. VALUTAZIONE ESTIMATIVA

3.1 - Criteri di stima

Stante il fatto che il complesso immobiliare oggetto della presente perizia risulta
inserito nel contesto di un'area urbana antropizzata, servita e attrezzata, è ragionevole
applicare il criterio di stima basato sul confronto con i valori di mercato correnti in
zona desunti dall'Osservatorio del Mercato Immobiliare dell'Agenzia delle Entrate, dal
Borsino Immobiliare e dalla stampa tecnica delle agenzie immobiliari.

Per i lotti con le opere già realizzate queste saranno valutate in riferimento al riparto
percentuale adottato e deprezzato in base alla vetustà e alle condizioni delle strutture
stesse.

3.2 - Valutazione

A seguito dell'analisi effettuata nel corso della presente stima, sulla base dei criteri
adottati ed avendo a riferimento i valori d'incontro della domanda e dell'offerta attuale
nonché gli elementi di prospettiva ipotizzabili, la sottoscritta definisce il valore attuale
di mercato come di seguito:

- fabbricati e opere già realizzate:

€ 1.725.000,00

(diconsi Euro unmilionesettecentoventicinquemila/00) al netto di IVA ed altri eventuali oneri fiscali, tributari ed amministrativi di legge;

lotti liberi e terreni facenti parte del programma costruttivo;

€ 535.000,00

(diconsi Euro cinquecentotrentacinquemila/00) al netto di IVA ed altri eventuali oneri fiscali, tributari ed amministrativi di legge;

per un ammontare complessivo di

€ 2.260.000,00

(diconsi Euro duemilioni duecentosessanta/00) al netto di IVA ed altri eventuali oneri fiscali, tributari ed amministrativi di legge.

A conclusione dell'analisi effettuata nel corso della presente, tenuto conto del tempo trascorso dall'inizio dei lavori e dalla loro interruzione, della vetustà di quanto finora realizzato, dell'iter burocratico da intraprendere per riattivare il programma costruttivo,

la sottoscritta definisce il valore attuale dell'immobile in oggetto, deprezzato del 25% per quanto esposto, in complessivi:

€ 1.695.000,00

(diconsi Euro unmilionesiecentonovantacinquemilamila/00) al netto di IVA ed altri eventuali oneri fiscali, tributari ed amministrativi di legge.

Tanto riferisce e giudica la sottoscritta in questa perizia tecnico-estimativa a completa evasione del ricevuto incarico.

Palermo, 22/01/2009

Arch. Leandra Battaglia



R.G. 9345/17

TRIBUNALE DI PALERMO

TRIBUNALE DI PALERMO

L'anno duemiladiciassette il giorno 29 del mese di GIUGNO


avanti al sottoscritto Cancelliere è personalmente comparsa la Signora Leandra Battaglia, identificata con Documento di Identità n°AU8294609 rilasciato dal Comune di Palermo il 26/03/2014, la quale mi ha chiesto di volere asseverare con giuramento la superiore PERIZIA TECNICO ESTIMATIVA.

Ammonita ai sensi di legge, il comparente presta giuramento ripetendo la formula "Giuro di avere adempiuto alle funzioni affidatemi al solo scopo di far conoscere la verità".

Letto confermato e sottoscritto

Il Cancelliere
IL FUNZIONARIO GIUDIZIARIO
Felice Lorusso

Il Tecnico
Arch. LEANDRA BATTAGLIA
N. 6076



Segue
Data: 27/06/2017 - Ora: 15.16.22
Visto nel cartello

Data: 27/06/2017 - Ora: 15.16.22 Segue
 Visura n.: T224890 Pag. 1

Visura per soggetto
 limitata ad un comune
 Situazione degli atti informatizzati al 27/06/2017

Direzione Provinciale di Agrigento
 Ufficio Provinciale - Territorio
 Servizi Catastrali

Denominazione: [REDACTED]
 Terreni e Fabbricati siti nel comune di AGRIGENTO (Codice: A089) Provincia di AGRIGENTO
 Soggetto individuato: [REDACTED] sede in AGRIGENTO C.F.:

1. Immobili siti nel Comune di AGRIGENTO (Codice A089) - Catasto dei Terreni

N.	DATI IDENTIFICATIVI				DATI DI CLASSAMENTO				ALTRE INFORMAZIONI		
	Foglio	Particella	Sub	Perz	Qualità Classe	Superficie(m ²) in are ca.	Destez.	Reddito	Dominicale	Reddito	Dati ulteriori
1	175	2917			SEMINAT IVO	14 18	Euro 4,39	Euro 1,88	Agrario	Euro 1,88	FRAZIONAMENTO del 25/01/2006 protocollo n. AG0010754 in atti dal 25/01/2006 (n. 10734-1/2006)

Intestazione degli immobili indicati al n. 1

N.	DATI ANAGRAFICI	CODICE FISCALE	DIRITTI E ONERI REALI
1	SOCIETA' COOPERATIVA EDILIZIA ASSE 18 con sede in AGRIGENTO ISTRUMENTO (ATTO PUBBLICO) del 03/04/2006 Nota presentata con Modello Unico in atti dal 11/04/2006 Repertorio n.: 24014 Rogante: COMPARATO GIUSEPPINA Sede: AGRIGENTO Registrazione: Sede: COMPRAVENDITA (n. 6749-1/2006)	80009780844*	(1) Proprietà per 1/1

Visura per soggetto

Visura per soggetto
limitata ad un comune

Situazione degli atti informatizzati al 27/06/2017

Data: 27/06/2017 - Ora: 15.16.22
Visura n.: T224890.Pag. 2

Data: 27/06/2017 - Ora: 15.16.22
Visura n.: T224890.Pag. 3

Segue

Segue

AGRICENTO
Direzione Provinciale di Agrigento
Ufficio Provinciale - Territorio
Servizi Catastali

Immobile 3: Annotazione: SI
Immobile 4: Annotazione: SI
Immobile 5: Annotazione: SI
Immobile 6: Annotazione: SI

Totale: Superficie 81,96 Redditi: Dominicale Euro 25,40 Agrario Euro 10,58

Intestazione degli immobili indicati al n. 2

N	DATA ANAGRAFICI	CODICE FISCALE	DIRITTI E ONERI REALI
1			(1) Proprietà per 1/1

3. Immobili siti nel Comune di AGRICENTO (Codice A089) - Catasto dei Terreni

N.	DATI IDENTIFICATIVI				DATI DI CLASSAMENTO				ALTRE INFORMAZIONI	
	Foglio	Particella	Sub	Forz	Qualità Class	Superficie(m ²)	Debit.	Reddito	Dati derivanti da	Dati ulteriori
1	173	3039		-	SEMINATI IVO	07 50		Agrario Euro 0,97	FRAZIONAMENTO del 12/04/2006 protocollo n. AG0055079 in atti dal 12/04/2006 (n. 55079.1/2006)	
2	173	3040		-	SEMINATI IVO	13 15		Euro 4,07	FRAZIONAMENTO del 12/04/2006 protocollo n. AG0055079 in atti dal 12/04/2006 (n. 55079.1/2006)	
3	173	3041		-	SEMINATI IVO	01 44		Euro 0,45	FRAZIONAMENTO del 12/04/2006 protocollo n. AG0055079 in atti dal 12/04/2006 (n. 55079.1/2006)	
4	173	3042		-	SEMINATI IVO	04 71		Euro 1,46	FRAZIONAMENTO del 12/04/2006 protocollo n. AG0055079 in atti dal 12/04/2006 (n. 55079.1/2006)	Annotazione
5	173	3043		-	SEMINATI IVO	01 55		Euro 0,48	FRAZIONAMENTO del 12/04/2006 protocollo n. AG0055079 in atti dal 12/04/2006 (n. 55079.1/2006)	
6	173	3044		-	SEMINATI IVO	04 71		Euro 1,46	FRAZIONAMENTO del 12/04/2006 protocollo n. AG0055079 in atti dal 12/04/2006 (n. 55079.1/2006)	Annotazione

Visura per soggetto

Data: 27/06/2017 - Ora: 15.16.25
 Visura n.: T224890 Pag: 5

Visura per soggetto limitata ad un comune

Data: 27/06/2017 - Ora: 15.16.25
 Visura n.: T224890 Pag: 4

Situazione degli atti informatizzati al 27/06/2017

Direzione Provinciale di Agrigento
 Ufficio Provinciale - Territorio
 Servizi Catastrali

N.	1	SEMINAT IVO	3	01	67	Euro 0,52	Euro 0,23	FRAZIONAMENTO del 12/04/2006 protocollo n. AG0055079 in atti dal 12/04/2006 (n. 55079 L/2006)	Annotazione
7	175	3045	-	01	67				
8	175	3046	-	04	71	Euro 1,46	Euro 0,61	FRAZIONAMENTO del 12/04/2006 protocollo n. AG0055079 in atti dal 12/04/2006 (n. 55079 L/2006)	Annotazione
9	175	3047	-	01	78	Euro 0,55	Euro 0,25	FRAZIONAMENTO del 12/04/2006 protocollo n. AG0055079 in atti dal 12/04/2006 (n. 55079 L/2006)	Annotazione
10	175	3048	-	04	71	Euro 1,46	Euro 0,61	FRAZIONAMENTO del 12/04/2006 protocollo n. AG0055079 in atti dal 12/04/2006 (n. 55079 L/2006)	Annotazione

Immobile 4: Annotazione: sr
 Immobile 6: Annotazione: sr
 Immobile 8: Annotazione: sr
 Immobile 10: Annotazione: sr

Totale: Superficie 45,93 Redditi: Dominicale Euro 14,23 Agrario Euro 5,95

Intestazione degli immobili indicati al n. 3

N.	1	DATI ANAGRAFICI	CODICE FISCALE	DIRITTI E ONERI REALI (1) Proprietà per 1/1

Visura per soggetto

Visura per soggetto

Visura n.: T224890 Pag: 4

Data: 27/06/2017 - Ora: 15.16.23

Segue

Data: 27/06/2017 - Ora: 15.16.23

Visura n.: T224890 Pag: 5

Segue

Visura per soggetto

limitata ad un comune

Situazione degli atti informatizzati al 27/06/2017

Direzione Provinciale di Agrigento
Ufficio Provinciale - Territorio
Servizi Catastrali

4. Immobili siti nel Comune di AGRIGENTO (Codice A089) - Catasto dei Terreni

N.	DATI IDENTIFICATIVI			DATI DI CLASSAMENTO				REDDITO		ALTRE INFORMAZIONI	
	Foglio	Particella	Sub	Forz.	Qualità Classe	Superficie(mq)	Deduc.	Dominicale	Agrario	Dati derivanti da	Dati ulteriori
1	173	3049	-	-	SEMINAT IVO	34 98		Euro 10,84	Euro 4,52	FRAZIONAMENTO del 12/04/2006 protocollo n. AG0055079 in atti dal 12/04/2006 (n. 55079.1/2006)	
2	173	3050	-	-	SEMINAT IVO	15 68		Euro 4,86	Euro 2,02	FRAZIONAMENTO del 12/04/2006 protocollo n. AG0055079 in atti dal 12/04/2006 (n. 55079.1/2006)	
3	173	3051	-	-	SEMINAT IVO	04 71		Euro 1,46	Euro 0,61	FRAZIONAMENTO del 12/04/2006 protocollo n. AG0055079 in atti dal 12/04/2006 (n. 55079.1/2006)	Ammortazione
4	173	3052	-	-	SEMINAT IVO	04 71		Euro 1,46	Euro 0,61	FRAZIONAMENTO del 12/04/2006 protocollo n. AG0055079 in atti dal 12/04/2006 (n. 55079.1/2006)	Ammortazione
5	173	3053	-	-	SEMINAT IVO	04 71		Euro 1,46	Euro 0,61	FRAZIONAMENTO del 12/04/2006 protocollo n. AG0055079 in atti dal 12/04/2006 (n. 55079.1/2006)	Ammortazione
6	173	3054	-	-	SEMINAT IVO	04 71		Euro 1,46	Euro 0,61	FRAZIONAMENTO del 12/04/2006 protocollo n. AG0055079 in atti dal 12/04/2006 (n. 55079.1/2006)	Ammortazione
7	173	3055	-	-	SEMINAT IVO	04 71		Euro 1,46	Euro 0,61	FRAZIONAMENTO del 12/04/2006 protocollo n. AG0055079 in atti dal 12/04/2006 (n. 55079.1/2006)	Ammortazione
8	173	3056	-	-	SEMINAT IVO	04 71		Euro 1,46	Euro 0,61	FRAZIONAMENTO del 12/04/2006 protocollo n. AG0055079 in atti dal 12/04/2006 (n. 55079.1/2006)	Ammortazione
9	173	3057	-	-	SEMINAT IVO	04 71		Euro 1,46	Euro 0,61	FRAZIONAMENTO del 12/04/2006 protocollo n. AG0055079 in atti dal 12/04/2006 (n. 55079.1/2006)	Ammortazione
10	173	3058	-	-	SEMINAT IVO	04 71		Euro 1,46	Euro 0,61	FRAZIONAMENTO del 12/04/2006 protocollo n. AG0055079 in atti dal 12/04/2006 (n. 55079.1/2006)	Ammortazione
11	173	3059	-	-	SEMINAT IVO	00 54		Euro 0,17	Euro 0,07	FRAZIONAMENTO del 12/04/2006 protocollo n. AG0055079 in atti dal 12/04/2006 (n. 55079.1/2006)	Ammortazione
12	173	3060	-	-	SEMINAT IVO	00 55		Euro 0,16	Euro 0,07	FRAZIONAMENTO del 12/04/2006 protocollo n. AG0055079 in atti dal 12/04/2006 (n. 55079.1/2006)	Ammortazione

Visura per soggetto

Visura n.: T224890 Pag. 7

Data: 27/06/2017 - Ora: 15.16.23

Altre
 Direzione Provinciale di Agrigento
 Ufficio Provinciale - Territorio
 Servizi Catastrali

Visura per soggetto
 limitata ad un comune
 Situazione degli atti informatizzati al 27/06/2017

Data: 27/06/2017 - Ora: 15.16.23
 Visura n.: T224890 Pag. 6

IS	173	3061	-	SEMINAI IVO	5	00	55	Euro 0,16	Euro 0,07	FRAZIONAMENTO del 12/04/2006 protocollo n. AG0055079 in atti dal 12/04/2006 (n. 55079.L/2006)
14	173	3062	-	SEMINAI IVO	5	00	52	Euro 0,16	Euro 0,07	FRAZIONAMENTO del 12/04/2006 protocollo n. AG0055079 in atti dal 12/04/2006 (n. 55079.L/2006)

- Immobile 3: Annotazione: SI
- Immobile 4: Annotazione: SI
- Immobile 5: Annotazione: SI
- Immobile 6: Annotazione: SI
- Immobile 7: Annotazione: SI
- Immobile 8: Annotazione: SI
- Immobile 9: Annotazione: SI
- Immobile 10: Annotazione: SI

Totale: Superficie 90,46 Redditi: Dominicale Euro 28,05 Agrario Euro 11,70

Intestazione degli immobili indicati al n. 4

N.	I.	DATI ANAGRAFICI	CODICE FISCALE	DIRITTI E ONERI REALI (1) Proprietà: pag. 1/1

Visura per soggetto

Visura per soggetto
limitata ad un comune

Situazione degli atti informatizzati al 27/06/2017

Visura n.: T224890 Pag: 6

Data: 27/06/2017 - Ora: 15:16:23

Visura n.: T224890 Pag: 7

Segue

Segue

Direzione Provinciale di Agrigento
Ufficio Provinciale - Territorio
Servizi Catastrali

5. Immobili siti nel Comune di AGRIGENTO (Codice A089) - Catasto dei Terreni

N.	DATI IDENTIFICATIVI			DATI DI CLASSAMENTO			ALTRE INFORMAZIONI			
	Foglio	Particella	Sub Forz.	Qualità Classe	Superficie(m ²) ha arc ca	Destin.	Dominicale	Reddito	Dati derivanti da	Dati ulteriori
1	173	3064	-	SEMINAT IVO	01 77		Euro 0,55	Euro 0,25	FRAZIONAMENTO del 12/04/2006 protocollo n. AG0055079 in atti dal 12/04/2006 (n. 55079/L2006)	
2	173	3066	-	SEMINAT IVO	10 19		Euro 3,16	Euro 1,32	FRAZIONAMENTO del 12/04/2006 protocollo n. AG0055079 in atti dal 12/04/2006 (n. 55079/L2006)	
3	173	3067	-	SEMINAT IVO	04 18		Euro 1,30	Euro 0,54	FRAZIONAMENTO del 12/04/2006 protocollo n. AG0055079 in atti dal 12/04/2006 (n. 55079/L2006)	
4	173	3068	-	SEMINAT IVO	04 71		Euro 1,46	Euro 0,61	FRAZIONAMENTO del 12/04/2006 protocollo n. AG0055079 in atti dal 12/04/2006 (n. 55079/L2006)	Annotazione
5	173	3069	-	SEMINAT IVO	04 19		Euro 1,30	Euro 0,54	FRAZIONAMENTO del 12/04/2006 protocollo n. AG0055079 in atti dal 12/04/2006 (n. 55079/L2006)	
6	173	3070	-	SEMINAT IVO	04 71		Euro 1,46	Euro 0,61	FRAZIONAMENTO del 12/04/2006 protocollo n. AG0055079 in atti dal 12/04/2006 (n. 55079/L2006)	Annotazione
7	173	3071	-	SEMINAT IVO	04 19		Euro 1,30	Euro 0,54	FRAZIONAMENTO del 12/04/2006 protocollo n. AG0055079 in atti dal 12/04/2006 (n. 55079/L2006)	
8	173	3072	-	SEMINAT IVO	04 71		Euro 1,46	Euro 0,61	FRAZIONAMENTO del 12/04/2006 protocollo n. AG0055079 in atti dal 12/04/2006 (n. 55079/L2006)	Annotazione
9	173	3073	-	SEMINAT IVO	04 20		Euro 1,50	Euro 0,54	FRAZIONAMENTO del 12/04/2006 protocollo n. AG0055079 in atti dal 12/04/2006 (n. 55079/L2006)	
10	173	3074	-	SEMINAT IVO	04 71		Euro 1,46	Euro 0,61	FRAZIONAMENTO del 12/04/2006 protocollo n. AG0055079 in atti dal 12/04/2006 (n. 55079/L2006)	Annotazione
11	173	3075	-	SEMINAT IVO	07 84		Euro 2,45	Euro 1,01	FRAZIONAMENTO del 12/04/2006 protocollo n. AG0055079 in atti dal 12/04/2006 (n. 55079/L2006)	
12	173	3076	-	SEMINAT IVO	00 28		Euro 0,69	Euro 0,04	FRAZIONAMENTO del 12/04/2006 protocollo n. AG0055079 in atti dal 12/04/2006 (n. 55079/L2006)	

Visura per soggetto

Visura per soggetto limitata ad un comune Situazione degli atti informatizzati al 27/06/2017

Data: 27/06/2017 - Ora: 15.16.24
Visura n.: T224890 Pag: 9

Data: 27/06/2017 - Ora: 15.16.24
Visura n.: T224890 Pag: 8

Direzione Provinciale di Agrigento
Ufficio Provinciale - Territorio
Servizi Catastrali

- Immobile 4: Annotazione: SI
- Immobile 6: Annotazione: SI
- Immobile 8: Annotazione: SI
- Immobile 10: Annotazione: SI

Totale: Superficie 55.68 Redditi: Dominicale Euro 17,27 Agrario Euro 7,20

Intestazione degli immobili indicati al n. 5

DATI ANAGRAFICI		CODICE FISCALE		DIRITTI E ONERI REALI	
N.	1				(1) Proprietà per l/A

6. Immobili siti nel Comune di AGRIGENTO (Codice A.089) - Catasto dei Terreni

N.	DATI IDENTIFICATIVI				DATI DI CLASSAMENTO				ALTRE INFORMAZIONI		
	Foglio	Particella	Sub	Perz	Qualità Classe	Superficie(m ²)	Deduz.	Reddito	Dati derivanti da	Dati ulteriori	
1	173	3079	-	-	SEMINATI IVO	02	41	Dominicale Euro 0,75	Agrario Euro 0,31	FRAZIONAMENTO del 12/04/2006 protocollo n. AG0055079 in atti dal 12/04/2006 (n. 55079/L/2006)	Riserve
2	173	3081	-	-	SEMINATI IVO	06	68	Euro 2,69	Euro 1,12	FRAZIONAMENTO del 12/04/2006 protocollo n. AG0055079 in atti dal 12/04/2006 (n. 55079/L/2006)	Riserve
3	173	3082	-	-	SEMINATI IVO	00	50	Euro 0,15	Euro 0,06	FRAZIONAMENTO del 12/04/2006 protocollo n. AG0055079 in atti dal 12/04/2006 (n. 55079/L/2006)	Riserve
4	173	3083	-	-	SEMINATI IVO	00	03	Euro 0,01	Euro 0,01	FRAZIONAMENTO del 12/04/2006 protocollo n. AG0055079 in atti dal 12/04/2006 (n. 55079/L/2006)	Riserve

Visura per soggetto

Visura n. 069890 Pag. 8

Data: 27/06/2017 - Ora: 15:16.24

Segue

Visura per soggetto

Direzione Provinciale di Agrigento
Ufficio Provinciale - Territorio
Servizi Catastrali

Iniziata ad un comune

Situazione degli atti informatizzati al 27/06/2017

Immobile 1: Riserve: 1 Atti passaggi intermedi non esistenti
Immobile 2: Riserve: 1 Atti passaggi intermedi non esistenti
Immobile 3: Riserve: 1 Atti passaggi intermedi non esistenti
Immobile 4: Riserve: 1 Atti passaggi intermedi non esistenti
Totale: Superficie 11.62 Redditi: Dominicale Euro 3,60 Agrario Euro 1,50

Intestazione degli immobili indicati al n. 6

N.	DATA ANAGRAFICI	CODICE FISCALE	DIRITTI E ONERI REALI
1			(1) Proprietà per l/1

7. Immobili siti nel Comune di AGRIGENTO (Codice A089) - Catasto dei Terreni

N.	DATI IDENTIFICATIVI				DATI DI CLASSAMENTO				ALTRE INFORMAZIONI	
	Foglio	Particella	Sub	Porz	Qualità Classe	Superficie (ca)	Defuz.	Reddito	Dati derivanti da	Dati ulteriori
1	175	5084	-	SEMINATI IVO	5	29	34	Dominicale Euro 3,09	Agrario Euro 3,79	FRAZIONAMENTO del 12/04/2006 protocollo n. A-G0055079 in atti dal 12/04/2006 (n. 55079/L2006) Riserve

Immobile 1: Riserve: 1 Atti passaggi intermedi non esistenti

Visura per soggetto
limitata ad un comune

Situazione degli atti informatizzati al 27/06/2017

Segue
Direzione Provinciale di Agrigento
Ufficio Provinciale - Territorio
Servizi Catastrali

Data: 27/06/2017 - Ora: 15.16.24
Visura n.: T224890 Pag. 10

Intestazione degli immobili indicati al n. 7

DATI ANAGRAFICI		CODICE FISCALE		DIRITTI E ONERI REALI	
				(1) Prolungata per 1/1	

8. Immobili siti nel Comune di AGRIGENTO (Codice A089) - Catasto dei Terreni

N.	DATI IDENTIFICATIVI			DATI DI CLASSAMENTO			Reddito	Dati derivanti da	ALTRE INFORMAZIONI			
	Foglio	Particella	Sub	Porz.	Qualità Classe	Superficie(mq)				Deduz.	In arc. ca.	Dominicale
1	173	3087	-	-	SEMINAT IVO	3	08	07	Euro 1,50	Euro 1,04	FRAZIONAMENTO del 12/04/2006 protocollo n. AG0055079 in atti del 12/04/2006 (n. 55079.1/2006)	Riserve
2	173	3088	-	-	SEMINAT IVO	3	17	36	Euro 5,35	Euro 1,25	FRAZIONAMENTO del 12/04/2006 protocollo n. AG0055079 in atti del 12/04/2006 (n. 55079.1/2006)	Riserve
3	173	3089	-	-	SEMINAT IVO	3	04	22	Euro 1,31	Euro 0,54	FRAZIONAMENTO del 12/04/2006 protocollo n. AG0055079 in atti del 12/04/2006 (n. 55079.1/2006)	Riserve
4	173	3090	-	-	SEMINAT IVO	3	04	69	Euro 1,45	Euro 0,61	FRAZIONAMENTO del 12/04/2006 protocollo n. AG0055079 in atti del 12/04/2006 (n. 55079.1/2006)	Riserve
5	173	3091	-	-	SEMINAT IVO	3	04	71	Euro 1,46	Euro 0,51	FRAZIONAMENTO del 12/04/2006 protocollo n. AG0055079 in atti del 12/04/2006 (n. 55079.1/2006)	Riserve
6	173	3092	-	-	SEMINAT IVO	3	04	71	Euro 1,46	Euro 0,51	FRAZIONAMENTO del 12/04/2006 protocollo n. AG0055079 in atti del 12/04/2006 (n. 55079.1/2006)	Riserve
7	173	3093	-	-	SEMINAT IVO	3	04	71	Euro 1,46	Euro 0,51	FRAZIONAMENTO del 12/04/2006 protocollo n. AG0055079 in atti del 12/04/2006 (n. 55079.1/2006)	Riserve
8	173	3094	-	-	SEMINAT IVO	3	04	71	Euro 1,46	Euro 0,51	FRAZIONAMENTO del 12/04/2006 protocollo n. AG0055079 in atti del 12/04/2006 (n. 55079.1/2006)	Riserve
9	173	3095	-	-	SEMINAT IVO	3	04	71	Euro 1,46	Euro 0,51	FRAZIONAMENTO del 12/04/2006 protocollo n. AG0055079 in atti del 12/04/2006 (n. 55079.1/2006)	Riserve
10	173	3096	-	-	SEMINAT IVO	3	04	71	Euro 1,46	Euro 0,51	FRAZIONAMENTO del 12/04/2006 protocollo n. AG0055079 in atti del 12/04/2006 (n. 55079.1/2006)	Riserve

Direzione Provinciale di Agrigento

Entrate

Segue

Data: 27/06/2017 - Ora: 15.16.24

Visura n.: T224890 Pag: 11

Visura per soggetto
limitata ad un comune

Visura per soggetto

limitata ad un comune

Situazione degli atti informatizzati al 27/06/2017

Visura n.: T224890 Pag: 10

Data: 27/06/2017 - Ora: 15.16.24

Segue

Entrate

Direzione Provinciale di Agrigento
Ufficio Provinciale - Territorio
Servizi Catastrali

Immobile 1: Riserve: 1 Atti passaggi intermedi non esistenti
 Immobile 2: Riserve: 1 Atti passaggi intermedi non esistenti
 Immobile 3: Riserve: 1 Atti passaggi intermedi non esistenti
 Immobile 4: Riserve: 1 Atti passaggi intermedi non esistenti
 Immobile 5: Riserve: 1 Atti passaggi intermedi non esistenti
 Annotazione: sr
 Immobile 6: Riserve: 1 Atti passaggi intermedi non esistenti
 Annotazione: sr
 Immobile 7: Riserve: 1 Atti passaggi intermedi non esistenti
 Annotazione: sr
 Immobile 8: Riserve: 1 Atti passaggi intermedi non esistenti
 Annotazione: sr
 Immobile 9: Riserve: 1 Atti passaggi intermedi non esistenti
 Annotazione: sr
 Immobile 10: Riserve: 1 Atti passaggi intermedi non esistenti
 Annotazione: sr

Totale: Superficie 62.50 Redditi: Dominicale Euro 19,57 Agrario Euro 8,08

Intestazione degli immobili indicati al n. 8

N.	DATANAGRAFICI	CODICE FISCALE	DIRITTI E ONERI REALI (1) Proprietà per 1/1
1			

9. Immobili siti nel Comune di AGRIGENTO (Codice A089) - Catasto dei Terreni

N.	DATI IDENTIFICATIVI				DATI DI CLASSAMENTO				ALTRE INFORMAZIONI			
	Foglio	Particella	Sub	Perz	Qualità Classe	Superficie(mq)	Deduz.	Dominicale	Reddito	Agrario	Dati derivanti da	Dati ulteriori
1	175	5097		-	SEMINAT IVO	20	15	Euro 6,24	Euro 2,60		FRAZIONAMENTO del 12/04/2006 protocollo n. AG0055079 in atti dal 12/04/2006 (n. 55079/J2006)	Riserve
2	175	5098		-	SEMINAT IVO	00	34	Euro 0,26	Euro 0,11		FRAZIONAMENTO del 12/04/2006 protocollo n. AG0055079 in atti dal 12/04/2006 (n. 55079/J2006)	Riserve
3	175	5099		-	SEMINAT IVO	08	58	Euro 2,60	Euro 1,08		FRAZIONAMENTO del 12/04/2006 protocollo n. AG0055079 in atti dal 12/04/2006 (n. 55079/J2006)	Riserve Annotazione
4	175	5100		-	SEMINAT IVO	08	46	Euro 2,62	Euro 1,09		FRAZIONAMENTO del 12/04/2006 protocollo n. AG0055079 in atti dal 12/04/2006 (n. 55079/J2006)	Riserve Annotazione
5	175	5101		-	SEMINAT IVO	08	54	Euro 2,65	Euro 1,10		FRAZIONAMENTO del 12/04/2006 protocollo n. AG0055079 in atti dal 12/04/2006 (n. 55079/J2006)	Riserve Annotazione
6	175	5102		-	SEMINAT IVO	08	63	Euro 2,67	Euro 1,11		FRAZIONAMENTO del 12/04/2006 protocollo n. AG0055079 in atti dal 12/04/2006 (n. 55079/J2006)	Riserve Annotazione

Immobile 1: Riserve: 1 Atti passaggi intermedi non esistenti

Immobile 2: Riserve: 1 Atti passaggi intermedi non esistenti

Immobile 3: Riserve: 1 Atti passaggi intermedi non esistenti

Immobile 4: Riserve: 1 Atti passaggi intermedi non esistenti

Immobile 5: Riserve: 1 Atti passaggi intermedi non esistenti

Immobile 6: Riserve: 1 Atti passaggi intermedi non esistenti

Immobile 7: Riserve: 1 Atti passaggi intermedi non esistenti

Immobile 8: Riserve: 1 Atti passaggi intermedi non esistenti

Immobile 9: Riserve: 1 Atti passaggi intermedi non esistenti

Immobile 10: Riserve: 1 Atti passaggi intermedi non esistenti

Immobile 11: Riserve: 1 Atti passaggi intermedi non esistenti

Immobile 12: Riserve: 1 Atti passaggi intermedi non esistenti

Immobile 13: Riserve: 1 Atti passaggi intermedi non esistenti

Immobile 14: Riserve: 1 Atti passaggi intermedi non esistenti

Visura per soggetto

Visura n. 1224890 Pag. 12

Data: 27/06/2017 - Ora: 15.16.24

Visura per soggetto
limitata ad un comune

Data: 27/06/2017 - Ora: 15.16.24

Visura n. 1224890 Pag. 13

Segue

Situazione degli atti informatizzati al 27/06/2017

Direzione Provinciale di Agrigento
Ufficio Provinciale - Territorio
Servizi Catastrali

Totale: Superficie 55,00 Redditi: Dominicale Euro 17,04 Agrario Euro 7,09

Intestazione degli immobili indicati al n. 9

DATI ANAGRAFICI		CODICE FISCALE		DIRITTI E ONERI REALI	
N.	1				(1) Proprietà per 1/1

10. Immobili siti nel Comune di AGRIGENTO (Codice A089) - Catasto dei Terreni

N.	DATI IDENTIFICATIVI			DATI DI CLASSAMENTO			ALTRE INFORMAZIONI		
	Foglio	Particella	Sub	Porz	Qualità	Classe	Superficie(m²)	Deduz.	Dati derivanti da
1	175	2944		-	SEMINATI IVO	3	04	45	Dominicale Euro 1,57
									Agrario Euro 0,57
									FRAZIONAMENTO del 12/04/2006 protocollo n. A.G.0055079 in atti dal 12/04/2006 (n. 55079.L/2006)

Intestazione degli immobili indicati al n. 10

DATI ANAGRAFICI		CODICE FISCALE		DIRITTI E ONERI REALI	
N.	1				(1) Proprietà per 1/1

Visura per soggetto

Visura per soggetto
limitata ad un comune

Situazione degli atti informatizzati al 27/06/2017

Data: 27/06/2017 - Ora: 15.16.25
Visura n.: T224890 Pag: 15

Visura n.: T224890 Pag: 14

Direzione Provinciale di Agrigento
Ufficio Provinciale - Territorio
Servizi Catastrali

11. Immobili siti nel Comune di AGRIGENTO (Codice A089) - Catasto dei Terreni

N.	DATI IDENTIFICATIVI				DATI DI CLASSAMENTO				ALTRE INFORMAZIONI		
	Foglio	Particella	Sub	Porz	Qualità Classe	Superficie(mq) ha are ca	Deduz.	Reddito Dominicale	Agrario	Dati derivanti da	Dati ulteriori
1	175	2967		-	SEMINAT IVO	10 59		Euro 3,28	Euro 1,37	FRAZIONAMENTO del 12/04/2006 protocollo n. AG0055079 in atti dal 12/04/2006 (n. 55079 I/2006)	
2	175	2968		-	SEMINAT IVO	26 81		Euro 8,51	Euro 3,46	FRAZIONAMENTO del 12/04/2006 protocollo n. AG0055079 in atti dal 12/04/2006 (n. 55079 I/2006)	

Totale: Superficie 37.40 Redditi: Dominicale Euro 11,59 Agrario Euro 4,83

Intestazione degli immobili indicati al n. 11

N.	DATI ANAGRAFICI	CODICE FISCALE	DIRITTI E ONERI REALI
1			(1) Proprietà per 1/1

12. Immobili siti nel Comune di AGRIGENTO (Codice A089) - Catasto dei Terreni

N.	DATI IDENTIFICATIVI				DATI DI CLASSAMENTO				ALTRE INFORMAZIONI		
	Foglio	Particella	Sub	Porz	Qualità Classe	Superficie(mq) ha are ca	Deduz.	Reddito Dominicale	Agrario	Dati derivanti da	Dati ulteriori
1	175	3103		-	SEMINAT IVO	06 41		Euro 1,99	Euro 0,83	FRAZIONAMENTO del 12/04/2006 protocollo n. AG0054721 in atti dal 12/04/2006 (n. 54721 I/2006)	
2	175	3104		-	SEMINAT IVO	01 09		Euro 0,54	Euro 0,14	FRAZIONAMENTO del 12/04/2006 protocollo n. AG0054721 in atti dal 12/04/2006 (n. 54721 I/2006)	

**Visura per soggetto
limitata ad un comune**

Situazione degli atti informatizzati al 27/06/2017

Direzione Provinciale di Agrigento
Ufficio Provinciale - Territorio
Servizi Catastali

Totale: Superficie 07.50 Redditi: Dominicale Euro 2,33 Agrario Euro 0,97

Intestazione degli immobili indicati al n. 12

N.	DATI ANAGRAFICI		CODICE FISCALE	DIRITTI E ONERI REALI
1	[REDACTED]		[REDACTED]	(1) Proprietà per 1/1

15. Immobili siti nel Comune di AGRIGENTO (Codice A089) - Catasto dei Terreni

N.	DATI IDENTIFICATIVI			DATI DI CLASSAMENTO			ALTRE INFORMAZIONI		
	Foglio	Particella	Sub Pozz	Qualità Classe	Superficie (mq)	Deduz.	Reddito	Dati derivanti da	Dati ulteriori
1	173	3105	-	SEMINAT IVO	3	06 50	Dominicale Euro 2,01	Agrario Euro 0,84	FRAZIONAMENTO del 12/04/2006 protocollo n. AG0054721 in atti dal 12/04/2006 (n. 54721/I/2006)
2	173	3106	-	SEMINAT IVO	3	01 00	Dominicale Euro 0,51	Agrario Euro 0,13	FRAZIONAMENTO del 12/04/2006 protocollo n. AG0054721 in atti dal 12/04/2006 (n. 54721/I/2006)

Totale: Superficie 07.50 Redditi: Dominicale Euro 2,32 Agrario Euro 0,97

Intestazione degli immobili indicati al n. 13

N.	DATI ANAGRAFICI		CODICE FISCALE	DIRITTI E ONERI REALI
1	[REDACTED]		[REDACTED]	(1) Proprietà per 1/1

Data: 27/06/2017 - Ora: 15.16.25

Segue

Visura per soggetto

limitata ad un comune

Situazione degli atti informatizzati al 27/06/2017

Visura n. 1224890 Pag. 16

Direzione Provinciale di Agrigento
Ufficio Provinciale - Territorio
Servizi Catastrali

14. Immobili siti nel Comune di AGRIGENTO (Codice A089) - Catasto dei Terreni

N.	DATI IDENTIFICATIVI				DATI DI CLASSAMENTO				ALTRE INFORMAZIONI	
	Foglio	Particella	Sub	Porz	Qualità Classe	Superficie(m²)	Deduz.	Reddito	Dati derivanti da	Dati ulteriori
1	175	3107	-	-	SEMINAT IVO	06 50		Dominicale Euro 2,01 Agrario Euro 0,84	FRAZIONAMENTO del 12/04/2006 protocollo n. AG0054721 in atti del 12/04/2006 (n. 54721.1/2006)	
2	175	3108	-	-	SEMINAT IVO	01 50		Dominicale Euro 0,46 Agrario Euro 0,19	FRAZIONAMENTO del 12/04/2006 protocollo n. AG0054721 in atti del 12/04/2006 (n. 54721.1/2006)	

Totale: Superficie 08,00 Redditi: Dominicale Euro 2,47 Agrario Euro 1,03

Intestazione degli immobili indicati al n. 14

N.	DATI ANAGRAFICI	CODICE FISCALE	DIRITTI E ONERI REALI
1			(1) Proprietà per 1/1

15. Immobili siti nel Comune di AGRIGENTO (Codice A089) - Catasto dei Terreni

N.	DATI IDENTIFICATIVI				DATI DI CLASSAMENTO				ALTRE INFORMAZIONI	
	Foglio	Particella	Sub	Porz	Qualità Classe	Superficie(m²)	Deduz.	Reddito	Dati derivanti da	Dati ulteriori
1	175	3109	-	-	SEMINAT IVO	06 50		Dominicale Euro 2,01 Agrario Euro 0,84	FRAZIONAMENTO del 12/04/2006 protocollo n. AG0054721 in atti del 12/04/2006 (n. 54721.1/2006)	
2	175	3110	-	-	SEMINAT IVO	01 50		Dominicale Euro 0,46 Agrario Euro 0,19	FRAZIONAMENTO del 12/04/2006 protocollo n. AG0054721 in atti del 12/04/2006 (n. 54721.1/2006)	

Visura n. T224890 Pag. 16

Visura per soggetto

Data: 27/06/2017 - Ora: 15:16:25
Visura n. T224890 Pag. 17

Visura per soggetto
limitata ad un comune
Situazione degli atti informatizzati al 27/06/2017

Direzione Provinciale di Agrigento
Ufficio Provinciale - Territorio
Servizi Catastrali

Totale: Superficie 08.00 Redditi: Dominicale Euro 2,47 Agrario Euro 1,03

Intestazione degli immobili indicati al n. 15

N.	DATI ANAGRAFICI		CODICE FISCALE	DIRITTI E ONERI REALI
1				(1) Proprietà per 1/1

16. Immobili siti nel Comune di AGRIGENTO (Codice A.089) - Catasto dei Terreni

N.	DATI IDENTIFICATIVI			DATI DI CLASSAMENTO			ALTRE INFORMAZIONI				
	Foglio	Particella	Sub	Perz	Qualità	Class	Superficie(m ²)	Deduc.	Reddito	Dati derivanti da	Dati ulteriori
1	173	5111	-	-	SEMINAT IVO	3	06 50		Dominicale Euro 2,01	Agrario Euro 0,84	FRAZIONAMENTO del 12/04/2006 protocollo n. AG0054721 in atti dal 12/04/2006 (n. 54721.1/2006)
2	173	5112	-	-	SEMINAT IVO	3	01 50		Euro 0,46	Euro 0,19	FRAZIONAMENTO del 12/04/2006 protocollo n. AG0054721 in atti dal 12/04/2006 (n. 54721.1/2006)

Totale: Superficie 08.00 Redditi: Dominicale Euro 2,47 Agrario Euro 1,03

Intestazione degli immobili indicati al n. 16

N.	DATI ANAGRAFICI		CODICE FISCALE	DIRITTI E ONERI REALI
1				(1) Proprietà per 1/1

Visura per soggetto

Visura per soggetto
limitata ad un comune

Situazione degli atti informatizzati al 27/06/2017

Visura n.: T224890 Pag. 18

Direzione Provinciale di Agrigento
Ufficio Provinciale - Territorio
Servizi Catastrali

Visura n.: T224890 Pag. 19

Segue

Data 27/06/2017 - Ora 15.16.25

17. Immobili siti nel Comune di AGRIGENTO (Codice A089) - Catasto dei Terreni

N.	DATI IDENTIFICATIVI				DATI DI CLASSAMENTO				ALTRE INFORMAZIONI		
	Foglio	Particella	Sub	Fozz	Quantità	Classe	Superficie (mq)	Deduz.	Reddito	Dati derivanti da	Dati ulteriori
1	173	5115		-	SEMINAT IVO	3	06	00	Dominicale Euro 1,86	Agrario Euro 0,77	FRAZIONAMENTO del 12/04/2006 protocollo n. AG0054721 in atti dal 12/04/2006 (n. 54721/L2006)
2	173	5114		-	SEMINAT IVO	3	01	50	Euro 0,46	Euro 0,19	FRAZIONAMENTO del 12/04/2006 protocollo n. AG0054721 in atti dal 12/04/2006 (n. 54721/L2006)

Totale: Superficie 07.50 Redditi: Dominicale Euro 2,32 Agrario Euro 0,96

Intestazione degli immobili indicati al n. 17

N.	DATI ANAGRAFICI	CODICE FISCALE	DIRITTI E ONERI REALI
1			(1) Proprietà per 1/1

18. Unità Immobiliari site nel Comune di AGRIGENTO (Codice A089) - Catasto dei Fabbricati

N.	DATI IDENTIFICATIVI				DATI DI CLASSAMENTO				ALTRE INFORMAZIONI				
	Sezione Urbana	Foglio	Particella	Sub	Zona	Micro	Categoria	Classe	Consistenza	Superficie Catastrale	Rendita	Indirizzo	Dati ulteriori
1		173	5303	1			in corso di costruz.					Dati derivanti da VIA BORIS GIULIANO SNC piano: SI-T-1: VARIAZIONE del 05/06/2012 protocollo n. AG0148486 in atti dal 05/06/2012 VERIFICA STATO ATTUALE U.I. (n. 11002.1/2012)	Annotazione
2				2									

Visura n.: T224890 Pag. 18

Visura per soggetto

Data: 27/06/2017 - Ora: 15.16.25 - Segue

Visura n.: T224890 Pag. 19

Visura per soggetto

limitata ad un comune

Situazione degli atti informatizzati al 27/06/2017

Direzione Provinciale di Agrigento
Ufficio Provinciale - Territorio
Servizi Catastrali

Immobile 1: Annotazione: di stadio: stato dell'unità confermato con dichiarazione sostitutiva di atto di notorietà prot. n. 139274 del 28/05/2012

Intestazione degli immobili indicati al n. 18

N.	1	DIRITTI E ONERI REALI	CODICE FISCALE	(3) Proprietà per 1000/1000
DATI DERIVANTI DA COSTITUZIONE del 13/07/2010 protocollo n. AG0224447 in atti del 13/07/2010 Registrazione: COSTITUZIONE (n. 5099.1/2010)				

19. Unità Immobiliari site nel Comune di AGRIGENTO (Codice A.089) - Catasto dei Fabbricati

N.	DATI IDENTIFICATIVI				DATI DI CLASSAMENTO				ALTRE INFORMAZIONI				
	Sezione Urbana	Foglio	Particella	Sub	Zona Cens.	Micro Zona	Categoria	Classe	Consistenza	Superficie Catastrale	Rendita	Indirizzo	Dei ulteriori
1		175	3304	1			in corso di costruz.					VIA BORIS GIULIANO SNC pieno: SI-T-1: VARIAZIONE del 05/06/2012 protocollo n. AG0148484 in atti del 05/06/2012 VERIFICA STATO ATTUALE U.L. (n. 10999.1/2012)	Annotazione
				2									

Immobile 1: Annotazione: di stadio: stato dell'unità confermato con dichiarazione sostitutiva di atto di notorietà prot. n. 139279 del 28/05/2012

Data: 27/06/2017 - Ora: 15.16.25
 Visura n.: T224890 Pag: 21

Visura per soggetto

Visura per soggetto
 limitata ad un comune

Situazione degli atti informatizzati al 27/06/2017

Visura n.: T224890 Pag: 20

Intestazione degli immobili indicati al n. 19

DATI ANAGRAFICI		CODICE FISCALE		DIRITTI E ONERI REALI	
[REDACTED]		[REDACTED]		(1) Proprietà per 1000/1000	
DATI DERIVANTI DA COSTITUZIONE del 15/07/2010 protocollo n. AG0224450 in atti dal 15/07/2010 Registrazione: COSTITUZIONE (n. 3100.1/2010)					

20. Unità Immobiliari site nel Comune di AGRIGENTO (Codice A089) - Catasto dei Fabbricati

N.	DATI IDENTIFICATIVI					DATI DI CLASSAMENTO					ALTRE INFORMAZIONI	
	Sezione Urbana	Foglio	Particella	Sub	Zona Cons. Zona Micro	Categoria	Classe	Consistenza	Superficie Catastale	Rendita	Indirizzo	Dati ulteriori
1		175	3506	1		in corso di costruz.					VIA BORIS GIULIANO SNC piano: S1-T-1; VARIAZIONE del 05/06/2012 protocollo n. AG0149466 in atti dal 05/06/2012 VERIFICA STATO ATTUALE U.I. (n. 10995.1/2012)	Amministrazione
2												

Immobile 1: Annotazione: di stadio: stato dell'unità confermato con dichiarazione sostitutiva di atto di notorietà prot. n. 139297 del 28/05/2012

Intestazione degli immobili indicati al n. 20

DATI ANAGRAFICI		CODICE FISCALE		DIRITTI E ONERI REALI	
[REDACTED]		[REDACTED]		(1) Proprietà per 1000/1000	
DATI DERIVANTI DA COSTITUZIONE del 13/07/2010 protocollo n. AG0224455 in atti dal 13/07/2010 Registrazione: COSTITUZIONE (n. 3101.1/2010)					

Visura n. 1224890 Pag. 20

Visura per soggetto

Data: 27/06/2017 - Ora: 15:06.25

Visura n. 1224890 Pag. 21

Visura per soggetto
limitata ad un comune

Situazione degli atti informatizzati al 27/06/2017

Direzione Provinciale di Agrigento
Ufficio Provinciale - Territorio
Servizi Catastrali

21. Unità Immobiliari site nel Comune di AGRIGENTO (Codice A089) - Catasto dei Fabbricati

N.	DATI IDENTIFICATIVI				DATI DI CLASSAMENTO				ALTRE INFORMAZIONI				
	Sezione Urbana	Foglio	Particella	Sub	Zona Cons. Zona	Macro	Categoria	Classe	Consistenza	Superficie Catastrale	Rendita	Indirizzo	Dati ulteriori
1		175	5307	1			in corso di costruz.					Dati derivanti da	Atto di
				2								VIA BORIS GIULIANO SNC piano: S1-F1; VARIAZIONE del 05/06/2012 protocollo n. AG0148472 in atti dal 05/06/2012 VERIFICA STATO ATTUALE U.L. (n. 10997.1/2012)	Atto di

Immobile 1: Annotazione: di stadio: stato dell'unità: confermato con dichiarazione sostitutiva di atto di notorietà prot. n. 159296 del 28/05/2012

Intestazione degli immobili indicati al n. 21

N.	DATI ANAGRAFICI	CODICE FISCALE	DIRITTI E ONERI REALI
1			(1) Proprietà per 1000/1000
DATI DERIVANTI DA COSTITUZIONE del 13/07/2010 protocollo n. AG0224457 in atti dal 13/07/2010 Registrazione: COSTITUZIONE (n. 3102.1/2010)			

Visura per soggetto

Data: 27/06/2017 - Ora: 15:16:25
 Visura n.: T224890 Pag: 23

Segue

Visura per soggetto
 limitata ad un comune
 Situazione degli atti informatizzati al 27/06/2017

Dirazione Provinciale di Agrigento
 Ufficio Provinciale - Territorio
 Servizi Catastrali

Visura n.: T224890 Pag: 22

22. Unità Immobiliari site nel Comune di AGRIGENTO (Codice A089) - Catasto dei Fabbricati

N.	DATI IDENTIFICATIVI				DATI DI CLASSAMENTO				ALTRE INFORMAZIONI				
	Sezione Urbana	Foglio	Particella	Sub	Zona Cens.	Micro Zona	Categoria	Classe	Consistenza	Superficie Catastrale	Rendita	Infeudato	Dati ulteriori
1		173	3308	1			in corso di costruz.					Dati derivanti da	Assestazione
				2								VIA BORIS GIULIANO SNC piano: S1-T1; VARIAZIONE del 05/06/2012 protocollo n. AG0148460 in atti del 05/06/2012 VERIFICA STATO ATTUALE U.I. (n. 10993.1/2012)	

Immobile 1: Annotazione: di stadio: stato dell'unità' confermato con dichiarazione sostitutiva di atto di notorietà' prot. n. 139298 del 28/05/2012

Intestazione degli immobili indicati al n. 22

N.	DATI ANAGRAFICI	CODICE FISCALE	DIRITTI E ONERI REALI
1			(1) Proprietà per 1000/1000
DATI DERIVANTI DA COSTITUZIONE del 13/07/2010 protocollo n. AG0224463 in atti del 13/07/2010 Registrazione COSTITUZIONE (n. 3103.1/2010)			

Visura per soggetto
limitata ad un comune

Situazione degli atti informatizzati al 27/06/2017

Direzione Provinciale di Agrigento
Ufficio Provinciale - Territorio
Servizi Catastrali

23. Unità Immobiliari site nel Comune di AGRIGENTO (Codice A089) - Catasto dei Fabbricati

N.	DATI IDENTIFICATIVI				DATI DI CLASSAMENTO				ALTRE INFORMAZIONI				
	Sezione Urbana	Foglio	Particella	Sub	Zone Cens.	Micro Zone	Categoria	Classe	Consistenza	Superficie Catastrale	Rendita	Indirizzo	Dati ulteriori
1	173	3517	1				in corso di costruz.					VIA BORIS GIULIANO SNC piano: S1-I-I- VARIAZIONE del 05/06/2012 protocollo n. AG0147449 in atti dal 05/06/2012 VERIFICA STATO ATTUALE U. I. (n. 10845.1/2012)	Riserve Ammortamento
				2									

Immobile 1: Riserve: 1 Atti passaggi intermedi non esistenti

Annotazione: di stadio: stato dell'unità' confermato con dichiarazione sostitutiva di atto di notorietà prot. n. 159307 del 28/05/2012

Intestazione degli immobili indicati al n. 23

N.	DATI ANAGRAFICI	CODICE FISCALE	DIRITTI E ONERI REALI
1			(1) Proprietà per 1000/1000
DATI DERIVANTI DA VOLIURA D'UFFICIO del 15/07/2010 protocollo n. AG0224507 in atti dal 13/07/2010 Sede: AGRIGENTO Registrazione: Sede: (n. 11225.1/2010)			

Agrigento
 Direzione Provinciale di Agrigento
 Ufficio Provinciale - Territorio
 Servizi Catastrali

Visura per soggetto
 /limitata ad un comune
Situazione degli atti informatizzati al 27/06/2017

DATA: 27/06/2017 - Ora: 15.16.26
 Visura n.: T224890 Pagr: 24

Segue

24. Unità Immobiliari site nel Comune di AGRIGENTO (Codice A089) - Catasto dei Fabbricati

N.	DATI IDENTIFICATIVI				DATI DI CLASSAMENTO				ALTRE INFORMAZIONI				
	Sezione Urbana	Foglio	Particella	Sub	Zona Cens.	Micro Zona	Categoria	Classe	Consistenza	Superficie Catastrale	Rendita	Indirizzo	Dati ulteriori
1		175	3314	1			in corso di costruz.					VIA BORIS GIULIANO SNC piano: S1-T1; VARIAZIONE del 05/06/2012 protocollo n. AG0147978 in atti dal 05/06/2012 VERIFICA STATO ATTUALE U. I. (n. 10900.L2012)	Riserve Ammortazione
				2									

Immobile 1: Riserve: 1 Atti passaggi intermedi non esistenti

Annotazione: di stadio: stato dell'unità confermato con dichiarazione sostitutiva di atto di notorietà prot. n. 139500 del 28/05/2012

Intestazione degli immobili indicati al n. 24

N.	DATI ANAGRAFICI	CODICE FISCALE	DIRITTI ONERI REALI
1			(1) Proprietà per 1000/1000
DATI DERIVANTI DA VOLIURA D'UFFICIO del 13/07/2010 protocollo n. AG0224506 in atti dal 13/07/2010 Sede: AGRIGENTO Registrazione: Sede: (n. 11226.L2010)			

**Visura per soggetto
limitata ad un comune**

Situazione degli atti informatizzati al 27/06/2017

Visura n.: T224890 Pagr. 25
Data: 27/06/2017 Ora: 15:16:26

Direzione Provinciale di Agrigento
Ufficio Provinciale - Territorio
Servizi Catastrali

25. Unità Immobiliari site nel Comune di AGRIGENTO (Codice A089) - Carzato dei Fabbricati

N.	DATI IDENTIFICATIVI				DATI DI CLASSAMENTO				ALTRE INFORMAZIONI				
	Sezione Urbanica	Foglio	Particella	Sub	Zona Cons.	Micro Zona	Categoria	Classe	Consistenza	Superficie Catastrale	Rendita	Indirizzo	Dati ulteriori
1		173	3315	1			in corso di costruz.					VIA BORIS GIULIANO SNC piano: S1-F1- VARIAZIONE del 05/06/2012 protocollo n. AG0147457 in atti dal 05/06/2012 VERIFICA STATO ATTUALE U.I. (n. 10847.1/2012)	Riserve Ammortamento
				2									

Immobile 1: Riserve:

1. Atti passaggi intermedi non esistenti

Annotazione:

di stazio: stato dell'unita' confermato con dichiarazione sostitutiva di atto di notorietà prot. n. 139301 del 28/05/2012

Intestazione degli immobili indicati al n. 25

N.	DATI ANAGRAFICI	CODICE FISCALE	DIRITTI E ONERI REALI
1			(1) Proprietà per 1000/1000
DATI DERIVANTI DA	VOLTURA D'UFFICIO del 15/07/2010 protocollo n. AG0224505 in atti dal 15/07/2010 Sede: AGRIGENTO Registrazione: Sede (n. 11227.1/2010)		

Visura per soggetto

Data: 27/06/2017 - Ora: 15.16.26
 Visura n.: T224890 Pagr: 27

Segue

Visura per soggetto
 limitata ad un comune

Direzione Provinciale di Agrigento
 Ufficio Provinciale - Territorio
 Servizi Catastrali

Data: 27/06/2017 - Ora: 15.16.26
 Visura n.: T224890 Pagr: 26

Segue

Situazione degli atti informatizzati al 27/06/2017

26. Unità Immobiliari site nel Comune di AGRIGENTO (Codice A.089) - Catasto dei Fabbricati

N.	DATI IDENTIFICATIVI				DATI DI CLASSAMENTO				ALTRE INFORMAZIONI				
	Sezione Urbana	Foglio	Particella	Sub	Zona Cons.	Micro Zona	Categoria	Classe	Consistenza	Superficie Catastrale	Rendita	Indirizzo	Dati ulteriori
1		175	5316	1			in corso di costruz.					Dati derivanti da	Riserve Annotazione
				2								VIA BORIS GIULIANO SNC piano: S1-T1; VARIAZIONE del 05/06/2012 protocollo n. AG0147451 in atti dal 05/06/2012 VERIFICA STATO ATTUALE U.I. (n. 10846.1/2012)	

Immobile 1: Riserve: 1 Atti passaggi intermedi non esistenti

Annotazione: di studio: stato dell'unità' confermato con dichiarazione sostitutiva di atto di notorietà prot. n. 139304 del 28/05/2012

Intestazione degli immobili indicati al n. 26

N.	DATI ANAGRAFICI	CODICE FISCALE	DIRITTI E ONERI REALI
1	VOLITURA D'UFFICIO del 15/07/2010 protocollo n. AG0224904 in atti dal 15/07/2010 Sede: AGRIGENTO Registrazione: Sede: (n. 11238.1/2010)		(1) Proprietà per 1000/1000

**Visura per soggetto
limitata ad un comune**

Situazione degli atti informatizzati al 27/06/2017

Visura n.: T224890 Pag: 27
Data: 27/06/2017 - Ora: 15:16:26 Segue

Direzione Provinciale di Agrigento
Ufficio Provinciale - Territorio
Servizi Catastrali

27. Unità Immobiliari site nel Comune di AGRIGENTO (Codice A089) - Catasto dei Fabbricati

N.	DATI IDENTIFICATIVI				DATI DI CLASSAMENTO				ALTRE INFORMAZIONI				
	Sezione Urbana	Foglio	Particella	Sub	Zona Cens.	Micro Zona	Categoria	Classe	Consistenza	Superficie Catastrale	Rendita	Indirizzo	Dati ulteriori
1		173	3295	1			in corso di costruz.					VIA BORIS GIULIANO SNC piano: S1-F1: VARIAZIONE del 05/06/2012 protocollo n. AG0147447 in atti dal 05/06/2012 VERIFICA STATO ATTUALE U.I. (n. 10844.1/2012)	Riserve Annotazione

Immobile 1: Riserve:
Annotazione: 1 Atti passaggi intermedi non esistenti di stadio: stato dell'unità' confermato con dichiarazione sostitutiva di atto di notorietà' prot. n. 139309 del 28/05/2012

Intestazione degli immobili indicati al n. 27

N.	DATI ANAGRAFICI	CODICE FISCALE	DIRITTI E ONERI REALI
1			(1) Proprietà' per 1000/1000
	VOLTURA D'UFFICIO del 14/07/2010 protocollo n. AG0225792 in atti dal 14/07/2010 Sede: AGRIGENTO Registrazione: Sede (n. 11285.1/2010)		

Visura per soggetto

Data: 27/06/2017 - Ora: 15.16.26
 Visura n.: T224890 Pag: 29

Visura per soggetto
 limitata ad un comune

Data: 27/06/2017 - Ora: 15.16.26
 Visura n.: T224890 Pag: 28

Situazione degli atti informatizzati al 27/06/2017

28. Unità Immobiliari site nel Comune di AGRIGENTO(Codice A.089) - Catasto dei Fabbricati

N.	DATI IDENTIFICATIVI						DATI DI CLASSAMENTO				ALTRE INFORMAZIONI		
	Sezione Urbana	Foglio	Particella	Sub	Zona Cens.	Micro Zona	Categoria	Classe	Consistenza	Superficie Catastrale	Rendita	Indirizzo	Dati ulteriori
1		175	3301	1			in corso di costruz.					Dati derivanti da VIA.PORIS GIULIANO SNC piano: S1-T1; VARIAZIONE del 05/06/2012 protocollo n. AG0148303 in atti dal 05/06/2012 VERIFICA STATO ATTUALE U. I. (n. 11006.1/2012)	Riserve Ammortamento
				2									

Immobile 1: Riserve: 1 Atti passaggi intermedi non esistenti
 Annotazione: di stadio: stato dell'unita' confermato con dichiarazione sostitutiva di atto di notorietà prot. n. 139252 del 28/05/2012

Intestazione degli immobili indicati al n. 28

N.	DATI ANAGRAFICI	CODICE FISCALE	DIRITTI E ONERI REALI
1	[REDACTED]	[REDACTED]	(1) Prot. n. per 10007/000
DATI DERIVANTI DA			
	VOLITURA D'UFFICIO del 14/07/2010 protocollo n. AG0225782 in atti dal 14/07/2010 Sede: AGRIGENTO Registrazione: Sede: (n. 11286.1/2010)		

Visura per soggetto
 limitata ad un comune
 Situazione degli atti informatizzati al 27/06/2017

Direzione Provinciale di Agrigento
 Ufficio Provinciale - Territorio
 Servizi Catastali

29. Unità Immobiliari site nel Comune di AGRIGENTO (Codice A089) - Catasto dei Fabbricati

N.	DATI IDENTIFICATIVI				DATI DI CLASSAMENTO				ALTRE INFORMAZIONI				
	Sezione Urbana	Foglio	Particella	Sub	Zona Cens.	Micro Zona	Categoria	Classe	Consistenza	Superficie Catastale	Rendita	Indirizzo	Dati ulteriori
1		173	5302	1			in corso di costruz.					VIA BORIS GIULIANO SNC piano: S1-F1; VARIAZIONE del 05/06/2012 Protocollo n. AG0148488 in atti del 05/06/2012 VERIFICA STATO ATTUALE U.I. (n. 11004.1/2012)	Riserve-Ammortamento
				2									

Immobile 1: Riserve: 1 Atti passaggi intermedi non esistenti
 Annotazione: di stadio: stato dell'unità' confermato con dichiarazione sostitutiva di atto di notorietà prot. n. 139267 del 28/05/2012

Intestazione degli immobili indicati al n. 29

N.	DATI ANAGRAFICI	CODICE FISCALE	DIRITTI E ONERI REALI
1			(1) Provvis. per 1000/1000
DATI DERIVANTI DA VOLIURA D'UFFICIO del 14/07/2010 protocollo n. AG0225774 in atti del 14/07/2010 Sede: AGRIGENTO Registrazione: Sede: (n. 11287.1/2010)			

Data: 27/06/2017 - Ora: 15.16.26 Segue

Visura n.: T224890 Pagr. 30

Visura per soggetto limitata ad un comune Situazione degli atti informatizzati al 27/06/2017

Direzione Provinciale di Agrigento
Ufficio Provinciale - Territorio
Servizi Catastrali

30. Unità Immobiliari site nel Comune di AGRIGENTO (Codice A089) - Catasto dei Fabbricati

N.	DATI IDENTIFICATIVI				DATI DI CLASSAMENTO				ALTRE INFORMAZIONI				
	Sezione Urbana	Foglio	Particella	Sub	Zona Cons.	Milero Zona	Categoria	Classe	Consistenza	Superficie Catastrale	Rendita	Indirizzo	Dati titolari
1		173	3294	I 2			in corso di costruz.					VIA BORIS GIULIANO SNC piano: S1-T-1; VARIAZIONE del 05/06/2012 protocollo n. AG0147437 in atti del 05/06/2012 VERIFICA STATO ATTUALE U. I. (n. 10842.1/2012)	Riserve Annotazione

Immobile 1: Riserve: 1 Ani passaggi inremedi non esistenti

Annotazione: di stadio; stato dell'unita' confermato con dichiarazione sostitutiva di atto di notorietà prot. n. 139510 del 28/05/2012

Intestazione degli immobili indicati al n. 30

N.	DATI ANAGRAFICI	CODICE FISCALE	DIRITTI E ONERI REALI
1	[REDACTED]	[REDACTED]	(1) Prendi per 1000/1000
DALL'DERVANTI DA VOLTURA D'UFFICIO del 14/07/2010 protocollo n. A.G025769 in atti del 14/07/2010 Sede: AGRIGENTO Registrazione: Sede: (n. 11288.1/2010)			

Data: 27/06/2017 - Ora: 15.16.26 Fine

Visura n.: T224890 Pag: 31

Visura per soggetto limitata ad un comune Situazione degli atti informatizzati al 27/06/2017

Direzione Provinciale di Agrigento
Ufficio Provinciale - Territorio
Servizi Catastali

31. Unità Immobiliari site nel Comune di AGRIGENTO (Codice A089) - Catasto dei Fabbricati

N.	DATI IDENTIFICATIVI				DATI DI CLASSAMENTO				ALTRE INFORMAZIONI				
	Sezione Urbana	Foglio	Particella	Sub	Zona Cons.	Micro Zona	Categoria	Classe	Consistenza	Superficie Catastrale	Rendita	Indirizzo	Dati ulteriori
1		173	5309	1		in corso di costruz.						VIA BORIS GIULIANO SNC piano: S1-T1; VARIAZIONE del 05/06/2012 protocollo n. AG0148449 in atti del 05/06/2012 VERIFICA STATO ATTUALE U.I. (n. 10991.I/2012)	Annotazione
				2									

Innebbile 1: Annotazione: di stadio: stato dell'unita' confermato con dichiarazione sostitutiva di atto di notorietà prot. n. 139299 del 28/05/2012

Intestazione degli immobili indicati al n. 31

N.	DATI ANAGRAFICI	CODICE FISCALE	DIRITTI E ONERI REALI
1			(1) Proprietà per 1000/1000
DATI DERIVANTI DA COSTITUZIONE del 15/07/2010 protocollo n. AG0226591 in atti del 15/07/2010 Registrazione: COSTITUZIONE (n. 3172.I/2010)			



Totale Generale: Superficie 05.35.00 Redditi: Dominicale Euro 165,76 Agrario Euro 69,11
Unità immobiliari n. 97 Tributi erariali: Euro 9,00


Visura telematica

* Codice Fiscale Validato in Anagrafe Tributaria











ASTE
GIUDIZIARIE®

ASTE
GIUDIZIARIE®




ASTE
GIUDIZIARIE®

ASTE
GIUDIZIARIE®


ASTE
GIUDIZIARIE®

ASTE
GIUDIZIARIE®



ASTE
GIUDIZIARIE®


ASTE
GIUDIZIARIE®



ASTE
GIUDIZIARIE®

ASTE
GIUDIZIARIE

ASTE
GIUDIZIARIE




ASTE
GIUDIZIARIE

ASTE
GIUDIZIARIE


ASTE
GIUDIZIARIE

ASTE
GIUDIZIARIE





ASTE
GIUDIZIARIE

ASTE
GIUDIZIARIE



ASTE
GIUDIZIARIE



ARCA DA BOLLO
00037718 00004721 00000001
00010680 20/08/2017 10:57:36
3578-00029 85AC37AE2DA03
10E11E1CA7190 0116102427029



ARCA DA BOLLO
00037718 00004721 00000001
00010680 20/08/2017 10:57:36
3578-00029 85AC37AE2DA03
10E11E1CA7190 0116102427029



ARCA DA BOLLO
00037718 00004721 00000001
00010680 20/08/2017 10:57:36
3578-00029 85AC37AE2DA03
10E11E1CA7190 0116102427029




ARCA DA BOLLO
00037718 00004721 00000001
00010680 20/08/2017 10:57:36
3578-00029 85AC37AE2DA03
10E11E1CA7190 0116102427029



ARCA DA BOLLO
00037718 00004721 00000001
00010680 20/08/2017 10:57:36
3578-00029 85AC37AE2DA03
10E11E1CA7190 0116102427029



ARCA DA BOLLO
00037718 00004721 00000001
00010680 20/08/2017 10:57:36
3578-00029 85AC37AE2DA03
10E11E1CA7190 0116102427029



ASTE
GIUDIZIARIE

ASTE



ASTE
GIUDIZIARIE

ASTE
GIUDIZIARIE

ASTE
GIUDIZIARIE



ASTE
GIUDIZIARIE

ASTE
GIUDIZIARIE

ASTE
GIUDIZIARIE





ASTE
GIUDIZIARIE



ASTE
GIUDIZIARIE

ASTE
GIUDIZIARIE



ASTE
GIUDIZIARIE





La sottoscritta Architetto Leandra Battaglia, iscritta all'Ordine degli Architetti Pianificatori Paesaggisti e Conservatori della Provincia di Palermo al n°5076 e con studio in Palermo – via Q. Sella n°51, in data 13/07/2013 ha ricevuto incarico e mandato dal Dott. Avv. Alessandro Sciortino, n.q. di Commissario Liquidatore della [REDACTED] giusto Decreto Assessorato Regionale alle Attività Produttive n°837/GAB del 17/07/2012, di effettuare una perizia tecnico-estimativa del programma costruttivo sito in Agrigento – c.da Cugno Sala.

In data 30/06/2017 la scrivente ha consegnato al Dott. Avv. Alessandro Sciortino la perizia tecnico-estimativa giurata presso l'Ufficio del Giudice di Pace di Palermo in data 29/06/2017 R.G.9345/17.

Ad integrazione del predetto incarico, con la presente, la scrivente indica e definisce il valore di ogni singolo lotto in riferimento al riparto percentuale "tipo" e allo stato di avanzamento dei lavori di ognuno, riportati nella citata perizia.

Pertanto si riportano di seguito i valori dei vari lotti:

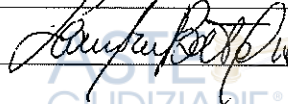

- | | |
|--------------------------|--------------------------|
| - lotto 61: € 76.600,00; | - lotto 72: € 6.000,00; |
| - lotto 62: € 76.600,00; | - lotto 73: € 6.000,00; |
| - lotto 63: € 73.200,00; | - lotto 74: € 6.000,00; |
| - lotto 64: € 73.200,00; | - lotto 75: € 0,00; |
| - lotto 65: € 79.500,00; | - lotto 76: € 0,00; |
| - lotto 66: € 79.500,00; | - lotto 77: € 0,00; |
| - lotto 67: € 21.000,00; | - lotto 78: € 0,00; |
| - lotto 68: € 21.000,00; | - lotto 79: € 0,00; |
| - lotto 69: € 21.000,00; | - lotto 80: € 0,00; |
| - lotto 70: € 21.000,00; | - lotto 81: € 0,00; |
| - lotto 71: € 6.000,00; | - lotto 82: € 79.500,00; |

- lotto 83: € 79.500,00;	- lotto 102: € 16.000,00;
- lotto 84: € 21.000,00;	- lotto 103: € 16.000,00;
- lotto 85: € 21.000,00;	- lotto 104: € 16.000,00;
- lotto 86: € 21.000,00;	- lotto 105: € 16.000,00;
- lotto 87: € 21.000,00;	- lotto 106: € 0,00;
- lotto 88: € 6.000,00;	- lotto 107: € 91.700,00;
- lotto 89: € 6.000,00;	- lotto 108: € 79.500,00;
- lotto 90: € 6.000,00;	- lotto 109: € 79.500,00;
- lotto 91: € 6.000,00;	- lotto 110: € 23.500,00;
- lotto 92: € 0,00;	- lotto 111: € 23.500,00;
- lotto 93: € 91.700,00;	- lotto 112: € 21.000,00;
- lotto 94: € 79.500,00;	- lotto 113: € 21.000,00;
- lotto 95: € 79.500,00;	- lotto 114: € 21.000,00;
- lotto 96: € 23.500,00;	- lotto 115: € 21.000,00;
- lotto 97: € 23.500,00;	- lotto 116: € 16.000,00;
- lotto 98: € 21.000,00;	- lotto 117: € 16.000,00;
- lotto 99: € 21.000,00;	- lotto 118: € 16.000,00;
- lotto 100: € 21.000,00;	- lotto 119: € 16.000,00;
- lotto 101: € 21.000,00;	- lotto 120: € 0,00.

Tanto riferisce e giudica la sottoscritta in questa integrazione della citata perizia tecnico-estimativa, a completa evasione del ricevuto incarico.

Palermo, 07/09/2017

Arch. Leandra Battaglia

Stampa di prova

Prospetto liquidazione periodica I.V.A. GENN-MARZO 2026

Pagina 1 /2026

ALQ.	ACQUISTO		VENDITE		CORRISPETTIVI	
	Imponibile	Imposta	Imponibile	Imposta	Imponibile	Imposta
4 Aliq. iva 4%	395,36	15,82				
10 Aliq. iva 10%	1.064,37	106,44	27.316,91	2.731,98		
22 Aliq. iva 22%	4.013,19	882,92				
315 Escluso art. 15	15,47					
354 FClart1 L.190/14	900,00					
*** TOTALE	6.388,39	1.005,18	27.316,91	2.731,98		
	7.393,57		30.048,89			

I.V.A. SU VENDITE	(+)	2.731,98
I.V.A. SU ACQUISTI	(-)	1.005,18
IMPOSTA A DEBITO		1.726,80
IMPOSTA A DEB. PER INTERESSI		1.726,80
INTERESSI 1,0% SU IVA DEBITO	(+)	17,27
IMPOSTA DA VERSARE		1.744,07

VERSAMENTO ESEGUITO IL _____ A MEZZO F24 BANCA ABI-CAB



Ditta 264 GINGER DI MAREME CISSE
VIA EMPEDOCLE 19/21
92100 AGRIGENTO

AG

Codice attività 561111 RISTORAZIONE CON SOM
Codice fiscale CSSNYM81C46Z343P
Partita IVA 03153840842

Stampa di prova

Prospetto liquidazione periodica I.V.A. GENN-MARZO 2026

Pagina 1 /2026

ALQ.	ACQUISTO		VENDITE		CORRISPETTIVI	
	Imponibile	Imposta	Imponibile	Imposta	Imponibile	Imposta
4 Aliq. Iva 4%	1.416,69	56,64				
5 Aliq. Iva 5%	17,06	0,86				
10 Aliq. Iva 10%	3.388,70	338,86			34.429,47	3.442,93
22 Aliq. Iva 22%	7.213,44	1.586,97			37,70	8,30
300 Fuori campo IVA	51,43					
315 Escluso art. 15	254,80					
354 FClart1 L.190/14	785,68					
*** TOTALE	13.127,80	1.983,33			34.467,17	3.451,23
	15.111,13				37.918,40	

ALQ.	FATT. ACQ. SOSPESE PAGATE	FA.AC.DIFF. COMP. MESE PREC.(-)	F.AC.DIFF.MESE SUCC.COMP.ATT.(+)
10 Aliq. Iva 10%			568,90
22 Aliq. Iva 22%			346,60
300 Fuori campo IVA			25,00
374 N.I.art.74c.1-2			420,00
*** TOTALE			1.310,50
			133,14

I.V.A. SU CORRISPETTIVI	(+)	3.451,23	
I.V.A. SU ACQUISTI	(-)	2.116,47	
IMPOSTA A DEBITO		1.334,76	
IMPOSTA A DEB. PER INTERESSI		1.334,76	
INTERESSI 1,0% SU IVA DEBITO	(+)	13,35	
IMPOSTA DA VERSARE		1.348,11	VERSAMENTO ESEGUITO IL ____ A MEZZO F24 BANCA ABI-CAB

ATTENZIONE - presenti fatture elettroniche in ECONS non contabilizzate nel periodo 01/01/2026 31/03/2026

ASTE GIUDIZIARIE®

ASTE GIUDIZIARIE®

ASTE GIUDIZIARIE®

ASTE GIUDIZIARIE®

ASTE GIUDIZIARIE®

ASTE GIUDIZIARIE®

ASTE GIUDIZIARIE®

ASTE GIUDIZIARIE®

Esporta XML Esporta PDF Stampa

Cedente/prestatore (fornitore)	Cessionario/committente (cliente)
Identificativo fiscale ai fini IVA: DE813860582 Denominazione: Eris Car Design GmbH Regime fiscale: RF18 (altro) Indirizzo: Industriestraße, 51545 21 Comune: Waldbröl Cap: 00000 Nazione: DE	Identificativo fiscale ai fini IVA: IT07130490829 Codice fiscale: 97374770820 Denominazione: Narrabosco ETS Indirizzo: C/da Roccabianca SS.118 km 2,950 Comune: Misilmeri Provincia: PA Cap: 90036 Nazione: IT

Tipologia documento	Art. 73	Numero documento	Data documento	Codice destinatario
FD18 (integrazione per acquisto di beni intracomunitari)		AF01 1/25	20-11-2025	KRRH6B9

Cod. articolo	Descrizione	Quantità	Prezzo unitario	UM	Sconto o magg.	%IVA	Prezzo totale
	Amaca XXL con struttura in acciaio fino a 250 kg Khaki incl. borsa di trasporto ML-Design 490012114;0	1,00	87,02			22,00	87,02

RIEPILOGHI IVA E TOTALI						
esigibilità iva / riferimenti normativi		%IVA	Spese accessorie	Arr.	Totale imponibile	Totale imposta
(esigibilità immediata)		22,00			87,02	19,14
Importo bollo	Bollo Virtuale	Sconto/Maggiorazione	Arr.	Totale documento		
				106,16		

Modalità pagamento	Coordinate Bancarie	Istituto	Data scadenza	Importo
MP05 Bonifico	IBAN IT68Y0306909606100000195233	INTESA SAN PAOLO	20-11-2025	106,16












Esporta XML Esporta PDF Stampa

Cedente/prestatore (fornitore) Identificativo fiscale ai fini IVA: IT07233070825 Codice fiscale: SGNMNG89D62G263Q Cognome nome: SAGONA MARIA ANGELA Regime fiscale: RF19 (Regime forfettario) Indirizzo: CONTRADA GALVAGNO SN Comune: BISACQUINO Provincia: PA Cap: 90032 Nazione: IT	Cessionario/committente (cliente) Identificativo fiscale ai fini IVA: IT07130490829 Codice fiscale: 97374770820 Denominazione: Narrabosco ETS Indirizzo: c/da Roccabianca SS.118 km 2,950 Comune: Misilmeri Provincia: PA Cap: 90036 Nazione: IT
---	---

Tipologia documento	Art. 73	Numero documento	Data documento	Codice destinatario
TD01 (fattura)		2	07-01-2026	KRRH6B9

Cod. articolo	Descrizione	Quantità	Prezzo unitario	UM	Sconto o magg.	%IVA	Prezzo totale
	Spettacolo Narrabosco e lo Schiaccianoci (10/12/25 e 15/12/25)	1,00	136,26	n		N2.2	136,26

RIEPILOGHI IVA E TOTALI						
esigibilità Iva / riferimenti normativi		%IVA	Spese accessoria	Arr.	Totale imponibile	Totale imposta
		N2.2	0,00	0,00	136,26	0
Importo bollo	Bollo Virtuale	Sconto/Maggiorazione		Arr.	Totale documento	
2,00	SI			0,00	136,26	

Dati ritenuta d'acconto	Aliquota ritenuta	Causale	Importo
RT06 (Altro contributo previdenziale)	9,19%	A (decodifica come da modello CU)	12,53

Modalità pagamento	Coordinate Bancarie	Istituto	Data scadenza	Importo
MP05 Bonifico	IBAN IT81B0200832974001218923395			123,73

ASTE GIUDIZIARIE®

ASTE GIUDIZIARIE®

ASTE GIUDIZIARIE®

ASTE GIUDIZIARIE®

ASTE GIUDIZIARIE®

ASTE GIUDIZIARIE®

ASTE GIUDIZIARIE®

ASTE GIUDIZIARIE®