



TRIBUNALE ORDINARIO DI NAPOLI NORD
– UFFICIO ESECUZIONI IMMOBILIARI –
GIUDICE DR. ANTONIO CIRMA

RELAZIONE DI CONSULENZA TECNICA DI UFFICIO



"Omissis"
–contro–
Omissis + 3

LOTTO 6



Luoghi:

Qualiano – via Filippo Turati n. 6 (catastalmente via Filippo Turati snc),
piano 3, int. 6 scala A -Parco Cerqua.



Il presente elaborato è composto da:

- Premessa;
- a) Operazioni Peritali;
- b) Conclusioni;
- Allegati.



• **PREMESSA**

L'ill.mo Giudice dr. Antonio Cirma, letta l'istanza di vendita depositata nella procedura esecutiva immobiliare n. 523/2016; preso atto dell'avvenuto deposito della documentazione prevista dall'art. 567 comma 2 c.p.c., visto l'art. 569 c.p.c.;

ha nominato quale C.T.U (Esperto Stimatore ex art. 568 c.p.c.)

l'arch. Vittorio Merito con studio in Napoli alla via Gennaro Serra n. 75, iscritto all'Albo degli Architetti di Napoli e Provincia con il n° 8415 e all'Albo dei Consulenti tecnici del Tribunale di Napoli con il n° 12034,

L'ill.mo Giudice dr. Antonio Cirma, in data 06.05.2020, ha effettuato il conferimento dell'incarico secondo le seguenti prescrizioni:

- 1) Verifichi, prima di ogni altra attività, la completezza della documentazione di cui all'art. 567, 2° comma c.p.c.: estratto del catasto e certificati delle iscrizioni e trascrizioni relative all'immobile pignorato effettuate a partire dal primo titolo anteriore al ventennio che precede la trascrizione del pignoramento, segnalando immediatamente al giudice ed al creditore pignorante quelli mancanti o inidonei ed **evidenziando le eventuali mancanze e/o carenze.**
- 2) Acquisisca copia del titolo d'acquisto in favore del debitore oppure del suo dante causa, ove il debitore abbia acquistato il bene *iure hereditatis* (se non già risultante dalla documentazione in atti).
- 3) Acquisisca, sempre se non già in atti e ove necessario:
 - a) estratto di matrimonio con annotazioni marginali del debitore attestante lo stato patrimoniale dello stesso al momento dell'acquisto;
 - b) visura camerale storica ove l'intestatario del bene sia una persona giuridica.
- 4) Nella sola ipotesi in cui non vi sia agli atti certificazione notarile, ma solo ipotecaria rilasciata dalla Conservatoria predisponga sulla base della stessa l'elenco delle trascrizioni relative alle vicende traslative del bene pignorato a partire sempre dal primo titolo anteriore al ventennio, nonché l'elenco delle iscrizioni e delle trascrizioni pregiudizievole di qualsiasi tipo ed in ordine cronologico, evidenziando l'eventuale intervenuta estinzione o cancellazione delle stesse; diversamente allegghi alla consulenza copia della certificazione

notarile agli atti .

– B –

Identificazione e descrizione attuale dei beni

1) Proceda all'identificazione dei beni pignorati, previo accesso ai luoghi, all'uopo indicando:

- la loro tipologia, specificando se trattasi di terreno, fabbricato o porzione di esso (appartamento, negozio, deposito autorimessa, etc.);
 - i dati reali ed attuali relativi a: Comune, località, via, numero civico, scala, piano, interno, accesso, indicando, ove divergano da quelli precedentemente indicati nei titoli, nel pignoramento, in catasto, e/o nella documentazione ipocatastale agli atti ex art. 567 c.p.c., le mutazioni intervenute, previa indagine toponomastica;
 - la superficie commerciale ed utile;
 - la loro tipologia e natura, reale e catastale;
 - tutti i riferimenti catastali attuali;
 - almeno tre confini reali, previa verifica di corrispondenza con quelli catastali e con quelli indicati nel titolo di provenienza;
- descriva le ulteriori caratteristiche dei beni;

2) Indichi analiticamente eventuali pertinenze, accessori, parti comuni e condominiali, anche con specifico esame in merito del titolo di provenienza e del regolamento di condominio ove esistente (rispettando anche per le pertinenze tutti i punti di cui sopra). All'uopo alleggi planimetrie dello stato dei luoghi ed idonea rappresentazione fotografica ed eventualmente video filmati epurati delle persone occupanti, degli immobili pignorati e delle pertinenze.

3) Acquisisca, per i terreni pignorati, e per le tutte le aree non urbane e/o non pertinenziali ad immobili urbani gli estratti di mappa, come sopra precisato e i certificati di destinazione urbanistica di cui all'articolo 30 del D.P.R. 6 giugno 2001, n.ro 380, depositandoli in originale, ai fini della redazione dell'avviso di vendita ex art. 173 quater disp. att. c.p.c. e dell'allegazione al decreto di trasferimento ex art. 591 bis c.p.c.

Identificazione pregressa dei beni

1) L'esperto deve procedere all'identificazione catastale dei beni pignorati per ciascun lotto.

Al riguardo, l'esperto:

3

Esperto Stimatore ex art. 568 c.p.c. – arch. Vittorio Merito

via Gennaro Serra n.75 - 80132 Napoli

tel. 081 19711750 – fax. 081 19810934 - cell. 339 8959424 - vittorio.merito@archiworldpec.it -

P. IVA 06718461210

- deve acquisire **estratto catastale anche storico** per ciascun bene aggiornato all'attualità, nonché la **planimetria catastale corrispondente** (procedendo SEMPRE al deposito della stessa tra gli allegati alla relazione o precisando eventualmente l'assenza della stessa agli atti del Catasto).

In particolare, nell'ipotesi in cui il primo atto d'acquisto anteriore di venti anni alla trascrizione del pignoramento (come indicato nella certificazione ex art. 567, secondo comma, c.p.c.) dovesse risultare antecedente alla meccanizzazione del Catasto, l'esperto dovrà produrre l'estratto catastale storico anche per il periodo precedente la meccanizzazione;

- deve ricostruire la **storia catastale** del bene, indicando le variazioni intervenute nel tempo e precisando – nel caso di immobili riportati in C.F. – la p.lla del terreno identificato al C.T. sul quale il fabbricato sia stato edificato.

A questo proposito, è sempre necessario che l'esperto precisi tutti i passaggi catastali intervenuti dalla originaria p.lla del C.T. alla p.lla attuale del C.F. (producendo sempre la relativa documentazione di supporto);

- deve precisare l'**esatta rispondenza formale** dei dati indicati nell'atto di pignoramento e nella nota di trascrizione, nonché nel negozio di acquisto, con le risultanze catastali, analiticamente indicando le eventuali difformità (quanto a foglio, p.lla e subalterno);

- deve indicare le **variazioni** (riguardanti esclusivamente i dati identificativi essenziali: comune censuario, foglio, p.lla e subalterno) che siano state eventualmente richieste dall'esecutato o da terzi o disposte di ufficio e che siano intervenute in un momento successivo rispetto alla trascrizione dei dati riportati correttamente nel pignoramento, precisando:

© se a tali variazioni corrisponda una modifica nella consistenza materiale dell'immobile (ad esempio, scorporo o frazionamento di un vano o di una pertinenza dell'unità immobiliare che vengono accorpati ad un'altra; fusione di più subalterni), nel qual caso l'esperto informerà il G.E. per le determinazioni sul prosieguo;

© se a tali variazioni non corrisponda una modifica nella consistenza materiale dell'immobile (ad esempio, riallineamento delle mappe).

2) L'esperto deve precisare altresì le eventuali **difformità** tra la **situazione reale dei luoghi e la situazione riportata nella planimetria catastale corrispondente**.

Al riguardo, l'esperto:

- in primo luogo, deve procedere alla **sovrapposizione della planimetria** dello

stato reale dei luoghi (predisposta in risposta al quesito n. 2) con la planimetria catastale;

- in secondo luogo, nel caso di riscontrate difformità:

© deve predisporre apposita **planimetria dello stato reale dei luoghi con opportuna indicazione grafica delle riscontrate difformità**, inserendo la detta planimetria sia in formato ridotto nel testo della relazione in risposta al presente quesito, sia in formato ordinario in allegato alla relazione medesima;

Nel caso di riscontrate difformità catastali rispetto allo stato dei luoghi, ove necessario ai fini della esatta identificazione del bene, proceda, previa specifica autorizzazione del giudice dell'esecuzione e quantificazione della relativa spesa, ad eseguire le variazioni per l'aggiornamento del catasto, nell'ipotesi in cui le mutazioni riscontrate siano legittime dal punto di vista urbanistico e non vi sia idonea planimetria del bene; indichi, in ogni caso, i costi necessari da sostenere da parte dell'aggiudicatario, ove l'immobile non venga regolarizzato catastalmente prima della vendita

- C -

Stato di possesso

1) Accerti se l'immobile è libero o occupato, provvedendo a relazionare su tale circostanza immediatamente al giudice dell'esecuzione, in ogni caso entro trenta giorni dal conferimento dell'incarico; acquisisca il titolo legittimante il possesso o la detenzione del bene, evidenziando se esso ha data certa anteriore alla trascrizione del pignoramento.

2) Verifichi se risultano registrati, presso l'ufficio del registro, contratti di locazione e se sono state regolarmente pagate annualmente le relative imposte, indicando la data di scadenza ed eventuali osservazioni sulla congruità del canone, allegando copia di quanto acquisito.

3) Determini il valore locativo del bene.

Ove l'immobile sia occupato dal coniuge separato o dall'ex coniuge del debitore esecutato acquisisca il provvedimento di assegnazione della casa coniugale, verificandone l'eventuale trascrizione ai sensi dell'art. 155 *quater* c.c. Nel caso in cui l'immobile risulti occupato da terzi senza titolo o con titolo in ordine al quale va valutata l'opponibilità alla procedura, relazioni immediatamente al custode giudiziario (ove già nominato) o al giudice dell'esecuzione per i conseguenziali provvedimenti in ordine alla custodia.

- D -

**Esistenza di formalità, vincoli o oneri
anche di natura condominiale**

1) Accerti l'esistenza di formalità vincoli ed oneri di ogni tipo e natura, sia riesaminando la documentazione ipocatastale agli atti, il titolo di provenienza e quant'altro come sopra acquisito, sia effettuando specifiche indagini presso gli uffici comunali, il catasto, le conservatorie competenti, le sovrintendenze e presso tutti gli uffici all'uopo preposti, quali a solo titolo esemplificativo:

- esistenza di diritti reali (quali usufrutto, superficie, enfiteusi) e personali (uso, abitazione, assegnazione,) a favore di terzi esistenti sull'immobile pignorato alla data della trascrizione del pignoramento ed all'attualità;
- servitù attive e passive e formalità ipotecarie di qualsiasi titolo e natura;
- domande giudiziali e giudizi in corso;
- vincoli di ogni natura e tipo, con particolare attenzione ai vincoli storico-artistico, architettonici, paesaggistici, archeologici, ai vincoli urbanistici e/o amministrativi, alle acquisizioni al patrimonio comunale per irregolarità urbanistiche;
- sequestri penali ed amministrativi;
- canoni, livelli, diritti demaniali (di superficie o servitù pubbliche) o usi civici.

Indichi specificamente quali siano i pesi di cui sopra che continueranno a gravare sul bene in vendita e che quindi resteranno a carico dell'aggiudicatario e quali potranno essere cancellati ex art. 586 cpc ed i relativi oneri e tasse di cancellazione;

nonché tutti i costi necessari alla affrancazione di canoni, livelli, riscatto, conversione del diritto di superficie in diritto di proprietà per l'edilizia convenzionata o comunque necessari alla cancellazione del vincolo se prevista.

2) Accerti l'esistenza di vincoli o oneri di natura condominiale all'uopo acquisendo presso l'amministratore l'eventuale regolamento condominiale onde verificare l'esistenza di beni condominiali (casa portiere, lastrico etc) e di vincoli di destinazione ovvero limitazioni all'utilizzo degli immobili pignorati.

3) Accerti, altresì, con controllo presso l'amministrazione condominiale, anche con rilascio di attestazione dello stesso: l'ammontare medio delle spese condominiali ordinarie e l'esistenza di eventuali spese condominiali insolute nell'anno in corso e nell'anno solare precedente; l'importo annuo delle spese fisse e di gestione ordinaria; eventuali spese straordinarie già deliberate ma non ancora scadute; eventuali cause in corso passive ed attive.

- E -

Regolarità edilizia ed urbanistica

1) Accerti, anche ai fini della redazione dell'avviso di vendita ex art. 173 quater c.p.c., la conformità o meno della costruzione originaria e di tutte le successive variazioni intervenute, alle autorizzazioni o concessioni amministrative, nonché accerti l'esistenza o meno delle dichiarazioni di agibilità e/o abitabilità e ne acquisisca copia presso il Comune di competenza, con espressa indicazione nella relazione di stima dei relativi estremi; indichi la destinazione d'uso dell'immobile, specifichi se essa è compatibile con quella prevista nello strumento urbanistico comunale, nonché con quella espressa dal titolo abilitativo assentito e con quella censita in catasto; accerti se siano stati costruiti prima del 1942. In caso di costruzioni successive a tale data, indichi gli estremi della licenza o della concessione edilizia (e delle eventuali varianti), ovvero della concessione in sanatoria eventualmente rilasciata dalla competente autorità amministrativa ed in ogni caso di tutti i provvedimenti autorizzativi rilasciati, allegandone copia.

2) **In caso di opere abusive, il controllo della possibilità di sanatoria ai sensi dell'articolo 36 del decreto del Presidente della Repubblica del 6 giugno 2001, n.380 e gli eventuali costi della stessa; altrimenti, la verifica sull'eventuale presentazione di istanze di condono, indicando il soggetto istante e la normativa in forza della quale l'istanza sia stata presentata, lo stato del procedimento, i costi per il conseguimento del titolo in sanatoria e le eventuali oblazioni già corrisposte o da corrispondere; in ogni altro caso, la verifica, ai fini della istanza di condono che l'aggiudicatario possa eventualmente presentare, che gli immobili pignorati si trovino nelle condizioni previste dall'articolo 40, comma sesto, della legge 28 febbraio 1985, n. 47 ovvero dall'art. 46, comma quinto del decreto del Presidente della Repubblica del 6 giugno 2001, n. 380, specificando il costo per il conseguimento del titolo in sanatoria;**

3) Nel caso di immobili abusivi non suscettibili di sanatoria l'esperto dovrà verificare l'esistenza di procedure di acquisizione al patrimonio comunale, la loro trascrizione e la loro eventuale cancellazione ai sensi della legge n. 724 del 1994, segnalandole immediatamente al giudice dell'esecuzione prima di procedere oltre nelle indagini.

4) Nel caso di terreni, verifichi la destinazione urbanistica del terreno

risultante dal certificato di destinazione urbanistica di cui all'art. 30 del T.U. di cui al d.P.R. 6.6.01 n. 380.

Per i fabbricati rurali insistenti sui terreni verifichi la effettiva rispondenza degli stessi ai requisiti di ruralità posti dalla legge 557/93 e successive modifiche, ed indichi, in caso di assenza o di perdita dei requisiti di ruralità, i costi per il censimento dei beni al catasto fabbricati; verifichi tutte le condizioni di regolarità edilizia sopra richieste per gli immobili urbani.

In caso di opere abusive, il controllo della possibilità di sanatoria ai sensi dell'articolo 36 del decreto del Presidente della Repubblica del 6 giugno 2001, n.380 e gli eventuali costi della stessa; altrimenti, la verifica sull'eventuale presentazione di istanze di condono, indicando il soggetto istante e la normativa in forza della quale l'istanza sia stata presentata, lo stato del procedimento, i costi per il conseguimento del titolo in sanatoria e le eventuali oblazioni già corrisposte o da corrispondere; in ogni altro caso, la verifica, ai fini della istanza di condono che l'aggiudicatario possa eventualmente presentare, che gli immobili pignorati si trovino nelle condizioni previste dall'articolo 40, comma sesto, della legge 28 febbraio 1985, n. 47 ovvero dall'art. 46, comma quinto del decreto del Presidente della Repubblica del 6 giugno 2001, n. 380, specificando il costo per il conseguimento del titolo in sanatoria;

8) la verifica che i beni pignorati siano gravati da censo, livello o uso civico e se vi sia stata affrancazione da tali pesi, ovvero che il diritto sul bene del debitore pignorato sia di proprietà ovvero derivante da alcuno dei suddetti titoli;

9) l'informazione sull'importo annuo delle spese fisse di gestione o di manutenzione, su eventuali spese straordinarie già deliberate anche se il relativo debito non sia ancora scaduto, su eventuali spese condominiali non pagate negli ultimi due anni anteriori alla data della perizia, sul corso di eventuali procedimenti giudiziari relativi al bene pignorato

- F -

Formazione dei lotti

1) Accerti se è possibile vendere i beni pignorati in uno o più lotti. Provveda, in quest'ultimo caso, alla loro formazione, procedendo all'identificazione dei singoli beni secondo quanto sopra richiesto.

2) Riferisca, qualora gli immobili siano stati pignorati solo *pro quota*, se essi siano divisibili in natura e proceda, in questo caso, alla formazione dei singoli lotti, indicando il valore di ciascuno di essi e tenendo conto delle quote dei

singoli comproprietari, prevedendo gli eventuali conguagli in denaro e procedendo ai relativi frazionamenti catastali e pratiche urbanistiche, solo previa quantificazione dei costi ed autorizzazione del giudice dell'esecuzione; proceda, in caso di indivisibilità, alla stima dell'intero bene, verificando il giudizio di indivisibilità eventualmente anche alla luce di quanto disposto dall'art. 577 c.p.c., dagli artt. 720, 722, 727 e 1114 c.c. e più in generale di quanto disposto dalle norme in tema di divisione.

-G-

Valore del bene e costi

1) Determini preliminarmente il valore commerciale degli immobili, corrispondentemente al valore dei beni considerati come in piena proprietà, perfettamente commerciabili ai sensi di legge e liberi, con espressa e compiuta indicazione del criterio di stima.

Nella determinazione del valore di mercato l'esperto procede al calcolo della superficie dell'immobile, specificando quella commerciale, del valore per metro quadro e del valore complessivo, esponendo analiticamente gli adeguamenti e le correzioni della stima, ivi compresa la riduzione del valore di mercato praticata per l'assenza della garanzia per vizi del bene venduto, e precisando tali adeguamenti in maniera distinta per gli oneri di regolarizzazione urbanistica, lo stato d'uso e di manutenzione, lo stato di possesso, i vincoli e gli oneri giuridici non eliminabili nel corso del procedimento esecutivo, nonché per le eventuali spese condominiali insolute.

Operi le opportune decurtazioni sul prezzo di stima, indicandole singolarmente ed analiticamente, onde il professionista delegato alla vendita possa distintamente porle come base del prezzo ex art. 591 bis n.ro 1, relative a:

- diritti reali e personali di terzi (usufrutto uso abitazione) da valutarsi in ragione delle età e quindi delle tabelle di valutazione ex decreti ministeriali di adeguamento delle modalità di calcolo di cui alla imposta di registro DPR 131/1986;
- eventuale stato di occupazione per locazione, diritti di terzi come sopra accertati, non collegati all'età del beneficiario, comunque gravanti sui beni, a prescindere dalla valutazione di opponibilità che verrà fatta dagli organi della procedura, da valutarsi in ragione percentuale;

- stato di conservazione dell'immobile;

- oneri di qualsiasi tipo che l'aggiudicatario dovrà sostenere a qualsiasi titolo, emersi dalle indagini di cui sopra, al fine di rendere l'immobile libero da pesi e vincoli e persone e perfettamente commerciabile.

2) Nel caso di costruzioni abusive determini, indicandoli singolarmente:

il valore del terreno e/o dell'area di sedime sul quale sorge la costruzione abusiva, (non acquisita al patrimonio comunale); l'importo delle spese che l'aggiudicatario dovrà sostenere per la sua demolizione, per il pagamento delle relative sanzioni e più in generale per il ripristino dello stato dei luoghi; il valore d'uso dell'edificio.

Indicherà, quindi, il valore finale del bene, al netto di tali decurtazioni e correzioni.

3) Qualora gli immobili siano stati pignorati solo pro quota, proceda comunque alla valutazione dell'intero anche ai fini dell'eventuale applicazione degli artt. 599 e ss. c.p.c. in caso si debba procedere alla divisione giudiziale e poi della quota.

-H-

L'esperto stimatore deve procedere alla predisposizione – per ciascun lotto individuato e descritto in risposta ai precedenti quesiti – del seguente prospetto sintetico:

LOTTO n. 1 (oppure LOTTO UNICO): – piena ed intera (oppure quota di 1/2, di 1/3, ecc.) proprietà (o altro diritto reale) di appartamento (o terreno) ubicato in _____ alla via _____ n. _____, piano _____ int. _____; è composto da _____, confina con _____ a sud, con _____ a nord, con _____ ad ovest, con _____ ad est; è riportato nel C.F. (o C.T.) del Comune di _____ al foglio _____, p.lla _____ (ex p.lla _____ o già scheda _____), sub _____; il descritto stato dei luoghi corrisponde alla consistenza catastale (oppure, non corrisponde in ordine a _____); vi è concessione edilizia (o in sanatoria) n. _____ del _____, cui è conforme lo stato dei luoghi (oppure, non è conforme in ordine a _____); oppure, lo stato dei luoghi è conforme (o difforme _____) rispetto alla istanza di condono n. _____ presentata il _____, oppure, l'immobile è abusivo e a parere dell'esperto stimatore può (o non può) ottenersi sanatoria ex artt. _____ (per il fabbricato); risulta (oppure non risulta) ordine di demolizione del bene; ricade in zona _____ (per il terreno);

PREZZO BASE euro _____;

LOTTO n. 2 : ecc.

Nella predisposizione del prospetto, l'esperto deve fornire le informazioni sopra indicate in via di estrema sintesi e secondo i criteri della pubblicità commerciale, atteso che il prospetto è destinato ad essere inserito nell'ordinanza di autorizzazione alla vendita ed a costituire lo schema per la pubblicazione di avviso per estratto sulla testata giornalistica.

L'esperto deve quindi evitare descrizioni di carattere discorsivo od eccessivamente lunghe.



HA DISPOSTO



- che il deposito della perizia venga effettuato secondo le modalità già fissate nel provvedimento di nomina dell'esperto,

- che l'esperto alleggi alla relazione:

a) documentazione fotografica interna ed esterna dell'intero compendio pignorato estraendo immagini di tutti gli ambienti (terrazzi, giardini, accessori, parti comuni ed eventuali pertinenze comprese);

b) la planimetria dello stato dei luoghi oltre tutta la documentazione catastale di cui sopra, copia del permesso di costruire, della concessione o della licenza edilizia e degli eventuali atti di sanatoria, copia del contratto di locazione o del titolo legittimante la detenzione e del verbale d'accesso contenente il sommario resoconto delle operazioni svolte e le dichiarazioni rese dall'occupante, nonché tutta la documentazione già innanzi richiesta e quella ritenuta di necessario supporto alla vendita.

HA INVITATO

il Consulente:

- a consegnare al debitore fin dal primo sopralluogo, la scheda, reperibile sempre in cancelleria, contenente le notizie utili in merito alla procedura e le avvertenze sulle possibilità di evitare la vendita, in caso di concreta ed effettiva volontà di sanare i propri debiti, anche chiedendo la conversione del pignoramento;

- ad intervenire alla prima udienza di comparizione delle parti, nonché alla successiva udienza fissata in caso di esito infruttuoso delle operazioni di vendita ed ad ogni udienza successiva per le quali venga richiesta la sua presenza, per rendere gli opportuni chiarimenti, anche in ipotesi di invio di note critiche alla relazione; nonché a rendere direttamente al delegato alla vendita e/o al custode giudiziario tutti i chiarimenti che gli venissero richiesti in merito ai beni pignorati;

- a richiedere le proprie competenze mediante compilazione dell'istanza di liquidazione in uso presso l'Ufficio.



HA AUTORIZZATO

l'esperto ad estrarre copia degli atti della procedura e ad acquisire direttamente presso uffici pubblici e privati i documenti che si profilino necessari o utili per l'espletamento dell'incarico (anche in copia semplice).



HA DISPOSTO

che il creditore procedente e gli uffici pubblici interessati al rilascio della necessaria documentazione forniscano sollecitamente all'esperto ogni opportuna assistenza ai fini del migliore espletamento dell'incarico.



HA ORDINATO

al debitore, quale custode ex lege del bene pignorato, di consentire la visita dell'immobile all'esperto, riservandosi di provvedere alla sua immediata sostituzione laddove siano posti in essere comportamenti che ostacolino le operazioni di stima.



HA ASSEGNATO

all'esperto un acconto di € 500,00 che si pone provvisoriamente a carico del creditore pignorante.



Il Giudice dell'Esecuzione ha confermato la data d'udienza già fissata per la determinazione delle modalità di vendita e si è riservato, previo deposito di apposita istanza, di autorizzare l'esperto ad avvalersi dell'opera di un collaboratore di sua fiducia, **solo se assolutamente indispensabile**, per misurazioni ovvero operazioni materiali.





a) OPERAZIONI PERITALI

Il giorno 06.07.2020 dalle ore 9,50 e a seguire il sottoscritto effettuava, unitamente al custode nominato, il primo accesso presso i luoghi di causa.

In tale data erano presenti:

- arch. Vittorio Merito quale esperto nominato ex art. 568 c.p.c.;
- avv. Marco D'Arcangelo quale custode giudiziario;
- sig. Omissis quale esecutato;

Il sottoscritto arch. Vittorio Merito, congiuntamente ai presenti, accedeva al cespite di cui causa.

Lo stesso, al fine di effettuare la stima dei cespiti, eseguiva i rilievi metrici e fotografici.



b) CONCLUSIONI

L'arch. Vittorio Merito, esperto designato ai sensi dell'ex art. 568 c.p.c., letti i quesiti predisposti dall'Ill.mo Giudice dr. Antonio Cirma dopo un attento studio del fascicolo, da verifiche effettuate presso il cespite pignorato e presso gli uffici competenti, ha provveduto a.....

- 1) verificare la completezza della documentazione di cui all'art. 567, 2° comma c.p.c.: estratto del catasto e certificati delle iscrizioni e trascrizioni relative all'immobile pignorato effettuate a partire dal primo titolo anteriore al ventennio che precede la trascrizione del pignoramento.

- certificazione notarile redatta, il giorno 13 ottobre 2016 e successiva integrazione del 24.11.2016, dal Notaio dr. Enrico Siracusano attestante le risultanze delle visure catastali e dei registri immobiliari a partire dal primo titolo anteriore al ventennio che precede la trascrizione del pignoramento; (all.8)

- 2) acquisire le copie degli atti di provenienza a partire dal primo titolo anteriore al ventennio che precede la trascrizione del pignoramento. (all. 6)

Il bene de quo risulta, con atto di compravendita trascritto presso la Conservatoria dei RR.II. di Napoli 2 in data 16.05.1997 ai nn. 16214/12802, di proprietà di:

- Omissis, per la quota di 1000/1000 della piena proprietà.

- 3) l'esperto ha verificato, dalla documentazione in atti, l'avvenuto deposito dell'estratto di matrimonio dell'esecutato: (all.7):

a) Omissis, e Omissis

hanno contratto matrimonio nel Comune di Omissis in data Omissis.

ANNOTAZIONI: all'atto del matrimonio i coniugi hanno scelto il regime della separazione dei beni patrimoniali.

– B –

Identificazione e descrizione attuale dei beni

1) Proceda all'identificazione dei beni pignorati, previo accesso ai luoghi, all'uopo indicando:

- la loro tipologia, specificando se trattasi di terreno, fabbricato o porzione di esso (appartamento, negozio, deposito autorimessa, etc.);
 - i dati reali ed attuali relativi a: Comune, località, via, numero civico, scala, piano, interno, accesso, indicando, ove divergano da quelli precedentemente indicati nei titoli, nel pignoramento, in catasto, e/o nella documentazione ipocatastale agli atti ex art. 567 c.p.c., le mutazioni intervenute, previa indagine toponomastica;
 - la superficie commerciale ed utile;
 - la loro tipologia e natura, reale e catastale;
 - tutti i riferimenti catastali attuali;
 - almeno tre confini reali, previa verifica di corrispondenza con quelli catastali e con quelli indicati nel titolo di provenienza;
- descriva le ulteriori caratteristiche dei beni;

1) descrivere, compiuto l'accesso peritale, il cespite pignorato;

Relazione dello stato dei luoghi

L'unità immobiliare oggetto del pignoramento, composto da un lastrico solare, è ubicata nel Comune di Qualiano in via Filippo Turati n. 6, piano 3, int. 6 scala A -Parco Cerqua.

L'edificio, di cui è parte il cespite, è composto da una costruzione di n° 3 piani fuori terra ed uno seminterrato in struttura mista.

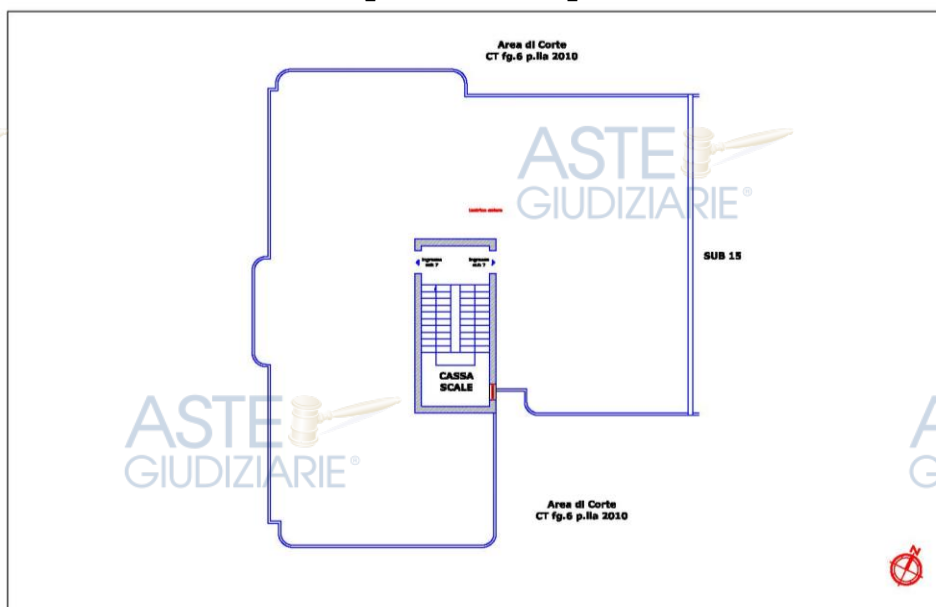
Lo stabile in questione è ben inserito nel contesto urbano e la facciata è rivestita nella quasi totalità con intonaco per civile abitazione.

Il bene oggetto del pignoramento, posto al piano 3, confina a nord e a sud, in proiezione, con corte censita al CT del Comune di Qualiano al fg. 6, p.lla 2010 e a est con bene censito al NCEU del Comune di Qualiano al fg. 6, p.lla 2013 sub 15 salvo altri.

L'immobile ha una consistenza di circa 305 mq., si sviluppa in un unico lastrico solare con accesso dal torrino scale.

La pavimentazione è in asfalto e, da un controllo visivo, appare in normale stato di manutenzione.

(Di seguito, per maggiore chiarezza descrittiva, gli ambienti verranno numerati come riportati nella planimetria) (ALL. 1):



Da accertamenti presso l'Agenzia del Territorio risulta quanto segue:

lastrico solare censito al NCEU del Comune di Qualiano al foglio 6, particella 2013, sub 7, categoria Lastrico Solare. (ALL. 3)

2) Indichi analiticamente eventuali pertinenze, accessori, parti comuni e condominiali, anche con specifico esame in merito del titolo di provenienza e del regolamento di condominio ove esistente (rispettando anche per le pertinenze tutti i punti di cui sopra). All'uopo allegghi planimetrie dello stato dei luoghi ed idonea rappresentazione fotografica ed eventualmente video filmati epurati delle persone occupanti, degli immobili pignorati e delle pertinenze.

Il sottoscritto Esperto Stimatore ha verificato, dalla lettura del titolo di provenienza trascritto presso la Conservatoria dei RR.II. di Napoli 2 in data 16.05.1997 ai nn. 16214/12802, quanto segue:

cfr. (all.6) *"La vendita viene effettuata a corpo con tutti gli accessori, accessioni, diritti, azioni, ragioni, servitù, dipendenze e pertinenze e comprende tutti i relativi e proporzionali diritti sulle cose e parti comuni dell'intero fabbricato di cui l'immobile venduto fa parte, nonché dell'intero complesso in cui è ubicato il fabbricato..... omissis..... In particolare la vendita comprende i proporzionali diritti di comproprietà sul suolo su cui poggia il fabbricato, sull'androne, sulla scala, l'impianto dei citofoni, l'antenna TV centralizzata, fondazioni e muri perimetrali, strade di disimpegno del parco e quant'altro di uso comune, precisandosi in particolare che il complesso è gravato, tra l'altro, della servitù a favore della società Omissis srl per l'attraversamento delle tubazioni per la fornitura di gas, giusto contratto registrato a Napoli – atti privati il 18.09.1995 al n. 17841/3A.....".....*

*** L'Esperto Stimatore per tutto quanto sopra riportato precisa che per quanto altro eventualmente non riportato in perizia con riferimento a pesi, servitù, limitazioni, anche di natura condominiale, e alle parti comuni, si rimanda ai titoli di provenienza e al regolamento di condominio, allegati alla presente relazione peritale (all.6-11), che devono intendersi qui integralmente trascritti e riportati.**

3) Acquisisca, per i terreni pignorati, e per le tutte le aree non urbane e/o non pertinenziali ad immobili urbani gli estratti di mappa, come sopra precisato e i certificati di destinazione urbanistica di cui all'articolo 30 del D.P.R. 6 giugno 2001, n.ro 380, depositandoli in originale, ai fini della redazione dell'avviso di vendita ex art. 173 quater disp. att. c.p.c. e dell'allegazione al decreto di trasferimento ex art. 591 bis c.p.c.

- **trattasi di porzione di fabbricato e non ricade nel caso de quo.**

Identificazione pregressa dei beni

1) L'esperto deve procedere all'identificazione catastale dei beni pignorati per ciascun lotto.

Al riguardo, l'esperto:

- deve acquisire **estratto catastale anche storico** per ciascun bene aggiornato all'attualità, nonché la **planimetria catastale corrispondente** (procedendo SEMPRE al deposito della stessa tra gli allegati alla relazione o precisando eventualmente l'assenza della stessa agli atti del Catasto).

In particolare, nell'ipotesi in cui il primo atto d'acquisto anteriore di venti anni alla trascrizione del pignoramento (come indicato nella certificazione ex art. 567, secondo comma, c.p.c.) dovesse risultare antecedente alla meccanizzazione del Catasto, l'esperto dovrà produrre l'estratto catastale storico anche per il periodo precedente la meccanizzazione;

- deve ricostruire la **storia catastale** del bene, indicando le variazioni intervenute nel tempo e precisando – nel caso di immobili riportati in C.F. – la p.lla del terreno identificato al C.T. sul quale il fabbricato sia stato edificato.

A questo proposito, è sempre necessario che l'esperto precisi tutti i passaggi catastali intervenuti dalla originaria p.lla del C.T. alla p.lla attuale del C.F. (producendo sempre la relativa documentazione di supporto);

- deve precisare l'**esatta rispondenza formale** dei dati indicati nell'atto di pignoramento e nella nota di trascrizione, nonché nel negozio di acquisto, con le risultanze catastali, analiticamente indicando le eventuali difformità (quanto a foglio, p.lla e subalterno);

- deve indicare le **variazioni** (riguardanti esclusivamente i dati identificativi essenziali: comune censuario, foglio, p.lla e subalterno) che siano state eventualmente richieste dall'esecutato o da terzi o disposte di ufficio e che siano intervenute in un momento successivo rispetto alla trascrizione dei dati riportati correttamente nel pignoramento, precisando:

© se a tali variazioni corrisponda una modifica nella consistenza materiale dell'immobile (ad esempio, scorporo o frazionamento di un vano o di una pertinenza dell'unità immobiliare che vengono accorpati ad un'altra; fusione di più subalterni), nel qual caso l'esperto informerà il G.E. per le determinazioni sul prosieguo;

© se a tali variazioni non corrisponda una modifica nella consistenza materiale dell'immobile (ad esempio, riallineamento delle mappe).

Il sottoscritto Esperto Stimatore ha provveduto ad identificare catastalmente il bene oggetto del pignoramento de quo:

- Dal 15.04.1997 ad oggi - Immobile censito al NCEU del Comune di Qualiano al foglio 6, particella 2013, sub 7, categoria Lastrico Solare. (all.3)

In ditta Omissis;

CATASTO TERRENI

- Dal 12.02.1997 ad oggi - Immobile censito al CT del Comune di Qualiano al foglio 6, particella 2013, categoria Ente Urbano, consistenza 05 are 56 ca. (all.10)
- Dal 19.02.1973 al 12.02.1997 - Immobile censito al CT del Comune di Qualiano al foglio 6, particella 274, categoria Ente Urbano, consistenza 02 are 27 ca. (all.10)
- Dal 19.02.1973 al 12.02.1997 - Immobile censito al CT del Comune di Qualiano al foglio 6, particella 784, categoria Ente Urbano, consistenza 05 are 52 ca. (all.10)
- Dal 28.12.1996 al 12.02.1997 - Immobile censito al CT del Comune di Qualiano al foglio 6, particella 1963, categoria Ente Urbano, consistenza 40 are 41 ca. (all.10)
- Dal 30.12.1995 al 28.12.1996 - Immobile censito al CT del Comune di Qualiano al foglio 6, particella 1963, categoria Ente Urbano, consistenza 40 are 55 ca. (all.10)
- Dal 30.12.1995 al 30.12.1995 - Immobile censito al CT del Comune di Qualiano al foglio 6, particella 1958, categoria Ente Urbano, consistenza 02 ha 65 are 43 ca. (all.10)

Dal 19.02.1973 al 30.12.1995 - Immobile censito al CT del Comune di Qualiano al foglio 6, particella 271, categoria fu d'acc, consistenza 01 ha 31 are 29 ca. (all.10)

- Dall'anno 1975 (frazionamento in atti dal 18.03.1996) al 30.12.1995 - Immobile censito al CT del Comune di Qualiano al foglio 6, particella 272, categoria Ente Urbano, consistenza 61 are 39 ca. (all.10)

- Dal 19.02.1973 al 30.12.1995 - Immobile censito al CT del Comune di Qualiano al foglio 6, particella 273, categoria Ente Urbano, consistenza 01 are 20 ca. (all.10)

- Dal 19.02.1973 al 30.12.1995 - Immobile censito al CT del Comune di Qualiano al foglio 6, particella 576, categoria Ente Urbano, consistenza 10 are 20 ca. (all.10)

- Dal 19.02.1973 al 30.12.1995 - Immobile censito al CT del Comune di Qualiano al foglio 6, particella 583, categoria Ente Urbano, consistenza 00 are 70 ca. (all.10)

- Dal 06.05.1978 al 30.12.1995 - Immobile censito al CT del Comune di Qualiano al foglio 6, particella 589, categoria fu d'acc., consistenza 45 are 47 ca. (all.10)

- Dal 19.02.1973 al 30.12.1995 - Immobile censito al CT del Comune di Qualiano al foglio 6, particella 786, categoria Ente Urbano, consistenza 12 are 00 ca. (all.10)

- Dal 19.02.1973 al 30.12.1995 - Immobile censito al CT del Comune di Qualiano al foglio 6, particella 787, categoria Ente Urbano, consistenza 03 are 18 ca. (all.10)

L'immobile de quo risulta correlato alla particella terreni censita al CT del Comune di Qualiano al foglio 6, particella 2013.

Il sottoscritto ha riscontrato l'esatta rispondenza dei dati indicati nell'atto di pignoramento e nella nota di trascrizione, nonché nel negozio di acquisto, con le risultanze catastali.

2) L'esperto deve precisare altresì le eventuali **difformità** tra la **situazione reale dei luoghi e la situazione riportata nella planimetria catastale** corrispondente.

Al riguardo, l'esperto:

- in primo luogo, deve procedere alla **sovrapposizione della planimetria** dello stato reale dei luoghi (predisposta in risposta al quesito n. 2) con la planimetria catastale;

- in secondo luogo, nel caso di riscontrate difformità:

⊗ deve predisporre apposita **planimetria dello stato reale dei luoghi con opportuna indicazione grafica delle riscontrate difformità**, inserendo la detta planimetria sia in formato ridotto nel testo della relazione in risposta al presente quesito, sia in formato ordinario in allegato alla relazione medesima;

Nel caso di riscontrate difformità catastali rispetto allo stato dei luoghi, ove necessario ai fini della esatta identificazione del bene, proceda, previa specifica autorizzazione del giudice dell'esecuzione e quantificazione della relativa spesa, ad eseguire le variazioni per l'aggiornamento del catasto, nell'ipotesi in cui le mutazioni riscontrate siano legittime dal punto di vista urbanistico e non vi sia idonea planimetria del bene; indichi, in ogni caso, i costi necessari da sostenere da parte dell'aggiudicatario, ove l'immobile non venga regolarizzato catastalmente prima della vendita

Al riguardo, l'Esperto: **precisa che**

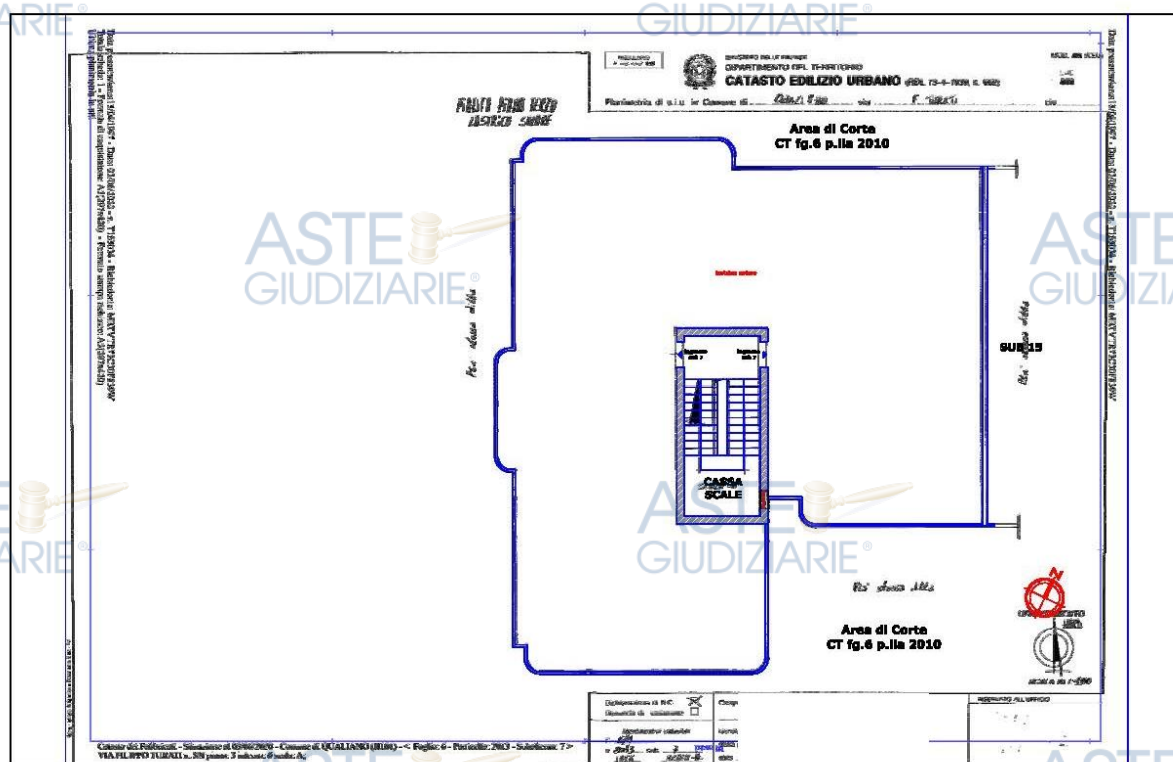
- in primo luogo, ha proceduto alla **sovrapposizione della planimetria dello stato reale dei luoghi** (predisposta in risposta al quesito n. 2) con la planimetria catastale; (all.1)

- in secondo luogo, ha riscontrato che lo stato dei luoghi è conforme alla planimetria catastale ad eccezione dell'apertura posta a est della cassa scale.

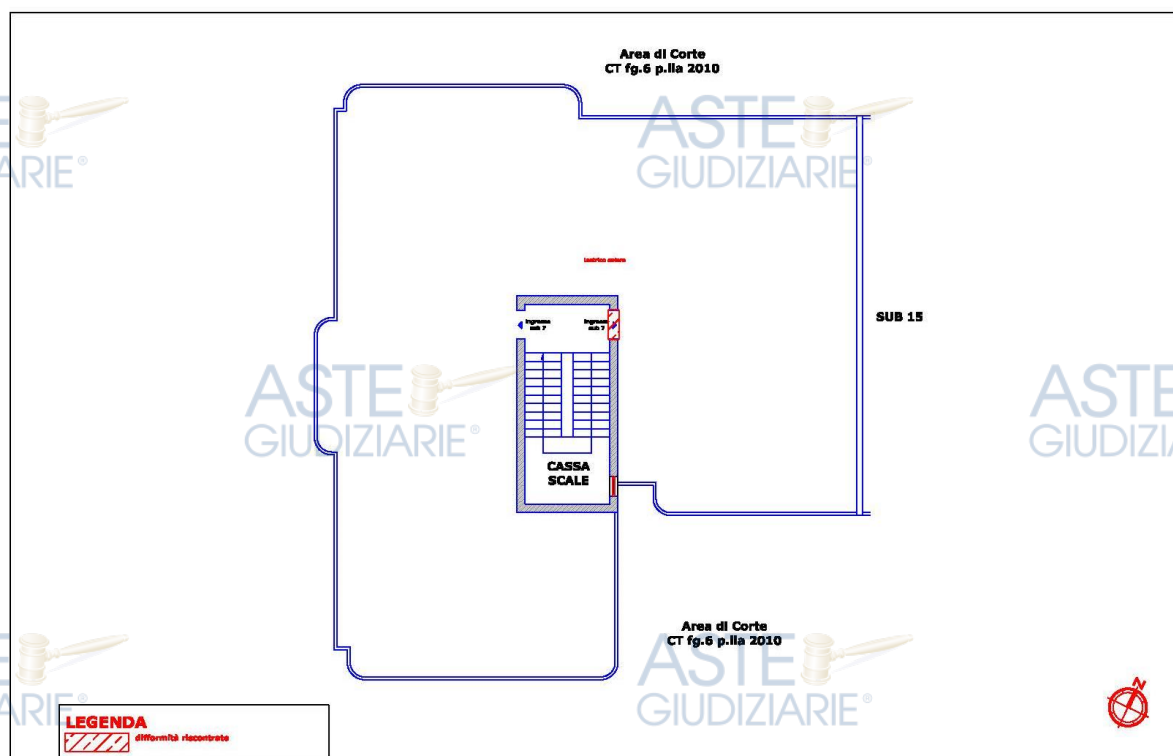
L'aggiudicatario dovrà aggiornare la planimetria catastale.

Il costo per il predetto aggiornamento è pari a € 500,00 e il detto importo sarà detratto dal valore di stima del bene.

✱ ha predisposto apposita **planimetria dello stato reale dei luoghi con opportuna indicazione grafica delle riscontrate difformità**, inserendo la detta planimetria sia in formato ridotto nel testo della relazione in risposta al presente quesito, sia in formato ordinario in allegato alla relazione medesima; (all.1)



- Sovrapposizione pianta stato dei luoghi con la planimetria catastale -



- C -

Stato di possesso

- 1) Accerti se l'immobile è libero o occupato, provvedendo a relazionare su tale circostanza immediatamente al giudice dell'esecuzione, in ogni caso entro trenta giorni dal conferimento dell'incarico; acquisisca il titolo legittimante il possesso o la detenzione del bene, evidenziando se esso ha data certa anteriore alla trascrizione del pignoramento.
- 2) Verifichi se risultano registrati, presso l'ufficio del registro, contratti di locazione e se sono state regolarmente pagate annualmente le relative imposte, indicando la data di scadenza ed eventuali osservazioni sulla congruità del canone, allegando copia di quanto acquisito.
- 3) Determini il valore locativo del bene.

Ove l'immobile sia occupato dal coniuge separato o dall'ex coniuge del debitore esecutato acquisisca il provvedimento di assegnazione della casa coniugale, verificandone l'eventuale trascrizione ai sensi dell'art. 155 *quater* c.c. Nel caso in cui l'immobile risulti occupato da terzi senza titolo o con titolo in ordine al quale va valutata l'opponibilità alla procedura, relazioni immediatamente al custode giudiziario (ove già nominato) o al giudice dell'esecuzione per i conseguenziali provvedimenti in ordine alla custodia.

Il bene, per quanto dichiarato in sede di accesso, è nella disponibilità dell'esecutato. (all.9)

L'Esperto ha inoltrato, all'Agenzia delle Entrate a mezzo pec in data 09.11.2020, la richiesta di accesso agli atti per verificare l'esistenza di eventuali contratti di locazione registrati. (all.11)

L'Agenzia delle Entrate, ad oggi, non ha dato riscontro alla detta richiesta. (all.13)

- D -

**Esistenza di formalità, vincoli o oneri
anche di natura condominiale**

1) Accerti l'esistenza di formalità vincoli ed oneri di ogni tipo e natura, sia riesaminando la documentazione ipocatastale agli atti, il titolo di provenienza e quant'altro come sopra acquisito, sia effettuando specifiche indagini presso gli uffici comunali, il catasto, le conservatorie competenti, le sovrintendenze e presso tutti gli uffici all'uopo preposti, quali a solo titolo esemplificativo:

- esistenza di diritti reali (quali usufrutto, superficie, enfiteusi) e personali (uso, abitazione, assegnazione,) a favore di terzi esistenti sull'immobile pignorato alla data della trascrizione del pignoramento ed all'attualità;
- servitù attive e passive e formalità ipotecarie di qualsiasi titolo e natura;
- domande giudiziali e giudizi in corso;
- vincoli di ogni natura e tipo, con particolare attenzione ai vincoli storico-artistico, architettonici, paesaggistici, archeologici, ai vincoli urbanistici e/o amministrativi, alle acquisizioni al patrimonio comunale per irregolarità urbanistiche;
- sequestri penali ed amministrativi;
- canoni, livelli, diritti demaniali (di superficie o servitù pubbliche) o usi civici.

Indichi specificamente quali siano i pesi di cui sopra che continueranno a gravare sul bene in vendita e che quindi resteranno a carico dell'aggiudicatario e quali potranno essere cancellati ex art. 586 cpc ed i relativi oneri e tasse di cancellazione;

nonché tutti i costi necessari alla affrancazione di canoni, livelli, riscatto, conversione del diritto di superficie in diritto di proprietà per l'edilizia convenzionata o comunque necessari alla cancellazione del vincolo se prevista.

2) Accerti l'esistenza di vincoli o oneri di natura condominiale all'uopo acquisendo presso l'amministratore l'eventuale regolamento condominiale onde verificare l'esistenza di beni condominiali (casa portiere, lastrico etc) e di vincoli di destinazione ovvero limitazioni all'utilizzo degli immobili pignorati.

3) Accerti, altresì, con controllo presso l'amministrazione condominiale, anche con rilascio di attestazione dello stesso: l'ammontare medio delle spese condominiali ordinarie e l'esistenza di eventuali spese condominiali insolute nell'anno in corso e nell'anno solare precedente; l'importo annuo delle spese fisse e di gestione ordinaria; eventuali spese straordinarie già deliberate ma non ancora scadute; eventuali cause in corso passive ed attive.

Il sottoscritto Esperto Stimatore ha verificato, dall'esame della documentazione ipocatastale in atti, dal titolo di provenienza e da ispezioni ipotecarie aggiornate, quanto segue:

- La non sussistenza di trascrizioni di diritti reali (quali usufrutto, superficie, enfiteusi) e personali (uso, abitazione, assegnazione,) a favore di terzi esistenti sull'immobile pignorato alla data della trascrizione del pignoramento ed all'attualità; (all. 12)
- La non sussistenza di trascrizioni di domande giudiziali e giudizi in corso; (all. 12)
- La non sussistenza di vincoli storico-artistico, architettonici, paesaggistici, archeologici, ai vincoli urbanistici e/o amministrativi, alle acquisizioni al patrimonio comunale per irregolarità urbanistiche; (all. 4- 6)
- La non sussistenza di sequestri penali ed amministrativi; (all.12)
- La non sussistenza canoni, livelli, diritti demaniali (di superficie o servitù pubbliche) o usi civici; (all.4-5)
- Il sottoscritto Esperto Stimatore ha verificato, dalla lettura del titolo di provenienza trascritto presso la Conservatoria dei RR.II. di Napoli 2 in data 16.05.1997 ai nn. 16214/12802, quanto segue: cfr. (all.6) *"La vendita viene effettuata a corpo con tutti gli accessori, accessioni, diritti, azioni, ragioni, servitù, dipendenze e pertinenze e comprende tutti i relativi e proporzionali diritti sulle cose e parti comuni dell'intero fabbricato di cui l'immobile venduto fa parte, nonché dell'intero complesso in cui è ubicato il fabbricato..... omissis..... In particolare la vendita comprende i proporzionali diritti di comproprietà sul suolo su cui poggia il fabbricato, sull'androne, sulla scala, l'impianto dei citofoni, l'antenna TV centralizzata, fondazioni e muri perimetrali, strade di disimpegno del parco e quant'altro di uso comune, precisandosi in particolare che il complesso è gravato, tra l'altro, della servitù a favore della società Omissis srl per l'attraversamento delle tubazioni per la fornitura di gas, giusto contratto registrato a Napoli – atti privati il 18.09.1995 al n. 17841/3A....."*.....
- La non sussistenza di vincoli di natura condominiale; (all.11)

Risulta trascritto, presso la Conservatoria dei RR.II. di Napoli 2 in data 10.06.1997 ai nn. 14648/18748, il regolamento di condominio. (all.11)

*** L'Esperto Stimatore per tutto quanto sopra riportato precisa che per quanto altro eventualmente non riportato in perizia con riferimento a pesi, servitù, limitazioni, anche di natura condominiale, e alle parti comuni, si rimanda ai titoli di provenienza e al regolamento di condominio, allegati alla presente relazione peritale (all.6 -11), che devono intendersi qui integralmente trascritti e riportati.**



– **L'amministratore di condominio ha comunicato, con mail del 30.11.2020, che sussistono € 1.143,00 per oneri condominiali ordinari (n. 18 mesi) insoluti. (all.11)**

Il predetto importo sarà detratto dal valore di stima del bene.



- E -

Regolarità edilizia ed urbanistica

- 1) Accerti, anche ai fini della redazione dell'avviso di vendita ex art. 173 quater c.p.c., la conformità o meno della costruzione originaria e di tutte le successive variazioni intervenute, alle autorizzazioni o concessioni amministrative, nonché accerti l'esistenza o meno delle dichiarazioni di agibilità e/o abitabilità e ne acquisisca copia presso il Comune di competenza, con espressa indicazione nella relazione di stima dei relativi estremi; indichi la destinazione d'uso dell'immobile, specifichi se essa è compatibile con quella prevista nello strumento urbanistico comunale, nonché con quella espressa dal titolo abilitativo assentito e con quella censita in catasto; accerti se siano stati costruiti prima del 1942. In caso di costruzioni successive a tale data, indichi gli estremi della licenza o della concessione edilizia (e delle eventuali varianti), ovvero della concessione in sanatoria eventualmente rilasciata dalla competente autorità amministrativa ed in ogni caso di tutti i provvedimenti autorizzativi rilasciati, allegandone copia.
- 2) In caso di opere abusive, il controllo della possibilità di sanatoria ai sensi dell'articolo 36 del decreto del Presidente della Repubblica del 6 giugno 2001, n.380 e gli eventuali costi della stessa; altrimenti, la verifica sull'eventuale presentazione di istanze di condono, indicando il soggetto istante e la normativa in forza della quale l'istanza sia stata presentata, lo stato del procedimento, i costi per il conseguimento del titolo in sanatoria e le eventuali oblazioni già corrisposte o da corrispondere; in ogni altro caso, la verifica, ai fini della istanza di condono che l'aggiudicatario possa eventualmente presentare, che gli immobili pignorati si trovino nelle condizioni previste dall'articolo 40, comma sesto, della legge 28 febbraio 1985, n. 47 ovvero dall'art. 46, comma quinto del decreto del Presidente della Repubblica del 6 giugno 2001, n. 380, specificando il costo per il conseguimento del titolo in sanatoria;
- 3) Nel caso di immobili abusivi non suscettibili di sanatoria l'esperto dovrà verificare l'esistenza di procedure di acquisizione al patrimonio comunale, la loro trascrizione e la loro eventuale cancellazione ai sensi della legge n. 724 del 1994, segnalandole immediatamente al giudice dell'esecuzione prima di procedere oltre nelle indagini.
- 4) Nel caso di terreni, verifichi la destinazione urbanistica del terreno risultante dal certificato di destinazione urbanistica di cui all'art. 30 del T.U. di cui al d.P.R. 6.6.01 n. 380.

Per i fabbricati rurali insistenti sui terreni verificati la effettiva rispondenza degli stessi ai requisiti di ruralità posti dalla legge 557/93 e successive modifiche, ed indichi, in caso di assenza o di perdita dei requisiti di ruralità, i costi per il censimento dei beni al catasto fabbricati; verificati tutte le condizioni di regolarità edilizia sopra richieste per gli immobili urbani.

In caso di opere abusive, il controllo della possibilità di sanatoria ai sensi dell'articolo 36 del decreto del Presidente della Repubblica del 6 giugno 2001, n.380 e gli eventuali costi della stessa; altrimenti, la verifica sull'eventuale presentazione di istanze di condono, indicando il soggetto istante e la normativa in forza della quale l'istanza sia stata presentata, lo stato del procedimento, i costi per il conseguimento del titolo in sanatoria e le eventuali oblazioni già corrisposte o da corrispondere; in ogni altro caso, la verifica, ai fini della istanza di condono che l'aggiudicatario possa eventualmente presentare, che gli immobili pignorati si trovino nelle condizioni previste dall'articolo 40, comma sesto, della legge 28 febbraio 1985, n. 47 ovvero dall'art. 46, comma quinto del decreto del Presidente della Repubblica del 6 giugno 2001, n. 380, specificando il costo per il conseguimento del titolo in sanatoria;

8) la verifica che i beni pignorati siano gravati da censo, livello o uso civico e se vi sia stata affrancazione da tali pesi, ovvero che il diritto sul bene del debitore pignorato sia di proprietà ovvero derivante da alcuno dei suddetti titoli;

9) l'informazione sull'importo annuo delle spese fisse di gestione o di manutenzione, su eventuali spese straordinarie già deliberate anche se il relativo debito non sia ancora scaduto, su eventuali spese condominiali non pagate negli ultimi due anni anteriori alla data della perizia, sul corso di eventuali procedimenti giudiziari relativi al bene pignorato

Il sottoscritto Esperto Stimatore ha provveduto a verificare, presso gli Uffici competenti e a seguito dell'accesso peritale, la regolarità edilizia ed urbanistica del bene de quo.

L'edificio, di cui è parte il cespite staggito, risulta costruito in virtù di Concessione edilizia n.200 rilasciata dal Comune di Qualiano in data 03.07.1991.

Il cespite è conforme, ai grafici allegati al predetto titolo. (all.5):

* L'Esperto Stimatore per tutto quanto sopra riportato precisa che è fatto salvo, in ogni caso, il finale potere autoritativo degli organi preposti, ogni altro ulteriore provvedimento consequenziale e/o connesso allo stato di fatto e di diritto del bene de quo e le eventuali diverse variazioni degli importi già indicati in perizia e quelli ulteriori che dovessero essere liquidati dai detti organi e/o scaturiti dal ripristino dello stato dei luoghi.

Il bene staggito non è gravato da censo, livello o uso civico. (all.3-4)

Il bene de quo non è dotato di attestato di prestazione energetica e, il predetto certificato, non risulta obbligatorio per la destinazione catastale assegnata allo stesso. Cfr.: (comma 3 dell'art. 3 del decreto legislativo 192/2005 e ss.mm.ii.).

- F -

Formazione dei lotti

1) Accerti se è possibile vendere i beni pignorati in uno o più lotti. Provveda, in quest'ultimo caso, alla loro formazione, procedendo all'identificazione dei singoli beni secondo quanto sopra richiesto.

Il sottoscritto Esperto ha accertato che non è possibile vendere il bene in più lotti.

2) Riferisca, qualora gli immobili siano stati pignorati solo pro quota, se essi siano divisibili in natura e proceda, in questo caso, alla formazione dei singoli lotti, indicando il valore di ciascuno di essi e tenendo conto delle quote dei singoli comproprietari, prevedendo gli eventuali conguagli in denaro e procedendo ai relativi frazionamenti catastali e pratiche urbanistiche, solo previa quantificazione dei costi ed autorizzazione del giudice dell'esecuzione; proceda, in caso di indivisibilità, alla stima dell'intero bene, verificando il giudizio di indivisibilità eventualmente anche alla luce di quanto disposto dall'art. 577 c.p.c., dagli artt. 720, 722, 727 e 1114 c.c. e più in generale di quanto disposto dalle norme in tema di divisione.

L'immobile de quo è stato pignorato per l'intero e non è divisibile in natura.

-G-

Valore del bene e costi

1) Determini preliminarmente il valore commerciale degli immobili, corrispondentemente al valore dei beni considerati come in piena proprietà, perfettamente commerciabili ai sensi di legge e liberi, con espressa e compiuta indicazione del criterio di stima.

Nella determinazione del valore di mercato l'esperto procede al calcolo della superficie dell'immobile, specificando quella commerciale, del valore per metro quadro e del valore complessivo, esponendo analiticamente gli adeguamenti e le correzioni della stima, ivi compresa la riduzione del valore di mercato praticata per l'assenza della garanzia per vizi del bene venduto, e precisando tali adeguamenti in maniera distinta per gli oneri di regolarizzazione urbanistica, lo stato d'uso e di manutenzione, lo stato di possesso, i vincoli e gli oneri giuridici non eliminabili nel corso del procedimento esecutivo, nonché per le eventuali spese condominiali insolute.

Operi le opportune decurtazioni sul prezzo di stima, indicandole singolarmente ed analiticamente, onde il professionista delegato alla vendita possa distintamente porle come base del prezzo ex art. 591 bis n.ro 1, relative a:

- diritti reali e personali di terzi (usufrutto uso abitazione) da valutarsi in ragione delle età e quindi delle tabelle di valutazione ex decreti ministeriali di adeguamento delle modalità di calcolo di cui alla imposta di registro DPR 131/1986;
- eventuale stato di occupazione per locazione, diritti di terzi come sopra accertati, non collegati all'età del beneficiario, comunque gravanti sui beni, a prescindere dalla valutazione di opponibilità che verrà fatta dagli organi della procedura, da valutarsi in ragione percentuale;
- stato di conservazione dell'immobile;
- oneri di qualsiasi tipo che l'aggiudicatario dovrà sostenere a qualsiasi titolo, emersi dalle indagini di cui sopra, al fine di rendere l'immobile libero da pesi e vincoli e persone e perfettamente commerciabile.

2) Nel caso di costruzioni abusive determini, indicandoli singolarmente: il valore del terreno e/o dell'area di sedime sul quale sorge la costruzione abusiva, (non acquisita al patrimonio comunale); l'importo delle spese che l'aggiudicatario dovrà sostenere per la sua demolizione, per il pagamento

delle relative sanzioni e più in generale per il ripristino dello stato dei luoghi; il valore d'uso dell'edificio.

Indicherà, quindi, il valore finale del bene, al netto di tali decurtazioni e correzioni.

3) Qualora gli immobili siano stati pignorati solo pro quota, proceda comunque alla valutazione dell'intero anche ai fini dell'eventuale applicazione degli artt. 599 e ss. c.p.c. in caso si debba procedere alla divisione giudiziale e poi della quota.

Il valore di mercato dell'immobile è stabilito nel rispetto delle definizioni e dei procedimenti di stima di cui agli standard di valutazione internazionali (in particolare: International Valuation Standard IVS; European Valuation Standard EVS) e di cui al Codice delle Valutazioni Immobiliari di Tecnoborsa.

Il sottoscritto Esperto ha utilizzato il metodo del confronto di mercato (Market Approach), secondo le modalità precisate negli standard sopra citati.

In particolare, alla stima del valore di mercato dell'unità immobiliare in oggetto si è pervenuti attraverso il raffronto diretto tra il bene in questione ed una molteplicità di beni simili presenti nella medesima zona, di cui è stato possibile ricavare il prezzo medio di compravendita in seguito ad un'indagine del mercato immobiliare supportata dai valori riportati nelle tabelle OMI dell'Agenzia del Territorio per il primo semestre 2020.

Fonti:

<https://www.agenziaentrate.gov.it/servizi/Consultazione/risultato.php>

[https://www.casa.it/appartamento/vendita/napoli/via-g-di-vittorio-qualiano-120mq-](https://www.casa.it/appartamento/vendita/napoli/via-g-di-vittorio-qualiano-120mq-39113374/?&utm_medium=aggreg&utm_campaign=all_italy_d&utm_source=trovit&utm_content=listing)

[39113374/?&utm_medium=aggreg&utm_campaign=all_italy_d&utm_source=trovit&utm_content=listing](https://www.casa.it/appartamento/vendita/napoli/via-g-di-vittorio-qualiano-120mq-39113374/?&utm_medium=aggreg&utm_campaign=all_italy_d&utm_source=trovit&utm_content=listing)

<https://www.trovacasa.net/Appartamenti/Vendita/NA/Qualiano/TC-25412-42947240.html>

Parametri di mercato per immobili aventi caratteristiche simili a quello oggetto di stima	MINIMO 950,00 €/mq.	MASSIMO 2.100,00€/mq	PAR. UTILIZZATO 1.500,00 €/mq.

La superficie viene calcolata computando l'effettiva superficie occupata dalle unità immobiliari escluso lo spessore dei muri con l'aggiunta delle pertinenze nella seguente misura 33% dei balconi, 25% dei terrazzi-porticato, 10% dei giardini sino alla concorrenza della superficie dell'unità immobiliare (oltre tale superficie si calcola il 2%), 50% sottotetti e taverne agibili non abitabili, 50% depositi rifiniti come locali commerciali, 70% sottotetti/taverne agibili abitabili rifinite come appartamenti e con altezza media ponderate superiore ai 2,00 mt, 10% dei sottotetti/cantine vani accessori inagibili ma utilizzabili e lastrici solari, 70% depositi collegati ai locali commerciali e rifiniti come quest'ultimi.

Destinazione	Superficie Commerciale	Parametro €/mq	Valore Mensile	
Lastrico solare	MQ. 305	€ 150,00	€	45.750,00
TOTALE			€	45.750,00

L'Esperto nominato ex art. 568 c.p.c. ha apportato, al predetto valore di stima, adeguamenti e correzioni, ivi compresa la riduzione del valore di mercato praticata per l'assenza di garanzia per vizi del bene venduto.

All'uopo si evidenzia che gli adeguamenti e le correzioni hanno influito, rispetto al valore di mercato, complessivamente nella misura del -13,60%.

Il sottoscritto ha ritenuto opportuno suddividere la suddetta percentuale (-13,60%) nel seguente modo:

- riduzione del valore di mercato per l'assenza della garanzia per vizi del bene venduto (-5%);
- Oneri di regolarizzazione urbanistica e/o eliminazione abusi (-1,10%);
- Stato d'uso, manutenzione (-5%);
- Stato di possesso (-0,00%);
- vincoli e oneri giuridici non eliminabili nel corso del procedimento esecutivo (-0,00%);
- Spese condominiali insolute (-2,50%)

Il valore di stima del Lotto 6, detratti gli adeguamenti, è pari a € 39.500,00 (euro trentanovemilacinquecento/00).

-H-

L'esperto stimatore deve procedere alla predisposizione – per ciascun lotto individuato e descritto in risposta ai precedenti quesiti – del seguente prospetto sintetico:

LOTTO n. 6: piena ed intera proprietà di lastrico solare ubicato in Qualiano alla via Filippo Turati n. 6 (catastalmente via Filippo Turati snc), piano 3, int. 6 scala A -Parco Cerqua; composto da un lastrico solare, confina a nord e a sud, in proiezione, con corte censita al CT del Comune di Qualiano al fg. 6, p.lla 2010 e a est con bene censito al NCEU del Comune di Qualiano al fg. 6, p.lla 2013 sub 15 salvo altri; **è riportato nel NCEU del Comune di Qualiano al foglio 6, particella 2013, sub 7**, categoria Lastrico Solare; il descritto stato dei luoghi corrisponde alla consistenza catastale; vi è concessione edilizia n.200 rilasciata dal Comune di Qualiano in data 03.07.1991.

Il cespite è conforme, ai grafici allegati al predetto titolo. (all.5):

Il bene staggito non è gravato da censo, livello o uso civico. (all.3-4)

Il bene de quo non è dotato di attestato di prestazione energetica e, il predetto certificato, non risulta obbligatorio per la destinazione catastale assegnata allo stesso. Cfr.: (comma 3 dell'art. 3 del decreto legislativo 192/2005 e ss.mm.ii.).

*** L'Esperto Stimatore per tutto quanto sopra riportato precisa che:**

- è fatto salvo, in ogni caso, il finale potere autoritativo degli organi preposti, ogni altro ulteriore provvedimento consequenziale e/o connesso allo stato di fatto e di diritto del bene de quo e le eventuali diverse variazioni degli importi già indicati in perizia e quelli ulteriori che dovessero essere liquidati dai detti organi e/o scaturiti dal ripristino dello stato dei luoghi.

- per quanto altro eventualmente non riportato in perizia con riferimento a pesi, servitù, limitazioni, anche di natura condominiale, e alle parti comuni, si rimanda ai titoli di provenienza e al regolamento di condominio, allegati alla presente relazione peritale (all.6-11), che devono intendersi qui integralmente trascritti e riportati.

PREZZO BASE LOTTO 6 € 39.500,00 (euro trentanovemilacinquecento/00).

Assolto il proprio mandato, il sottoscritto Esperto ex art. 568 c.p.c. deposita la relazione di perizia presso questo Spettabile Tribunale, tanto in assolvimento dell'incarico conferitogli dalla S.V. e resta a disposizione per eventuali chiarimenti.

Napoli, lì 14.12.2020

L'Esperto ex art. 568 c.p.c.
arch. Vittorio Merito

Esperto Stimatore ex art. 568 c.p.c. – arch. Vittorio Merito

via Gennaro Serra n.75 - 80132 Napoli
tel. 081 19711750 – fax. 081 19810934 - cell. 339 8959424 - vittorio.merito@archiworldpec.it –
P. IVA 06718461210