

TRIBUNALE DI NAPOLI NORD

SEZIONE ESPROPRIAZIONI IMMOBILIARI

G. E. dott.ssa Antonella Paone

Procedimento n. 370/2023

c/
[REDACTED]

RELAZIONE DI STIMA

Data notifica pignoramento: 06/10/2023
Data trascrizione pignoramento: 07/11/2023 ai nn. 41665/32933
Data istanza di vendita: 24/10/2023
Data certificazione notarile: 16/11/2023

Lotti costituiti: 1) locale commerciale in S. Cipriano d'Aversa, Corso Umberto I, 202
in N.C.E.U.: fgl 5 - p.lla 63 - sub 1 - cat. C/1

Importo stimato: € 23.400,00

2) locale commerciale in S. Cipriano d'Aversa, Corso Umberto I, 200
in N.C.E.U.: fgl 5 - p.lla 63 - sub 2 - cat. C/1

Importo stimato: € 12.500,00

3) appartamento in S. Cipriano d'Aversa, Corso Umberto I, 198
in N.C.E.U.: fgl 5 - p.lla 63 - sub 3 - cat. A/4

Importo stimato: € 52.200,00

L'ESPERTO STIMATORE
ing. Giuseppe Giuliano



ELENCO ALLEGATI

- Richiesta liquidazione
- Rilievo fotografico dei beni
- Rilievo grafico delle tre unità immobiliari pignorate
- N. 4 visure storiche catastali (NCT e NCEU)
- N. 3 planimetrie catastali
- Estratto di mappa catastale
- Elaborato planimetrico

- Ispezione ipotecaria eseguita (elenco omonimi ed elenco formalità)
- N. 2 dichiarazione di successione
- Nota di trascrizione
- Certificato di residenza eseguita
- Certificato di stato famiglia

- Istanza per certificazione urbanistica ed acquisizione atti tecnici con attestato del bonifico di € 103,89 per accesso agli atti
- Attestato urbanistico
- Richiesta condono edilizio L. 47/85 (2 mod. A e 1 mod. R)
- Certificato di idoneità statica
- Perizia giurata
- Rilievo grafico progettuale
- Autocertificazione
- Richiesta comunale di integrazione atti

- OMI quotazioni immobiliari

- Nell'*invio telematico*, oltre alla relazione di stima in formato Word e PDF (entrambe in chiaro e oscurate), vengono inviati, in formato PDF, istanza di liquidazione e tutti gli allegati opportunamente scannerizzati.



PREMESSA

Con Decreto di fissazione udienza ex art. 569 c.p.c. depositato in Cancelleria il 04/09/2024, il G. E. **dott.ssa Paola Caserta** nominava il sottoscritto **ing. Giuseppe Giuliano**, con studio professionale in Caserta via San Gennaro n. 29, regolarmente iscritto all'Ordine degli Ingegneri della provincia di Caserta al n. 1603 dal 21/05/1991, esperto stimatore nella Procedura di Espropriazione Immobiliare, promossa

[redacted], contro [redacted], nata a [redacted] il [redacted] - Cod. Fisc. [redacted], e in data 10/09/2024, prestava il dovuto giuramento, sottoscrivendo telematicamente il relativo verbale, con l'indicazione dei quesiti a lui posti dall'Ill.mo Giudice.

In prosieguo, i sopra citati quesiti verranno riportati in corrispondenza delle relative risposte.

A monte di tutte le necessarie operazioni di consulenza (sopralluoghi, ricerche catastali, ipotecarie, urbanistiche, ecc.), il sottoscritto, dalla consultazione degli atti contenuti nel fascicolo relativo al procedimento suddetto acquisiva le prime informazioni sull'immobile pignorato, e provvedeva di conseguenza ad eseguire un **controllo preliminare** consistente nel ***verificare la completezza della documentazione depositata ex art. 567 c.p.c.***

In particolare, l'esperto deve precisare in primo luogo:

- se il creditore procedente abbia optato per il deposito dei **certificati della Conservatoria dei RR.II. sulle iscrizioni e trascrizioni gravanti sul bene pignorato;**

oppure:

- se il creditore procedente abbia optato per il deposito di **certificazione notarile sostitutiva.**

Nel primo caso (certificati delle iscrizioni e trascrizioni), l'esperto deve precisare in riferimento a ciascuno degli immobili pignorati:

- se la **certificazione delle iscrizioni** si estenda per un periodo pari ad almeno venti anni a ritroso dalla trascrizione del pignoramento e sia stata richiesta in relazione a ciascun soggetto che risulti proprietario (sulla scorta dei pubblici registri immobiliari) per il periodo considerato;
- se la **certificazione delle trascrizioni** (sia a favore, che contro) risalga sino ad un atto di acquisto derivativo od originario che sia stato trascritto in data antecedente di almeno venti anni la trascrizione del pignoramento e sia stata richiesta in relazione a ciascun soggetto che risulti proprietario (sulla scorta dei pubblici registri immobiliari) per il periodo considerato.

Nel secondo caso (certificazione notarile sostitutiva), l'esperto deve precisare in riferimento a ciascuno degli immobili pignorati:

- se la **certificazione** risalga sino ad un atto di acquisto derivativo od originario che sia stato trascritto in data antecedente di almeno venti anni la trascrizione del pignoramento.

*In secondo luogo, l'esperto deve precisare se il creditore procedente abbia depositato l'**estratto catastale attuale** (relativo cioè alla situazione al giorno del rilascio del documento) e l'**estratto catastale storico** (estratto che deve riguardare il medesimo periodo preso in considerazione dalla certificazione delle trascrizioni: il periodo cioè sino alla data dell'atto di acquisto derivativo od originario antecedente di almeno venti anni la trascrizione del pignoramento).*

Nel caso di deposito della certificazione notarile sostitutiva, l'esperto deve precisare se i dati catastali attuali e



storici degli immobili pignorati siano indicati nella detta certificazione.

L'esperto dovrà immediatamente segnalare al G.E. nel modulo di controllo della documentazione se il creditore procedente anziché produrre la documentazione ipocatastale o la certificazione notarile sostitutiva si sia limitato ad allegare **mere ispezioni ipotecarie telematiche** contenenti l'elenco sintetico delle formalità risultanti sull'immobile pignorato, atteso che l'art. 567 c.p.c. impone il deposito dei certificati delle iscrizioni e trascrizioni relative all'immobile nonché dell'estratto del catasto, vale a dire, rispettivamente, di una attestazione, proveniente da pubblico ufficiale, relativa alle risultanze dei registri immobiliari nonché della copia conforme, sempre con attestazione di un pubblico ufficiale, di una parte del registro del catasto. Poiché l'art. 567 c.p.c. impone l'allegazione esclusivamente della certificazione, la circostanza che siano stati depositati dal creditore solo documenti, quali le **visure**, che non sono affatto contemplati dalla norma, dovrà essere immediatamente segnalata al G.E. dall'esperto il quale dovrà interrompere ogni ulteriore attività.

In terzo luogo, l'esperto deve precisare se il creditore procedente abbia depositato il **certificato di stato civile** dell'esecutato.

In difetto, l'esperto deve procedere all'immediata acquisizione dello stesso, precisando nel modulo di controllo della documentazione lo stato civile dell'esecutato come risultante dal certificato.

Nel caso di rapporto di esistenza di rapporto di coniugio, sempre in sede di controllo preliminare (e fermo restando quanto richiesto in risposta al quesito n. 14) l'esperto deve acquisire il **certificato di matrimonio** rilasciato dal Comune del luogo in cui sia stato celebrato, con indicazione delle annotazioni a margine.

Laddove risulti che alla data dell'acquisto l'esecutato fosse coniugato in regime di comunione legale ed il pignoramento non sia stato notificato al coniuge comproprietario, l'esperto indicherà tale circostanza nel modulo di controllo della documentazione di seguito indicato, al fine di consentire al giudice l'adozione dei provvedimenti necessari.

L'esperto deve procedere al controllo della completezza della documentazione depositata ex art. 567 c.p.c. **entro trenta (30) giorni dall'accettazione dell'incarico**, depositando il **MODULO di controllo della documentazione**, in uso presso l'Ufficio.

Il modulo in questione deve essere depositato con la denominazione "**CONTROLLO DOCUMENTAZIONE**" e, segnatamente, l'indicazione - sia nella denominazione del "file" dell'atto trasmesso telematicamente, sia nell'intestazione dello stesso, sia infine nell'oggetto della PEC - di una delle seguenti diciture:

"**CONTROLLO DOCUMENTAZIONE - NO ATTI AL G.E.**", nel caso di esito **POSITIVO** del controllo sopra indicato;

"**CONTROLLO DOCUMENTAZIONE - SI ATTI AL G.E.**", nel caso di esito **NEGATIVO** del controllo sopra indicato.

In tale seconda ipotesi, l'esperto deve segnalare analiticamente i documenti mancanti o inidonei ed in particolare l'eventuale mancanza di continuità delle trascrizioni.

A quest'ultimo riguardo, si rappresenta all'attenzione dell'esperto stimatore che, in caso di esito negativo del controllo preliminare sopra indicato, l'esperto è tenuto ad acquisire preventivamente la documentazione mancante (in particolare, i certificati di stato civile ed i certificati catastali): la segnalazione "**CONTROLLO DOCUMENTAZIONE - SI ATTI AL G.E.**" dovrà essere fatta **ESCLUSIVAMENTE** laddove l'integrazione della documentazione compiuta dall'esperto evidenzi una situazione diversa da quella presa in considerazione con l'atto di pignoramento (ad esempio: l'appartenenza del bene anche al coniuge in comunione legale al quale il pignoramento non sia stato notificato; l'appartenenza del bene ad uno solo degli esecutati; l'erroneità dell'indicazione dei dati catastali; ecc.).

In data 07/10/2024, il sottoscritto depositava telematicamente il **modulo per il controllo della documentazione**, riportante, tra l'altro, il nominativo del creditore procedente [REDACTED], il titolo esecutivo posseduto (*Ipoteca volontaria iscritta in data 20/04/2012 ai nn. 14492/1151 in forza di atto di concessione a garanzia di mutuo fondiario del 19/04/2012, a favore di [REDACTED]*), il nominativo del debitore ([REDACTED]), i dati catastali (*N.C.E.U. - F. 5 p.lla 63 subb 1, 2, 3 del Comune di San Cipriano d'Aversa*) e una sintetica descrizione dell'immobile pignorato desunta dall'atto di pignoramento, le date del pignoramento (06/10/2023), della trascrizione del pignoramento (07/11/2023 ai nn. 41665/32933) e del deposito dell'istanza di vendita

(24/10/2023), le date (22/06/1995 - 11/12/2009) e le tipologie dei titoli di acquisizione della proprietà (*denuncia di successione* a cui sono seguite le relative *accettazioni tacite di eredità*), i nominativi di tutti i proprietari ed i rispettivi titoli fino a coprire il ventennio antecedente il pignoramento.

Si precisa, infine, che il creditore procedente ha depositato la nota di trascrizione del pignoramento.

La certificazione notarile è stata depositata (16/11/2023) nel rispetto dei 120 giorni dalla data di deposito dell'istanza di vendita (24/10/2023). Infine, si evidenzia che il documento, riportando un *atto di compravendita del 30/12/1966*, si estende ad un periodo antecedente al ventennio anteriore alla trascrizione del pignoramento.

OPERAZIONI DI SOPRALLUOGO

Si è, quindi, proceduto a fissare, in accordo con l'avv. **Raffaele Della Valle**, custode giudiziario nello stesso procedimento, la data per il primo sopralluogo, da effettuarsi per il giorno 18/10/2024, presso l'unità immobiliare oggetto di pignoramento, ubicata nel **Comune di San Cipriano d'Aversa** e riportata nel N.C.E.U. del suddetto Comune al **foglio 5 - p.lla 63 - subb 1, 2, 3**.

Il giorno 18/10/2024, alle ore 11,00, il sottoscritto ha proceduto, unitamente all'avv. Raffaele Della Valle, all'accesso presso gli immobili pignorati per dare inizio alle operazioni peritali. Sul posto, lo scrivente ha avuto la presenza della sig.ra [REDACTED], regolarmente identificata dall'avv. Della Valle, che dichiarava di occupare l'immobile pignorato, identificato con il sub 3, unitamente al proprio nucleo familiare [REDACTED] fornendo la piena collaborazione nello svolgimento delle operazioni peritali, permetteva l'accesso alle tre unità immobiliari, dove il sottoscritto provvedeva ad effettuare un accurato rilievo planovolumetrico, prendendo note ed appunti su separato foglio, ed un preciso servizio fotografico sia all'interno che all'esterno.

Alle ore 12,00 si concludevano le operazioni peritali con la stesura del verbale di sopralluogo che veniva sottoscritto, tra l'altro, dallo scrivente.

INDAGINI E RISPOSTE AI QUESITI

Quesito n. 1: identificare i diritti reali ed i beni oggetto del pignoramento

L'esperto deve precisare quali siano i **diritti reali** (piena proprietà; nuda proprietà; usufrutto; intera proprietà; quota di 1/2, 1/4; ecc.) ed i **beni oggetto del pignoramento**.

In ordine al primo profilo (**diritti reali pignorati**), l'esperto deve precisare se il diritto reale indicato nell'atto di pignoramento corrisponda a quello in titolarità dell'esecutato in forza dell'atto d'acquisto trascritto in suo favore.

Al riguardo:

- qualora l'atto di pignoramento rechi l'indicazione di un **diritto di contenuto più ampio** rispetto a quello in titolarità dell'esecutato (ad esempio: piena proprietà in luogo della nuda proprietà o dell'usufrutto o della proprietà superficiaria; intera proprietà in luogo della quota di $\frac{1}{2}$; quota di $\frac{1}{2}$ in luogo della minor quota di $\frac{1}{4}$; ecc.), l'esperto proseguirà nelle operazioni di stima assumendo come oggetto del pignoramento il diritto quale effettivamente in titolarità del soggetto esecutato (anche ai fini della stima);
- qualora l'atto di pignoramento rechi l'indicazione di un **diritto di contenuto meno ampio** rispetto a quello in titolarità dell'esecutato (ad esempio: nuda proprietà in luogo della piena proprietà conseguente al consolidamento dell'usufrutto; quota di $\frac{1}{2}$ in luogo dell'intera proprietà; quota di $\frac{1}{4}$ in luogo della maggior quota di $\frac{1}{2}$; ecc.), l'esperto sospenderà le operazioni di stima, dandone immediata comunicazione al G.E. per le determinazioni sul prosieguo.

In ordine al secondo profilo (**beni pignorati**), in risposta al presente quesito l'esperto deve precisare unicamente l'oggetto del pignoramento assumendo come riferimento i dati di identificazione catastale indicati nell'atto di pignoramento (senza procedere alla descrizione materiale del bene, descrizione alla quale dovrà invece procedersi separatamente in risposta al quesito n. 2).

Al riguardo:

- nell'ipotesi di "**difformità formali**" dei dati di identificazione catastale (**dati indicati nell'atto di pignoramento diversi da quelli agli atti del catasto alla data del pignoramento medesimo**), l'esperto dovrà precisare la difformità riscontrata:

- nel caso in cui l'atto di pignoramento rechi l'indicazione del bene con dati di identificazione catastali completamente errati (indicazione di foglio catastale inesistente o corrispondente ad altra zona; indicazione di p.lla catastale inesistente o corrispondente a bene non in titolarità dell'esecutato; indicazione di sub catastale inesistente o corrispondente a bene non in titolarità dell'esecutato), l'esperto sospenderà le operazioni di stima, dandone immediata comunicazione al G.E. per le determinazioni sul prosieguo (depositando altresì la documentazione acquisita);
- nel caso in cui l'atto di pignoramento rechi l'indicazione del bene secondo una consistenza catastale non omogenea rispetto a quella esistente alla data del pignoramento (segnatamente: indicazione del bene con i dati del Catasto Terreni laddove sul terreno vi era già stata edificazione di fabbricato oggetto di autonoma individuazione al Catasto Fabbricati), l'esperto sospenderà le operazioni di stima, dandone immediata comunicazione al G.E. per le determinazioni sul prosieguo (depositando altresì la documentazione acquisita);
- nel caso in cui l'atto di pignoramento rechi l'indicazione del bene secondo una consistenza catastale omogenea ma difforme rispetto a quella esistente alla data del pignoramento (indicazione di p.lla del C.F. o del C.T. già soppressa e sostituita da altra p.lla; indicazione di sub del C.F. già soppresso e sostituito da altro sub), l'esperto preciserà:

- se la variazione catastale intervenuta prima del pignoramento abbia avuto carattere meramente nominale (nel senso cioè che non abbia comportato variazione della planimetria catastale corrispondente: ad esempio, variazione per modifica identificativo-allineamento mappe), nel qual caso l'esperto proseguirà nelle operazioni di stima;
- se la variazione catastale intervenuta prima del pignoramento abbia avuto carattere sostanziale (nel senso cioè che abbia comportato variazione della planimetria catastale corrispondente: ad esempio, fusione e modifica), l'esperto informerà immediatamente il G.E. per le determinazioni sul prosieguo, producendo tutta la documentazione necessaria per la valutazione del caso;
- nell'ipotesi di "**difformità sostanziali**" dei dati di identificazione catastale (**difformità della situazione di fatto rispetto alla planimetria di cui ai dati di identificazione catastale**: ad esempio, fabbricato interamente non accatastrato al C.F.; vani non indicati nella planimetria; diversa distribuzione di fatto dei vani, ecc.), l'esperto proseguirà nelle operazioni di stima assumendo come oggetto del pignoramento il bene quale effettivamente esistente (rinviando alla risposta al quesito n. 3 per l'esatta descrizione delle difformità riscontrate).

In ogni caso, l'esperto deve assumere come dati di riferimento unicamente l'indicazione del **comune censuario, foglio, p.lla e sub catastali**.

I dati di altro tipo (rendita catastale; classamento; ecc.) e le relative modifiche non devono essere presi in considerazione dall'esperto.

In particolare, quindi, le variazioni intercorse quanto alla rendita; classamento; ecc. non devono essere riportate nel testo della relazione.

Al fine dell'esatta individuazione dei fabbricati e dei terreni oggetto di pignoramento, l'esperto stimatore deve sempre effettuare una **sovrapposizione delle ortofoto o delle foto satellitari**, reperibili anche sul web, con le mappe catastali elaborate dalla SOGEL.

L'esperto deve darne esplicitamente atto nella relazione in risposta al presente quesito ed inserire le sovrapposizioni effettuate sia nel testo della relazione, che negli allegati alla stessa.

Nel caso in cui i beni oggetto di pignoramento siano interessati (in tutto od in parte) da procedure di espropriazione per pubblica utilità, l'esperto acquisirà la relativa documentazione presso gli uffici competenti e fornirà adeguata descrizione delle porzioni interessate dalle dette procedure (stralciandole dalla descrizione).

*In risposta a tale quesito, l'esperto deve poi procedere alla **formazione** – sulla base delle caratteristiche dei beni pignorati ed in ogni caso in modo da assicurare la maggiore appetibilità sul mercato degli stessi – di **uno o più lotti per la vendita**, indicando per ciascun immobile compreso nel lotto almeno **tre confini** ed i **dati di identificazione catastale** (con indicazione in tal caso, unicamente dei dati di identificazione attuali).*

I confini del bene devono essere menzionati con precisione, preferibilmente mediante l'esatta indicazione dei dati catastali degli immobili confinanti (foglio, p.lla, sub) od altri elementi certi (ad esempio: via; strada; ecc.). L'esperto non deve limitarsi a riportare genericamente la dizione "immobile confinante con fondo agricolo, con proprietà aliena, ecc.".

*Nella **formazione dei lotti**, laddove sia indispensabile e comunque previa istanza scritta da rivolgersi al G.E. (in cui siano specificamente indicate e motivate le esigenze di indispensabilità) ed autorizzazione dello stesso, procederà altresì alla realizzazione del frazionamento e dell'accatastamento, allegando alla relazione estimativa i tipi debitamente approvati dall'Ufficio Tecnico Erariale.*

Nella formazione dei lotti (unico o plurimi) l'esperto deve assicurare la maggiore appetibilità dei beni. In particolare, la suddivisione in lotti deve essere evitata laddove l'individuazione di un unico lotto renda più appetibile il bene sul mercato. In ogni caso, l'esperto deve evitare nei limiti del possibile la costituzione di servitù di passaggio.

Nel seguito vengono riportati i beni da stimare così come trascritti testualmente nell'atto di pignoramento depositato dal legale del procedente:

[

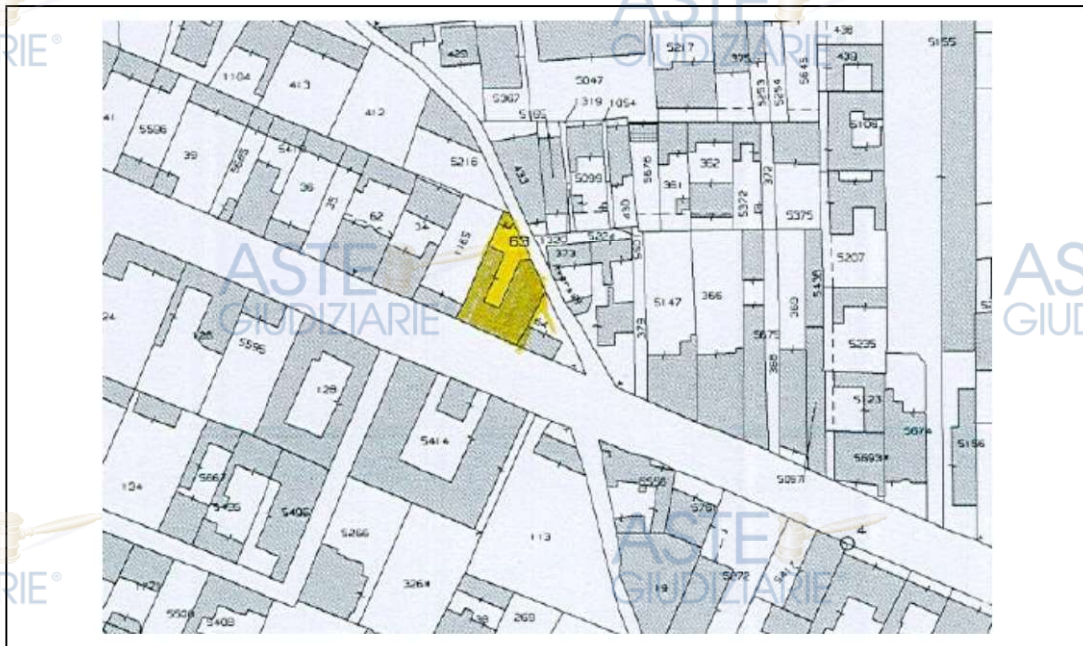
DICHIARA

di voler sottoporre ad espropriazione forzata, le seguenti unità immobiliari, i frutti di essi e quanto altro dentro vi si trova o vi è edificato e/o costruito, in piena proprietà del sig. [REDACTED], nata a [REDACTED] ([REDACTED]) il [REDACTED] (c.f. [REDACTED]), e precisamente la piena proprietà degli immobili siti in San Cipriano d'Aversa, in Corso Umberto I, meglio individuati al N.C.E.U. del predetto Comune al foglio 5, particella 63 sub 1, categoria C/1, foglio 5, particella 63 sub 2, categoria C/1, foglio 5, particella 63 sub 3, categoria A/4.

Come si evince dalla trascrizione testuale dei beni pignorati, i diritti di proprietà pignorati corrispondono alla piena proprietà dei tre immobili e coincidono con quanto indicato nella relativa nota di trascrizione del 07/11/2023, dove viene riportato, a favore del soggetto procedente [REDACTED] il diritto di proprietà per la **quota di 1/1** e, contro il soggetto debitore ([REDACTED]), il diritto di proprietà per la **quota di 1/1**. Di conseguenza, possiamo ritenere che i **diritti reali pignorati** corrispondono a quelli in titolarità del soggetto esecutato in forza delle due **denunce di successione** a cui sono seguite le relative **accettazioni tacite di eredità** (si vedano le relative note di trascrizione depositate dal procedente).

Atto di pignoramento e nota di trascrizione	Atti di acquisizione e note di trascrizione	Visure catastali alla data del pignoramento
1/1 p.p. f. 5 - p.lla 63 - subb 1, 2, 3	1/1 p.p. f. 5 - p.lla 63 - subb 1, 2, 3	1/1 p.p. f. 5 - p.lla 63 - subb 1, 2, 3

Ai fini dell'esatta individuazione dell'immobile pignorato è stato riportato l'estratto di mappa del foglio catastale 5 del Comune di S. Cipriano d'Aversa e la foto satellitare della zona comunale in cui è ubicato il bene: su entrambe le riproduzioni è stato evidenziato in giallo e in rosso l'edificio che include gli immobili oggetto di stima.





Trattasi, dunque, del pignoramento della piena ed intera proprietà di **tre unità immobiliari** costituite da un appartamento e due locali da adibirsi ad attività commerciale.

Il fabbricato che include le tre unità è ubicato nel **Comune di S. Cipriano d'Aversa (CE) in Corso Umberto I nn. 198, 200 e 202.**

I due locali da adibirsi ad attività commerciale, distinti rispettivamente con i subalterni 1 e 2, sono ubicati al piano terra e, all'attualità sono in fase di completa ristrutturazione; si evidenzia che l'unico modo per accedere ai due locali consiste nell'attraversare le porte che si aprono sul Corso Umberto I: ciò rende i due subalterni idonei ad accogliere attività commerciali.

L'**appartamento**, distinto dal subalterno 3, è disposto al piano terra, dove troviamo il soggiorno, la cucina e un bagno, e al piano primo, dove sono disposti una ampia camera da letto, un disimpegno e un secondo bagno; completano la dotazione dell'unità immobiliare una tettoia al piano terra, utilizzabile anche come garage, e un terrazzo e un balcone al piano primo; si evidenzia che per transitare dai locali posti al piano terra ai locali posti al piano primo dell'appartamento è necessario attraversare il cortile e una scala con tipologia *a forbice*, catastalmente distinti con il **sub 6 (B.C.N.C. – bene comune non censibile)**, comuni, quindi, ad altri subalterni presenti nell'edificio, ma estranei alla procedura esecutiva di cui trattasi: questa situazione certamente condiziona negativamente il valore di stima dell'appartamento.

La tipologia architettonica del fabbricato è tipica della tradizione urbanistica locale, in armonia con i fabbricati limitrofi esistenti e con il contesto paesistico - ambientale dell'intera zona.

L'adeguata ampiezza della strada e un manto stradale di nuova costruzione rendono la viabilità carrabile scorrevole, e la presenza dei marciapiedi ai lati della carreggiata favorisce i collegamenti pedonali con i vari servizi cittadini (scuole, uffici comunali, uffici postali, ecc.). L'intera zona comunale è occupata essenzialmente da edifici residenziali non mancando, nelle immediate vicinanze, varie attività commerciali al dettaglio.

Il sottoscritto esperto stimatore, ai fini di una più facile ed economicamente più redditizia vendita dei cespiti, ritiene opportuno considerare **tre distinti lotti immobiliari**, costituiti rispettivamente dai due locali da adibirsi ad attività



commerciale (sub 1 e sub 2) e dall'appartamento (sub 3); di conseguenza, lo scrivente fornirà una valutazione delle tre distinte unità e, nel prosieguo della consulenza, verrà fatta una sommaria descrizione dei beni, riportando gli estremi di identificazione e la giusta valutazione.

QUESITO n. 2: elencare ed individuare i beni componenti ciascun lotto e procedere alla descrizione materiale di ciascun lotto.

L'esperto deve procedere alla **descrizione materiale** di ciascun lotto, mediante l'esatta indicazione della **tipologia** di ciascun immobile, della sua **ubicazione** (città, via, numero civico, piano, eventuale numero d'interno), degli **accessi**, delle eventuali **pertinenze** (previo accertamento del vincolo pertinenziale sulla base delle planimetrie allegata alla denuncia di costruzione presentata in catasto, della scheda catastale, delle indicazioni contenute nell'atto di acquisto nonché nella relativa nota di trascrizione e dei criteri oggettivi e soggettivi di cui all'art. 817 c.c.), degli accessori, degli eventuali millesimi di parti comuni, specificando anche il contesto in cui essi si trovano, le caratteristiche e la destinazione della zona e dei servizi da essa offerti nonché le caratteristiche delle zone confinanti.

Con riguardo alle **pertinenze** ed in linea di principio, l'esperto non procederà alla descrizione di beni dotati di autonomo identificativo catastale (salvo che si tratti di beni censiti come "beni comuni non censibili").

Con riferimento al singolo bene, devono essere indicate eventuali **dotazioni condominiali** (es. posti auto comuni; giardino; ecc.), la tipologia, l'altezza interna utile, la composizione interna, la superficie netta, il coefficiente utilizzato ai fini della determinazione della superficie commerciale, la superficie commerciale medesima, l'esposizione, le condizioni di manutenzione, le caratteristiche strutturali, nonché le caratteristiche interne di ciascun immobile, precisando per ciascun elemento l'attuale stato di manutenzione e - per gli impianti - la loro rispondenza alla vigente normativa e, in caso contrario, i costi necessari al loro adeguamento.

In particolare, l'esperto deve precisare se l'immobile sia dotato di **attestato di prestazione energetica** e quantificare - in caso di assenza - i costi per l'acquisizione dello stesso.

Per i terreni pignorati deve essere evidenziata la loro eventuale situazione di **fondi interclusi** (laddove circondati da fondi altrui e senza uscita sulla via pubblica) da terreni limitrofi appartenenti a terzi o comunque non oggetto della espropriazione in corso, anche se di proprietà dello stesso esecutato.

La medesima circostanza deve essere evidenziata in relazione ad esempio a fabbricati per i quali l'accesso con mezzi rotabili sia possibile solamente attraverso il passaggio su cortile di proprietà esclusiva di un terzo o dell'esecutato medesimo e che non sia stato pignorato.

Nella descrizione dello stato dei luoghi in risposta al presente quesito, l'esperto deve sempre inserire già nel corpo della relazione (e non solamente tra gli allegati) un numero sufficiente di fotografie. L'inserimento delle fotografie nel corpo della relazione mira infatti a rendere agevole la comprensione della descrizione fornita.

Le fotografie saranno altresì inserite tra gli allegati alla relazione.

In risposta al presente quesito, l'esperto deve procedere altresì alla predisposizione di **planimetria dello stato reale dei luoghi**.

Anche la planimetria deve essere inserita sia in formato ridotto nel testo della relazione (in modo da rendere agevole la comprensione della descrizione fornita), sia in formato ordinario in allegato alla relazione medesima.

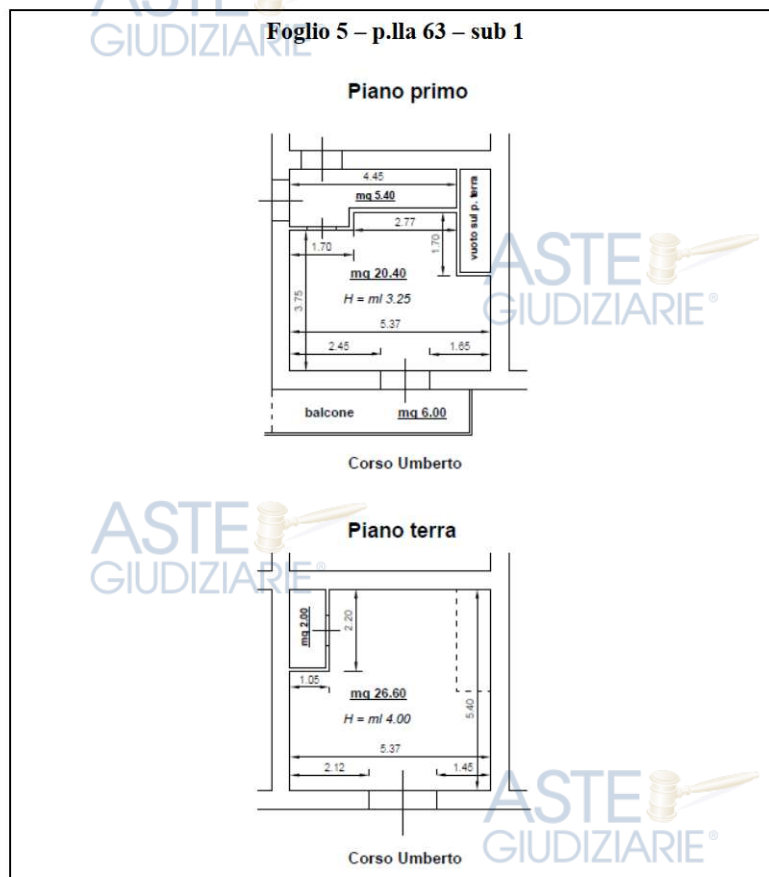
Lotto 1

Il lotto di cui trattasi, distinto dal **subalterno 1**, è un'unità immobiliare costituita da un **locale al piano terra**, da adibirsi ad attività commerciale, e da un **locale al piano primo**, da adibirsi eventualmente ad ufficio e/o deposito a servizio dell'attività al piano terra; il locale è ubicato al **Corso Umberto I del Comune di S. Cipriano d'Aversa (CE)** ed è contraddistinto dal **numero civico 202** che indica l'unico accesso al piano terra dell'unità immobiliare. Il locale al piano terra presenta una superficie di mq 26,60 ed è provvisto di un piccolo vano da adibirsi a WC avente una superficie di mq 2,00, mentre l'altezza interna è di ml 4,00; il piano primo è costituito da un locale

di mq 20,40 e da un disimpegno di mq 5,40 a cui si accede direttamente dal terrazzo del sub 3; completa la dotazione del sub 1 un balcone di mq 6,00; il citato disimpegno consente, non solo di accedere direttamente al citato locale, ma anche di accedere all'attiguo subalterno 4, estraneo alla presente procedura esecutiva. Si evidenzia che dall'allegata planimetria catastale si rileva la presenza, sul lato Est del locale, di una scala che permetterebbe la comunicazione tra il locale al piano terra e il locale al piano primo: all'attualità, però, la citata scala è stata rimossa, anche se sulla parete orientale e sul solaio di copertura del vano al piano terra sono presenti tracce della sua esistenza.

Il subalterno 1 **confina** a Sud con il Corso Umberto I, a Nord con il subalterno 4 della stessa p.lla 63, ad Est con la p.lla 64 dello stesso Foglio 5 e ad Ovest con il sub 2 al piano terra, e con il sub 3 al piano primo.

Ai fini della conoscenza della disposizione dei vari ambienti, si riporta il rilievo grafico dello stato di fatto (in allegato lo stesso rilievo è riprodotto in scala 1:100).



All'attualità, il locale al piano terra risulta in fase di totale ristrutturazione, mancante dell'intonaco e, quindi, della pitturazione, del pavimento, degli impianti

tecnologici e degli infissi, mentre il locale al piano primo risulta rifinito e in uno stato di conservazione globalmente soddisfacente e, comunque, conforme all'età del fabbricato.

Per un'immediata comprensione dello stato conservativo dei luoghi, si riportano alcune delle foto facenti parte dell'allegato servizio fotografico.



Sub 1 - foto 1 - prospetto dell'unità immobiliare su corso Umberto I



Sub 1 - foto 3 - interno dell'unità immobiliare



Sub 1 - foto 5 - camera al piano primo



Sub 1 - foto 6 - il balcone che si affaccia su corso Umberto I

Lotto 2

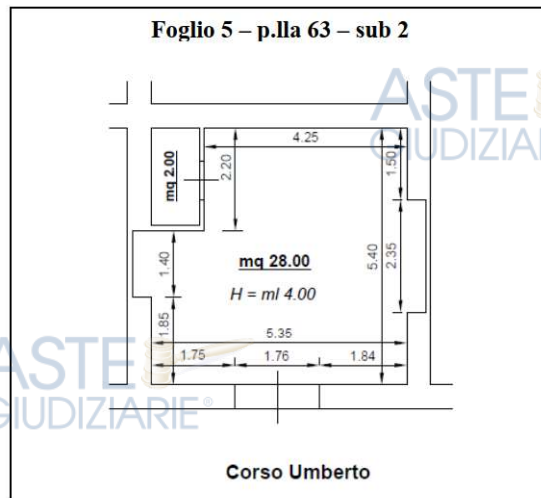
Il lotto di cui trattasi, distinto dal **subalterno 2**, è un'unità immobiliare costituita da un **locale al piano terra**, da adibirsi ad attività commerciale; il locale è ubicato al **Corso Umberto I del Comune di S. Cipriano d'Aversa (CE)** ed è contraddistinto dal **numero civico 200** che indica l'unico accesso al piano terra dell'unità immobiliare. Il locale presenta una superficie di circa mq 28,00 ed è provvisto di un



piccolo vano da adibirsi a WC avente una superficie di mq 2,00, mentre l'altezza interna è di ml 4,00.

Il subalterno 2 **confina** a Sud con il Corso Umberto I, a Nord con il subalterno 6 della stessa p.lla 63, ad Est con il subalterno 1 della stessa p.lla 63 e ad Ovest con il subalterno 3 della stessa p.lla 63.

Ai fini della conoscenza della disposizione dei vari ambienti, si riporta il rilievo grafico dello stato di fatto (in allegato lo stesso rilievo è riprodotto in scala 1:100).



All'attualità, il locale risulta in fase di totale ristrutturazione, mancante dell'intonaco e, quindi, della pitturazione, del pavimento, degli impianti tecnologici e degli infissi.

Per un'immediata comprensione dello stato conservativo dei luoghi, si riportano alcune delle foto facenti parte dell'allegato servizio fotografico.



Sub 2 - foto 1 - prospetto dell'unità immobiliare su corso Umberto I



Sub 2 - foto 3 - interno dell'unità immobiliare



ASTE
GIUDIZIARIE®

Lotto 3

ASTE
GIUDIZIARIE®

Il lotto di cui trattasi, distinto dal **subalterno 3**, è un'unità immobiliare costituita da un **appartamento** disposto, in parte, al piano terra e, in parte, al piano primo; completano la dotazione dell'unità immobiliare una tettoia al piano terra, che è utilizzata anche come garage, e un terrazzo e un balcone al piano primo; per transitare dai locali posti al piano terra ai locali posti al piano primo dell'appartamento è necessario attraversare il cortile e una scala condominiali, comuni, quindi, ad altri subalterni presenti nell'edificio, ma estranei alla procedura esecutiva. L'unità immobiliare, ultimata e rifinita, fa parte di un fabbricato ubicato nel **Comune di S. Cipriano d'Aversa (CE)** al **Corso Umberto I**; si evidenzia che è possibile accedere all'appartamento sia varcando un passo pedonale distinto dal **numero civico 198** di Corso Umberto I, che immette direttamente nel soggiorno, sia attraversando un passo carrabile dalla **via Mazzini**, posta sul lato Nord dell'edificio.

L'appartamento, al piano terra, è costituito da un **ampio soggiorno** di circa mq 29,00 con un'altezza interna di ml 4,00, una **cucina** di mq 10,80 e un **bagno** di mq 6,80 con un'altezza interna di ml 2,60, per una superficie interna (calpestabile) complessiva di mq 46,60; completa la dotazione dell'appartamento al piano terra una **tettoia** di mq 19,60 con un'altezza interna *media* (la copertura della tettoia è inclinata) di ml 2,60. Al piano primo, l'appartamento è costituito da una **camera da letto** di mq 28,00, un **disimpegno** di mq 7,80 e un **bagno** di mq 6,80, mentre l'altezza interna è di ml 3,20, per una superficie interna (calpestabile) complessiva di mq 42,60; completano la dotazione dell'appartamento al piano primo una **terrazza** di mq 48,00 e un **balcone** di mq 5,40, che prospettano sul Corso Umberto I.

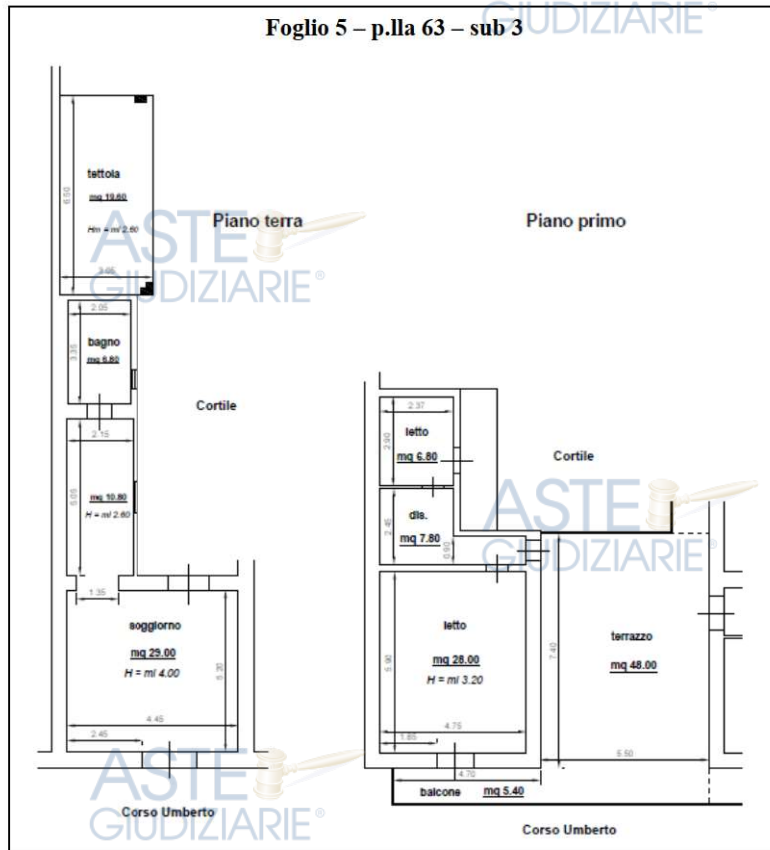
L'appartamento **confina** a Sud con il Corso Umberto I, a Nord con il cortile condominiale (sub 6), ad Ovest con la p.lla 1165 dello stesso foglio 5 e ad Est con il sub 2 al piano terra, e con il sub 1 al piano primo.

Ai fini della conoscenza della disposizione dei vari ambienti, si riporta, nella pagina seguente, il rilievo grafico dello stato di fatto (in allegato lo stesso rilievo è riprodotto in scala 1:100).

ASTE
GIUDIZIARIE®

ASTE
GIUDIZIARIE®





I locali costituenti l'appartamento sono rifiniti con **materiali di apprezzabile valore commerciale** e, all'attualità, si presentano in uno stato di conservazione globalmente soddisfacente e, comunque, conforme all'età del fabbricato; durante l'accesso, comunque, sono state rilevate, nella camera da letto al piano primo, alcune chiazze di umidità riconducibili probabilmente ad un insufficiente ricambio d'aria.

Per un'immediata comprensione dello stato conservativo dei luoghi, si riportano alcune delle foto facenti parte dell'allegato servizio fotografico.





Determinazione della superficie commerciale

Per quanto riguarda il criterio della determinazione della *superficie commerciale di riferimento*, in linea con le metodologie dedotte dall'Osservatorio del Mercato Immobiliare, gestito dall'Agenzia del Territorio, utilizzate per il monitoraggio delle quotazioni immobiliari, che rinviano specificatamente ai criteri recati dal Regolamento di cui al **D.P.R. 23 marzo 1998 n. 138**, si ritiene opportuno adottare i *criteri* validi per unità immobiliari a destinazione abitativa di tipo privato, che possono essere sintetizzati nei seguenti punti:

- superficie da computarsi al lordo dei muri interni, dei muri perimetrali esterni fino allo spessore di cm. 50, del 50% dei muri comuni fino al massimo di cm. 25; da computarsi al netto di vani aventi altezza utile inferiore a cm. 150
- superficie dell'abitazione (cioè dei vani principali e dei vani accessori a servizio diretto dell'abitazione) da computarsi al 100%
- superficie dei vani accessori a servizio indiretto dell'abitazione (quali cantine, soffitte e simili) da computarsi al 50% se comunicanti con l'abitazione; da computarsi al 25% se non comunicanti; in ogni caso fino ad ottenere un contributo parziale non superiore al 50% della superficie dell'abitazione
- superficie di pertinenza esclusiva per balconi, terrazze e simili da computarsi al 30% fino a mq 25 e al 10% per la parte eccedente se comunicanti con l'abitazione; da computarsi al 15% fino a mq 25 e al 5% per la parte eccedente se non comunicanti
- superficie di pertinenza esclusiva per aree scoperte (quali giardini, corti, posti auto e simili) da computarsi al 10% fino ad una superficie pari a quella dell'abitazione e al 2% per la parte eccedente

In base a quanto esposto, le **consistenze** dei cespiti costituiti risultano:

Lotto 1: sub 1

Elemento	Area netta in mq	Area lorda in mq	Altezza utile netta in ml
vano piano terra	26,60		H = 4,00
wc piano terra	2,00		H = 4,00
vano piano primo	20,40		H = 3,25
disimpegno piano primo	5,40		H = 3,25
Totale abitativo	54,40	62,00	

In definitiva, quindi, la superficie commerciale del lotto 1 risulta:

sup. comm. = mq 62,00

Lotto 2: sub 2

Elemento	Area netta in mq	Area lorda in mq	Altezza utile netta in ml
vano piano terra	28,00		H = 4,00
wc piano terra	2,00		H = 4,00
Totale abitativo	30,00	34,00	

In definitiva, quindi, la superficie commerciale del lotto 2 risulta:

sup. comm. = mq 34,00

Lotto 3: sub 3

Elemento	Area netta in mq	Area lorda in mq	Altezza utile netta in ml
soggiorno	29,00		H = 4,00
cucina	10,80		H = 2,60
bagno p. terra	6,80		H = 2,60
camera da letto p. primo	28,00		H = 3,20
disimpegno p. primo	7,80		H = 3,20
bagno piano primo	6,80		H = 3,20
Totale abitativo	89,20	102,00	
tettoia	19,60		Hm = 2,60
Totale vani accessori	19,60	21,00	
terrazza	48,00		
balcone	5,40		
Totale aree esterne	53,40		

In definitiva, quindi, la superficie commerciale del lotto 3 risulta:

sup. comm. = mq [102,00 + 21,00 * 25% + 25,00 * 30% + 28,40 * 10%] = mq 117,59

Tutti i beni pignorati sono stati ricompresi nella valutazione della superficie commerciale, in quanto non è intervenuta nessuna esclusione dalla procedura



esecutiva, né per estinzione o improcedibilità parziale, né per appartenenza al demanio, né per esistenza di livello o di uso civico.

Il pignoramento si estende ex art. 2912 c.c. anche alle pertinenze comuni prive di identificativi catastali autonomi, eventualmente presenti.

Caratteristiche tecniche dell'immobile

Il fabbricato è stato realizzato con materiali locali; le strutture portanti verticali sono costituite, in prevalenza, da muratura di tufo con malta di calce, mentre le strutture orizzontali (per la formazione dei solai) dei subalterni 1 e 2 sono costituite, in prevalenza, da travi in legno interposte a intervalli regolari, che formano l'orditura principale, e travetti perpendicolari di dimensione minore, che invece costituiscono l'orditura secondaria; per quanto riguarda, invece, le strutture orizzontali del sub 3, si riscontra, in prevalenza, la presenza di solai in latero-cemento; la copertura è costituita da falde inclinate con sovrastante manto di tegole poste su struttura primaria e secondaria in legno.

Le pareti ed i soffitti dei locali rifiniti e abitabili (lotto 3 e i due vani al piano primo del lotto 1) sono rivestiti di intonaco di malta ordinaria liscia, mentre le pareti e i soffitti dei locali al piano terra del lotto 1 e del lotto 2 sono privi di intonaco. Le pareti esterne sono rivestite di intonaco e sono tinteggiate con pittura per esterni al quarzo di tipo traspirante e di colore chiaro; le pareti interne ed i soffitti dei locali rifiniti e abitabili sono tinteggiate con pitture lavabili in colori chiari.

I pavimenti e i rivestimenti dei locali rifiniti e abitabili sono costituiti, in prevalenza, da piastrelle maiolicate; gli infissi esterni hanno una struttura in alluminio, mentre il sistema di oscuramento è rappresentato da persiane in alluminio, comunemente definite alla *romana*, che permettono una parziale illuminazione degli interni.

Il lotto 3 (appartamento) è dotato di impianto elettrico e di impianto di adduzione idrica, collegati alle rispettive reti cittadine di distribuzione, di impianto TV e di impianto di riscaldamento costituito da radiatori in alluminio pressofuso facenti capo alla caldaia per la produzione combinata di calore e di acqua calda sanitaria; l'impianto elettrico, suddiviso in linea luce e linea forza motrice e protetto da un interruttore magnetotermico con modulo differenziale, è costituito da conduttori sottotraccia collegati al contatore autonomo e quindi alla rete di

distribuzione; l'impianto di adduzione idrica è realizzato con tubazioni poste sottotraccia ed è dotato di punti di erogazione nella cucina e nei bagni.

Anche i due vani al piano primo del lotto 1 sono provvisti di impianto elettrico e di impianto di riscaldamento costituito da radiatori in alluminio pressofuso, ma non è stato possibile individuare, durante l'accesso, né il relativo contatore di energia elettrica, né la fonte di produzione di acqua calda.

Per quanto riguarda gli impianti tecnologici, se ne assume l'efficienza e la funzionalità anche se non è stato possibile accertarne la conformità normativa per l'indisponibilità dei relativi progetti.

I locali che costituiscono l'appartamento (sub 3) sono rifiniti con **materiali di medio valore commerciale** e, all'attualità, si presentano in uno **stato di conservazione globalmente soddisfacente** e, comunque, conforme all'età del fabbricato, mentre i locali da adibirsi ad attività commerciale (sub 1 e sub 2) sono in ristrutturazione e, quindi, mancanti dei componenti necessari per la rifinitura. Si rende necessario evidenziare che lo stato in cui si trovano i solai di copertura dei subalterni 1 e 2 è danneggiato in diversi punti per la presenza di evidenti tracce di un incendio abbastanza recente.

Le unità immobiliari sono **sprovviste di attestato di prestazione energetica**; questo documento si rende necessario redigere solo per il subalterno 3, in quanto è completo in ogni sua parte; a parere dello scrivente, il costo previsto per la redazione del citato attestato da parte di un tecnico abilitato ammonta ad **€ 500,00**; tale somma sarà detratta dal valore di stima del subalterno 3.

QUESITO n. 3: procedere alla identificazione catastale del bene pignorato.

L'esperto deve procedere all'identificazione catastale dei beni pignorati per ciascun lotto.

Al riguardo, l'esperto:

- deve acquisire **estratto catastale anche storico** per ciascun bene aggiornato all'attualità, nonché la **planimetria catastale corrispondente** (procedendo **SEMPRE** al deposito della stessa tra gli allegati alla relazione o precisando eventualmente l'assenza della stessa agli atti del Catasto).

In particolare, nell'ipotesi in cui il primo atto d'acquisto anteriore di venti anni alla trascrizione del pignoramento (come indicato nella certificazione ex art. 567, secondo comma, c.p.c.) dovesse risultare antecedente alla meccanizzazione del Catasto, l'esperto dovrà produrre l'estratto catastale storico anche per il periodo precedente la meccanizzazione;

- deve ricostruire la **storia catastale** del bene, indicando le variazioni intervenute nel tempo e precisando - nel caso di immobili riportati in C.F. - la p.lla del terreno identificato al C.T. sul quale il fabbricato sia stato edificato.

A questo proposito, è sempre necessario che l'esperto precisi tutti i passaggi catastali intervenuti dalla originaria p.lla del C.T. alla p.lla attuale del C.F. (producendo sempre la relativa documentazione di supporto);

- deve precisare l'**esatta rispondenza formale** dei dati indicati nell'atto di pignoramento e nella nota di trascrizione, nonché nel negozio di acquisto, con le risultanze catastali, analiticamente indicando le eventuali difformità (quanto a foglio, p.lla e subalterno);

ASTE
GIUDIZIARIE®

ASTE
GIUDIZIARIE®

- deve indicare le **variazioni** (riguardanti esclusivamente i dati identificativi essenziali: comune censuario, foglio, p.la e subalterno) che siano state eventualmente richieste dall'esecutato o da terzi o disposte di ufficio e che siano intervenute in un momento successivo rispetto alla trascrizione dei dati riportati correttamente nel pignoramento, precisando:

- se a tali variazioni corrisponda una modifica nella consistenza materiale dell'immobile (ad esempio, scorporo o frazionamento di un vano o di una pertinenza dell'unità immobiliare che vengono accorpati ad un'altra; fusione di più subalterni), nel qual caso l'esperto informerà il G.E. per le determinazioni sul prosieguo;
- se a tali variazioni non corrisponda una modifica nella consistenza materiale dell'immobile (ad esempio, riallineamento delle mappe).

In risposta al presente quesito, l'esperto deve precisare altresì le eventuali **differenze** tra la **situazione reale dei luoghi e la situazione riportata nella planimetria catastale corrispondente**.

Al riguardo, l'esperto:

- in primo luogo, deve procedere alla **sovrapposizione della planimetria dello stato reale dei luoghi** (predisposta in risposta al quesito n. 2) con la planimetria catastale;
- in secondo luogo, nel caso di riscontrate differenze:
 - deve predisporre apposita **planimetria dello stato reale dei luoghi con opportuna indicazione grafica delle riscontrate differenze**, inserendo la detta planimetria sia in formato ridotto nel testo della relazione in risposta al presente quesito, sia in formato ordinario in allegato alla relazione medesima;
 - deve quantificare i costi per l'eliminazione delle riscontrate differenze.

Attualmente l'immobile è riportato in **Catasto Fabbricati** del Comune di Aversa nel seguente modo (si veda l'allegata visura catastale storica acquisita dallo scrivente):

Lotto 1 - sub 1

**Fgl. 5 - p.la 63 - sub 1 - cat. C/1 - cl. 5 - cons. 32 mq - rend. € 472,66
sup. cat. tot. mq 52**

indirizzo: Corso Umberto I n. 125 - Piano T-1

**intestato: [REDACTED], nata a [REDACTED] il [REDACTED],
proprietà per 1000/1000**

Dall'esame dell'allegata visura catastale N.C.E.U., si evince che gli attuali dati catastali derivano da:

- variazione del 22/01/2019, in atti da pari data, per **aggiornamento planimetrico**
- variazione del 09/11/2015 per **inserimento in visura dei dati di superficie**
- variazione del 01/01/1992 del **quadro tariffario**.

Sempre dalla visura storica catastale, si rileva che l'attuale intestataria catastale è titolare per 1000/1000 del subalterno dal 11/12/2009 per denuncia di causa di morte di [REDACTED], nato a [REDACTED] il [REDACTED], che nella citata visura del sub 1 risulta proprietario della quota pari a 500/1000.

Lotto 2 - sub 2

**Fgl. 5 - p.la 63 - sub 2 - cat. C/1 - cl. 2 - cons. 28 mq - rend. € 260,29
sup. cat. tot. mq 39**





indirizzo: Corso Umberto I n. 123 - Piano T

intestato: [REDACTED], nata a [REDACTED] il [REDACTED],
proprietà per 1000/1000

Dall'esame dell'allegata visura catastale N.C.E.U., si evince che gli attuali dati catastali derivano da:

- a) variazione del 09/11/2015 per *inserimento in visura dei dati di superficie*
- b) variazione *toponomastica* del 19/11/2003, in atti da pari data
- c) variazione del 01/01/1992 del *quadro tariffario*.

Sempre dalla visura storica catastale, si rileva che l'attuale intestataria catastale del sub 2 è titolare per 1000/1000 del subalterno dal 11/12/2009 per denuncia di causa di morte di [REDACTED], nato a [REDACTED] il [REDACTED], che nella citata visura del sub 2 risulta proprietario della quota pari a 1000/1000.

Lotto 3 - sub 3

Fgl. 5 - p.lla 63 - sub 3 - cat. A/4 - cl. 4 - cons. 5,5 vani - rend. € 255,65
sup. cat. tot. mq 127
sup. cat. tot. escluse aree scoperte mq 116

indirizzo: Corso Umberto I n. 121 - Piano T - 1

intestato: [REDACTED], nata a [REDACTED] il [REDACTED],
proprietà per 1000/1000

Dall'esame dell'allegata visura catastale N.C.E.U., si evince che gli attuali dati catastali derivano da:

- a) variazione del 09/11/2015 per *inserimento in visura dei dati di superficie*
- b) variazione *toponomastica* del 19/11/2003, in atti da pari data
- c) variazione del 01/01/1992 del *quadro tariffario*.

Sempre dalla visura storica catastale, si rileva che l'attuale intestataria catastale del sub 3 è titolare per 1000/1000 del subalterno dal 11/12/2009 per denuncia di causa di morte di [REDACTED], nato a [REDACTED] il [REDACTED], che nella citata visura del sub 3 risulta proprietario della quota pari a 1000/1000.

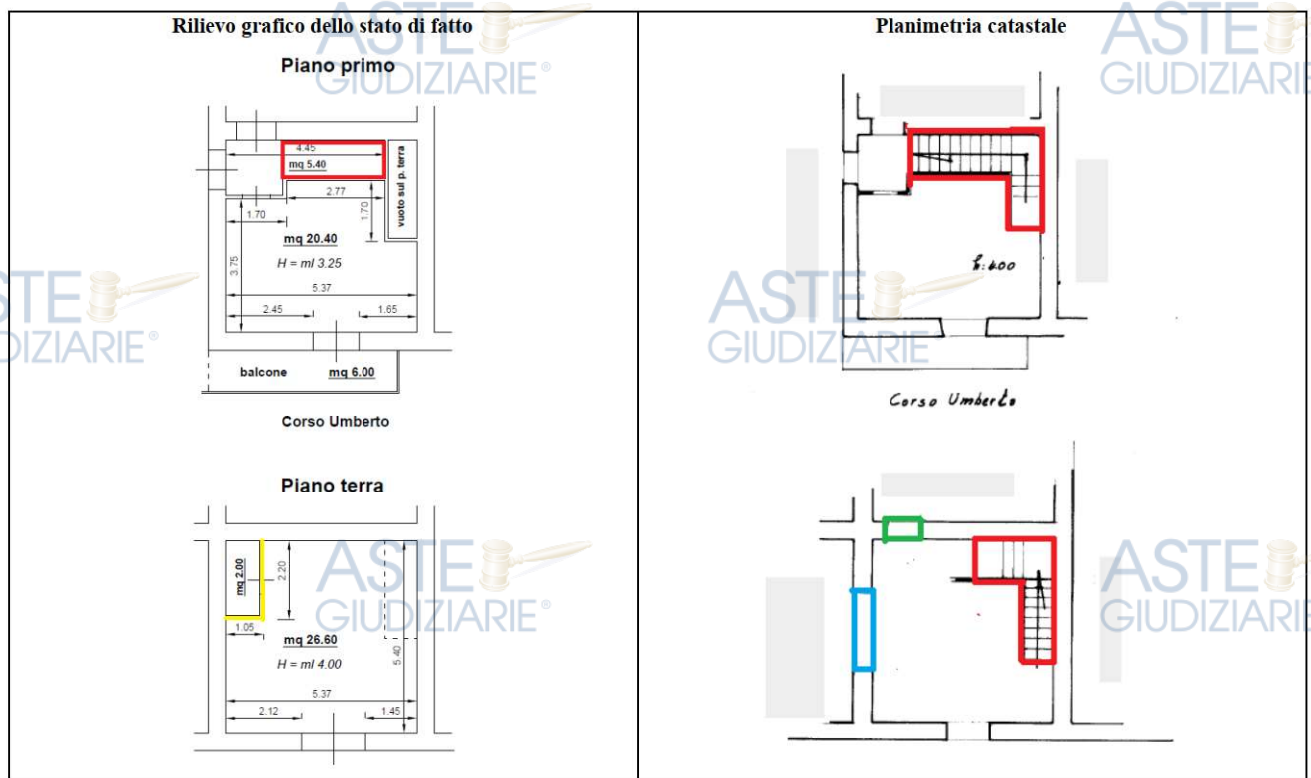
Per quanto riguarda la **conformità** o meno delle planimetrie catastali dei tre subalterni con lo stato dei luoghi rilevato in sede di accesso, lo scrivente evidenzia che sussistono difformità interne consistenti in:



Lotto 1 - sub 1

- rimozione di una scala (indicata in **rosso** nella planimetria catastale), costituita da due rampe, che consentiva di accedere al piano primo direttamente dal locale al piano terra;
- occlusione al piano terra della porta (indicata in **blu** nella planimetria catastale), che consentiva di accedere all'attiguo subalterno 2, e della porta (indicata in **verde** nella planimetria catastale), che consentiva di accedere all'attiguo subalterno 4, estraneo alla presente procedura esecutiva;
- formazione del solaio di calpestio (indicata in **rosso** nel rilievo grafico dello stato di fatto) del piano primo al posto dell'apertura che incorporava la seconda rampa della scala rimossa;
- costruzione di due pareti perpendicolari tra loro (indicate in **giallo** nel rilievo grafico dello stato di fatto) per la formazione di un piccolo bagno al piano terra, che all'attualità risulta in fase di totale ristrutturazione.

Al fine di esplicitare in modo chiaro le citate difformità, si è provveduto a comparare la planimetria catastale con il rilievo grafico dello stato di fatto dei luoghi.



Le riscontrate difformità tra lo stato di fatto e la planimetria catastale del subalterno comportano necessariamente la redazione di una nuova planimetria catastale che rispecchi fedelmente lo stato di fatto dell'unità, ed il cui onere, per

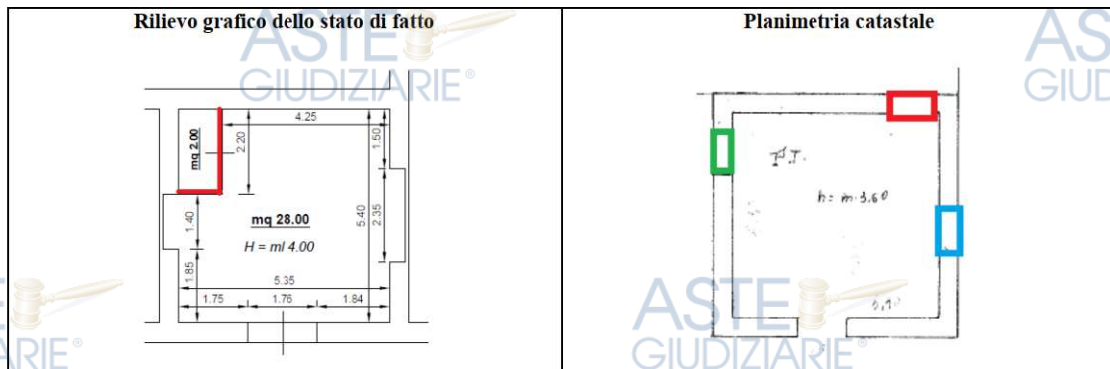


spese tecniche e amministrative, ammonta ad € 700,00, somma che sarà detratta dal valore di stima calcolato.

Lotto 2 - sub 2

- a) occlusione della porta (indicata in **blu** nella planimetria catastale), che consentiva di accedere all'attiguo subalterno 1, della porta (indicata in **verde** nella planimetria catastale), che consentiva di accedere all'attiguo subalterno 3, e della porta (indicata in **rosso** nella planimetria catastale), che consentiva di accedere al cortile condominiale (subalterno 6 – B.C.N.C. estraneo alla presente procedura esecutiva);
- b) costruzione di due pareti perpendicolari tra loro (indicate in **rosso** nel rilievo grafico dello stato di fatto) per la formazione di un piccolo bagno al piano terra, che all'attualità risulta in fase di totale ristrutturazione.

Al fine di esplicitare in modo chiaro le citate difformità, si è provveduto a comparare la planimetria catastale con il rilievo grafico dello stato di fatto dei luoghi.



Le riscontrate difformità tra lo stato di fatto e la planimetria catastale del subalterno comportano necessariamente la redazione di una nuova planimetria catastale che rispecchi fedelmente lo stato di fatto dell'unità, ed il cui onere, per spese tecniche e amministrative, ammonta ad € 700,00, somma che sarà detratta dal valore di stima calcolato.

Lotto 3 - sub 3

- a) trasformazione, al piano terra, del locale indicato come *sgombero* in bagno;
- b) rappresentazione del locale (indicato in **rosso** nella planimetria catastale) ubicato ad Est; il citato locale, che catastalmente è individuato con il subalterno 2 (si veda l'allegato elaborato planimetrico), è stato illustrato in precedenza; a rigor di logica, quindi, il citato locale non doveva essere raffigurato; comunque,



l'espressione stessa ditta riportata su di esso contempla la suddetta posizione catastale del locale;

- c) si rilevano, inoltre, delle difformità inerenti alle superfici dei locali (tettoia, bagno e cucina) ubicati sul lato Ovest del cortile condominiale

Al fine di esplicitare in modo chiaro le citate difformità, si è provveduto a comparare, nella pagina seguente, la planimetria catastale con il rilievo grafico dello stato di fatto dei luoghi.

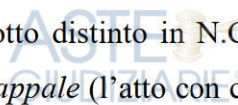




Le riscontrate difformità tra lo stato di fatto e la planimetria catastale del subalterno comportano necessariamente la redazione di una nuova planimetria catastale che rispecchi fedelmente lo stato di fatto dell'appartamento, ed il cui onere, per spese tecniche e amministrative, ammonta ad € 700,00, somma che sarà detratta dal valore di stima calcolato.




Per quanto riguarda l'individuazione della p.lla che identifica il lotto di terreno su cui è stato edificato l'immobile pignorato, dall'allegata visura catastale ai terreni e dall'estratto di mappa, si rileva che sussiste *allineamento* tra N.C.T. e N.C.E.U.; in particolare, l'immobile risulta edificato sul lotto distinto in N.C.T. con p.lla 63 di qualità *ente urbano* e di mq 504,00 e il tipo *mappale* (l'atto con cui viene denunciato al Catasto la *variazione verificatasi nello stato di un terreno per effetto di un'avvenuta edificazione*) è stato regolarmente depositato il 21/07/1987, in atti dal 28/08/2002.



Rispondenza formale dei dati catastali



Risultanze catastali attuali	Atto di pignoramento e nota di trascrizione	Atti di acquisizione e note di trascrizione
NCEU Comune di S. Cipriano d'Aversa F. 5 - p.lla 63 - subb 1 - 2 - 3	NCEU Comune di S. Cipriano d'Aversa F. 5 - p.lla 63 - subb 1 - 2 - 3	NCEU Comune di S. Cipriano d'Aversa F. 5 - p.lla 63 - subb 1 - 2 - 3



QUESITO n. 4: procedere alla predisposizione di schema sintetico-descrittivo del lotto.

L'esperto stimatore deve procedere alla predisposizione - per ciascun lotto individuato e descritto in risposta ai precedenti quesiti - del seguente **prospetto sintetico**:

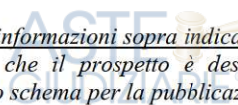
LOTTO n. 1 (oppure LOTTO UNICO): - piena ed intera (oppure **quota di 1/2, di 1/3, ecc.**) proprietà (o altro diritto reale) di **appartamento (o terreno)** ubicato in _____ alla via _____ n. _____, piano _____ int. _____; è composto da _____, confina con _____ a sud, con _____ a nord, con _____ ad ovest, con _____ ad est; è riportato nel C.F. (o C.T.) del **Comune di _____** al **foglio _____**, **p.lla _____** (ex p.lla _____ o già scheda _____), **sub _____**; il descritto stato dei luoghi corrisponde alla consistenza catastale (oppure, non corrisponde in ordine a _____); vi è concessione edilizia (o in sanatoria) n. _____ del _____, cui è conforme lo stato dei luoghi (oppure, non è conforme in ordine a _____); oppure, lo stato dei luoghi è conforme (o difforme _____) rispetto alla istanza di condono n. _____ presentata il _____, oppure, l'immobile è abusivo e a parere dell'esperto stimatore può (o non può) ottenersi sanatoria ex artt. _____ (per il fabbricato); risulta (oppure non risulta) ordine di demolizione del bene; ricade in zona _____ (per il terreno);

PREZZO BASE euro _____.

LOTTO n. 2 : ecc.

Nella predisposizione del prospetto, l'esperto deve fornire le informazioni sopra indicate in via di estrema sintesi e secondo i criteri della pubblicità commerciale, atteso che il prospetto è destinato ad essere inserito nell'ordinanza di autorizzazione alla vendita ed a costituire lo schema per la pubblicazione di avviso per estratto sulla testata giornalistica.

L'esperto deve quindi evitare descrizioni di carattere discorsivo od eccessivamente lunghe.



ASTE
GIUDIZIARIE®

ASTE
GIUDIZIARIE®

Lotto 1: piena proprietà di unità immobiliare costituita, al piano terra, da un locale con bagno da adibirsi a negozio e, al piano primo, da un locale, da adibirsi a deposito e/o ufficio, e da un piccolo disimpegno, ubicata nel Comune di S. Cipriano d'Aversa (CE) in corso Umberto I, 202.

Il locale ed il bagno al piano terra presentano una superficie calpestabile complessiva di mq 28,60, mentre il locale ed il disimpegno al piano primo presentano una superficie calpestabile totale di mq 25,80; completa la dotazione del piano primo un balcone di mq 6,00.

Il subalterno 1 confina a Sud con il Corso Umberto I, a Nord con il subalterno 4 della stessa p.lla 63, ad Est con la p.lla 64 dello stesso Foglio 5 e ad Ovest con il sub 2 al piano terra, e con il sub 3 al piano primo.

Il subalterno 1 è riportato nel N.C.E.U. del Comune di S. Cipriano d'Aversa al foglio 5 - p.lla 63 - sub 1 - cat. C/1; la planimetria catastale del subalterno 1 non corrisponde allo stato dei luoghi per: a) la rimozione di una scala che consentiva di accedere al piano primo direttamente dal locale al piano terra; b) l'occlusione al piano terra di due porte sui muri perimetrali; c) la formazione di un solaio di calpestio del piano primo al posto dell'apertura che incorporava la seconda rampa della scala rimossa; d) la costruzione di due pareti perpendicolari tra loro per la formazione di un piccolo bagno a servizio esclusivo del locale al piano terra.

L'unità immobiliare è stata edificata in epoca abbastanza remota ed è priva di qualsiasi atto comunale che confermi la sua costruzione.

All'attualità il piano terra dell'unità immobiliare è in corso di ristrutturazione.

L'immobile non è gravato da censo, livello o uso civico; il diritto sul bene del debitore pignorato è di proprietà.

Prezzo base: € 23.400,00 (euro ventitré mila quattrocento / 00)

ASTE
GIUDIZIARIE®

ASTE
GIUDIZIARIE®

Lotto 2: piena proprietà di unità immobiliare costituita, al piano terra, da un locale con bagno da adibirsi a negozio, ubicata nel Comune di S. Cipriano d'Aversa (CE) in corso Umberto I, 200.

Il locale ed il bagno terra presentano una superficie calpestabile complessiva di mq 30,00.

Il subalterno 2 confina a Sud con il Corso Umberto I, a Nord con il subalterno 6, ad Est con il subalterno 1 e ad Ovest con il subalterno 3, tutti della stessa p.lla 63.

Il subalterno 1 è riportato nel N.C.E.U. del Comune di S. Cipriano d'Aversa al foglio 5 - p.lla 63 - sub 2 - cat. C/1; la planimetria catastale del subalterno 1 non corrisponde allo stato dei luoghi per: a) l'occlusione di due porte, riposte sui muri perimetrali che consentivano di accedere ad altri locali dell'edificio, e di una porta, posta sempre su un muro perimetrale, che consentiva di accedere al cortile condominiale; b) costruzione di due pareti perpendicolari tra loro per la formazione di un piccolo bagno a servizio esclusivo del locale.

ASTE
GIUDIZIARIE®

ASTE
GIUDIZIARIE®



ASTE
GIUDIZIARIE

ASTE
GIUDIZIARIE

L'unità immobiliare è stata edificata in epoca abbastanza remota ed è priva di qualsiasi atto comunale che confermi la sua costruzione.

All'attualità l'unità immobiliare è in corso di ristrutturazione.

L'immobile non è gravato da censo, livello o uso civico; il diritto sul bene del debitore pignorato è di proprietà; l'immobile risulta occupato dall'esecutata.

Prezzo base: € 12.500,00 (euro dodici mila cinquecento / 00)

ASTE
GIUDIZIARIE

ASTE
GIUDIZIARIE

Lotto 3: piena proprietà di unità immobiliare costituita da un appartamento disposto al piano terra e primo, ubicata nel Comune di **S. Cipriano d'Aversa (CE) in corso Umberto I n. 198**, che indica l'accesso pedonale, ed è provvista di un accesso carrabile da **via Mazzini**, posta sul lato Nord dell'edificio.

ASTE
GIUDIZIARIE

L'appartamento, al piano terra, è costituito da un ampio soggiorno, una cucina e un bagno, per una superficie interna (calpestabile) complessiva di **mq 46,60**; completa la dotazione dell'appartamento al piano terra una tettoia di **mq 19,60**; al piano primo, troviamo una camera da letto, un disimpegno e un bagno per una superficie interna (calpestabile) complessiva di **mq 42,60**; completano la dotazione dell'appartamento al piano primo una terrazza di **mq 48,00** e un balcone di **mq 5,40**, che prospettano sul Corso Umberto I.

ASTE
GIUDIZIARIE

L'appartamento **confina** a Sud con il Corso Umberto I, a Nord con il cortile condominiale (sub 6), ad Ovest con la p.lla 1165 dello stesso foglio 5 e ad Est con il sub 2 al piano terra, e con il sub 1 al piano primo.

ASTE
GIUDIZIARIE

Il subalterno 3 è riportato nel N.C.E.U. del Comune di S. Cipriano d'Aversa al **foglio 5 - p.lla 63 - sub 3 - cat. A/4**; la planimetria catastale del subalterno 1 non corrisponde allo stato dei luoghi per: **a)** trasformazione, al piano terra, del locale indicato come sgombero in bagno; **b)** difformità inerenti alle superfici dei locali (tettoia, bagno e cucina) ubicati sul lato Ovest del cortile condominiale. L'immobile è stato costruito senza alcuna autorizzazione comunale, ma per esso è stata presentata, in data **30/09/1986** con **prot. 6838**, domanda di condono edilizio ai sensi della Legge 47/85 ma, all'attualità, non è stata ancora rilasciata la Concessione edilizia in sanatoria.

ASTE
GIUDIZIARIE

L'immobile non è gravato da censo, livello o uso civico; il diritto sul bene del debitore pignorato è di proprietà; l'immobile risulta occupato dall'esecutata.

ASTE
GIUDIZIARIE

Prezzo base: € 52.200,00 (euro cinquanta due mila duecento / 00)

QUESITO n. 5: procedere alla ricostruzione dei passaggi di proprietà in relazione al bene pignorato.

L'esperto stimatore deve procedere alla ricostruzione di **tutti i passaggi di proprietà** relativi ai beni pignorati intervenuti fra la trascrizione del pignoramento e risalendo, a ritroso, **al primo passaggio di proprietà trascritto in data antecedente di venti anni alla trascrizione del pignoramento.**

A questo riguardo, l'esperto:

- deve sempre acquisire in via integrale l'atto o gli atti di acquisto del bene in favore del soggetto esecutato (ad esempio: compravendita; donazione; permuta; cessione di diritti reali; assegnazione a socio di cooperativa; ecc.), atto od atti che devono essere inseriti tra gli allegati alla relazione;
- può procedere ad acquisire in via integrale altresì **gli atti d'acquisto precedenti** laddove ne sussista l'opportunità (ad esempio: laddove sia dubbio se determinate porzioni del bene siano state oggetto di trasferimento; laddove sia opportuno verificare - specie ai fini della regolarità urbanistica - la consistenza del bene al momento di un determinato passaggio di proprietà; ecc.), procedendo in tal caso all'inserimento

ASTE
GIUDIZIARIE

ASTE
GIUDIZIARIE



degli stessi tra gli allegati alla relazione.

In ogni caso, l'esperto **NON DEVE MAI limitarsi alla pedissequa ripetizione degli accertamenti già riportati nella documentazione ipocatastale o nella certificazione sostitutiva depositate ex art. 567 c.p.c. dal creditore procedente.**

Qualora nella ricostruzione dei passaggi di proprietà dovesse risultare che la consistenza catastale del bene sia diversa da quella attuale (ad esempio: indicazione di una p.lla o sub diversi da quelli attuali), l'esperto segnalerà anche i **frazionamenti e le variazioni catastali via via eseguiti**, incrociando i dati risultanti dagli atti di alienazione con le risultanze dei registri catastali.

A questo riguardo, la ricostruzione dell'esperto dovrà consentire di comprendere se il bene pignorato corrisponda ai beni oggetto dei passaggi di proprietà.

In ogni caso, poi, nell'ipotesi di pignoramento di fabbricati, l'esperto deve specificare in termini esatti su quale originaria p.lla di terreno insistano i detti fabbricati, allegando altresì foglio di mappa catastale (con evidenziazione della p.lla interessata).

Nella ricostruzione dei trasferimenti, l'esperto non deve limitarsi ad indicazioni di carattere generico ed in particolare riferire che l'atto riguarderebbe "i beni sui quali è stato edificato il fabbricato" senza ulteriori specificazioni, occorrendo al contrario documentare i passaggi catastali intervenuti.

Nell'ipotesi di beni pignorati in danno del debitore esecutato ma appartenenti allo stesso in regime di **comunione legale con il coniuge**, l'esperto stimatore eseguirà visura ipotecaria anche sul nominativo del coniuge non debitore dalla data dell'atto di acquisto.

L'esperto segnalerà tempestivamente al G.E. l'esistenza di atti di disposizione compiuti dal coniuge non debitore e/o l'esistenza di iscrizioni ipotecarie od altre formalità pregiudizievoli (ad esempio, trascrizione di sequestro conservativo; trascrizione di sentenza dichiarativa di fallimento; ecc.), producendo copia della nota di iscrizione e/o di trascrizione.

Ipotesi particolari:

1) **Atto anteriore al ventennio avente natura di atto mortis causa.**

Nel caso in cui il primo atto antecedente di venti anni la trascrizione del pignoramento abbia natura di **atto mortis causa** (trascrizione di denuncia di successione; trascrizione di verbale di pubblicazione di testamento), l'esperto dovrà eseguire autonoma ispezione presso i registri immobiliari sul nominativo del dante causa, individuando l'atto d'acquisto in favore dello stesso e risalendo ad un atto inter vivos a carattere traslativo (ad esempio: compravendita; donazione; permuta; cessione di diritti reali; ecc.).

Qualora l'atto individuato abbia parimenti natura di atto mortis causa oppure si tratti di atto inter vivos ma a carattere non traslativo (ad esempio: divisione), l'esperto dovrà procedere ulteriormente a ritroso sino ad individuare un atto inter vivos a carattere traslativo nei termini sopra precisati.

Qualora l'ispezione non sia in grado di condurre all'individuazione di un atto inter vivos a carattere traslativo sebbene condotta a ritroso per un considerevole lasso di tempo, l'esperto darà conto di tale circostanza nella relazione.

In tal caso, l'esperto preciserà comunque se quantomeno l'intestazione nei registri del Catasto corrisponda al nominativo del soggetto indicato dai Registri Immobiliari.

2) **Atto anteriore al ventennio avente natura di atto inter vivos a carattere non traslativo.**

Nel caso in cui il primo atto antecedente di venti anni la trascrizione del pignoramento abbia natura di **atto inter vivos a carattere non traslativo** (ad esempio: divisione), l'esperto dovrà parimenti eseguire ispezione presso i registri immobiliari sui nominativi dei danti causa, individuando l'atto d'acquisto in favore degli stessi e risalendo ad un atto inter vivos a carattere traslativo nei termini anzidetti (ad esempio: compravendita; donazione; permuta; cessione di diritti reali; ecc.).

3) **Terreni acquisiti con procedura di espropriazione di pubblica utilità.**

Nel caso di fabbricati edificati su terreni acquisiti con **procedura di espropriazione di pubblica utilità** (ad esempio, nel caso di convenzioni per l'edilizia economica e popolare), l'esperto acquisirà presso la P.A. competente la documentazione relativa all'emissione dei decreti di occupazione d'urgenza e/o di esproprio, precisando - in difetto dell'adozione di formale provvedimento di esproprio - se sia intervenuta irreversibile trasformazione dei suoli e comunque fornendo ogni informazione utile al riguardo (anche con riguardo ad eventuali contenziosi in atto).

4) **Beni già in titolarità di istituzioni ecclesiastiche.**

Nel caso di beni in origine in titolarità di istituzioni ecclesiastiche (Istituti diocesani per il sostentamento del clero; mense vescovili; ecc.), l'esperto preciserà se l'intestazione nei registri del Catasto corrisponda al nominativo del soggetto indicato dai Registri Immobiliari.

5) **Situazioni di comproprietà.**

L'esperto avrà sempre cura di riscontrare la eventuale **situazione di comproprietà** dei beni pignorati, anche con riferimento al dante causa del debitore esecutato, con la specificazione della sua natura (comunione legale tra coniugi oppure ordinaria) e della misura delle quote di ciascuno dei partecipanti.

6) **Esistenza di diritto di usufrutto sui beni pignorati.**

Laddove poi l'atto di acquisto del bene in capo all'esecutato contenga una **riserva di usufrutto** in favore del dante causa o di un terzo, l'esperto dovrà avere cura di verificare sempre e se tale riserva sia stata trascritta e se l'usufruttuario sia ancora in vita. A tale scopo acquisirà il **certificato di esistenza in vita ed eventualmente di morte** di quest'ultimo.

Le unità immobiliari pignorate risultano di proprietà della sig.ra [REDACTED]

[REDACTED], nata a [REDACTED] ([REDACTED]) il [REDACTED] - cod. fisc. [REDACTED].

La ricostruzione dei passaggi di proprietà degli immobili pignorati, a coprire un periodo ultraventennale anteriore alla data di trascrizione del pignoramento, contempla i seguenti possessori:

- [REDACTED], nato a [REDACTED] ([REDACTED]) il [REDACTED], e [REDACTED], nata a [REDACTED] ([REDACTED]) il [REDACTED], ciascuno per la quota di 1/2.
- I sigg. [REDACTED] e [REDACTED] avevano acquisito gli immobili dal sig. [REDACTED], nato a [REDACTED] il [REDACTED], padre adottivo del sig. [REDACTED], con i seguenti atti:
 - a) **atto di compravendita** del 30/12/1966, trascritto in data 07/01/1967 ai nn. 620/548,
 - b) **atto di compravendita** del 31/01/1970, trascritto in data 06/02/1970 ai nn. 3384/2931,
 - c) **atto di compravendita** del 20/04/1970, trascritto in data 02/05/1970 ai nn. 12121/10389,
 - d) **successione** in morte di [REDACTED], deceduto in data [REDACTED], trascritta in data 17/01/1974 ai nn. 2167/1990 (testamento olografo datato 01/12/1969 e pubblicato con verbale del notaio Dongiacomo Nicola in data 14/06/1973, registrato a Piedimonte Matese (CE) il 22/06/1973 n. 1528); si evidenzia che, in riferimento a tale atto, vi è l'**accettazione tacita di eredità** della sig.ra [REDACTED] in forza dell'atto di concessione di ipoteca del 19/04/2012, iscritto in data 20/04/2012 ai nn. 14491/1151 (si veda la risposta al quesito 8)
- In morte di [REDACTED], deceduta in data 22/06/1995, la quota di sua proprietà fu acquisita dalla figlia, [REDACTED], con **certificato di denunciata successione** del 09/12/2010, trascritto in data 03/03/2011 ai nn. 7214/5193, e conseguente **accettazione tacita di eredità** in forza di atto del 19/04/2012, trascritto in data 20/04/2012 ai nn. 14490/10572.
- In morte di [REDACTED], deceduto in data [REDACTED], la quota di sua proprietà fu acquisita dalla figlia, [REDACTED], con **certificato di denunciata successione** del 09/12/2010, trascritto in data 06/12/2011 ai nn. 42020/29511, e conseguente **accettazione tacita di eredità** in forza di atto del 19/04/2012, trascritto in data 20/04/2012 ai nn. 14491/10573.
- Si evidenzia che in data 29/11/2024 (successiva alla data di pignoramento di cui trattasi) è stata trascritta ai nn. 45712/36553 l'**accettazione tacita di eredità**, derivante dall'atto del 19/04/2012 (*concessione a garanzia di mutuo fondiario*), in morte di [REDACTED] a favore della sig.ra [REDACTED].

QUESITO n. 6: verificare la regolarità del bene o dei pignorati sotto il profilo edilizio ed urbanistico.

L'esperto deve procedere alla verifica della regolarità dei beni sotto il profilo edilizio ed urbanistico, indicando:



L'epoca di realizzazione dell'immobile;

- **gli estremi esatti del provvedimento autorizzativo** (licenza edilizia n. ____; concessione edilizia n. ____; eventuali varianti; permesso di costruire n. ____; DIA n. ____; ecc.);
- **la rispondenza della costruzione alle previsioni del provvedimento autorizzativo.**

Al riguardo, l'esperto deve procedere all'acquisizione presso il competente ufficio tecnico comunale di copia del provvedimento autorizzativo, nonché dei grafici di progetto allegati.

Tale documentazione deve essere sempre allegata alla relazione di stima.

Si sottolinea al riguardo come, in risposta al presente quesito, l'esperto **NON DEVE MAI limitarsi a ripetere pedissequamente quanto riferito dagli uffici tecnici comunali, dovendo procedere autonomamente agli opportuni accertamenti di seguito indicati (specie con riguardo alla verifica della rispondenza della costruzione alle previsioni del provvedimento autorizzativo).**

Nell'ipotesi in cui l'ufficio tecnico comunale comunichi l'assenza di provvedimenti autorizzativi sotto il profilo edilizio-urbanistico per il fabbricato pignorato, l'esperto preciserà anzitutto la presumibile epoca di realizzazione del fabbricato.

A questo riguardo ed a mero titolo esemplificativo, l'esperto potrà utilizzare ai fini della datazione dell'epoca di costruzione: i) schede planimetriche catastali; ii) aerofotogrammetrie acquisibili presso gli uffici competenti e società private; iii) informazioni desumibili dagli atti di trasferimento (ad esempio, qualora l'atto contenga l'esatta descrizione del fabbricato); iv) elementi desumibili dalla tipologia costruttiva utilizzata; v) contesto di ubicazione del bene (ad esempio: centro storico della città).

In nessun caso l'esperto stimatore potrà fare affidamento esclusivo sulla dichiarazione di parte contenuta nell'atto di acquisto secondo cui il fabbricato sarebbe stato edificato in data antecedente al 1.9.1967.

Laddove l'esperto concluda - sulla base dell'accertamento sopra compiuto - per l'edificazione del bene **in data antecedente al 1.9.1967**, il cespite sarà considerato regolare (salvo che per le eventuali accertate modifiche dello stato dei luoghi che siano intervenute in data successiva, in relazione alle quali l'esperto procederà ad un autonoma verifica della legittimità urbanistica delle stesse e - in difetto - all'accertamento della sanabilità/condonabilità di cui in prosieguo).

Laddove l'esperto concluda - sulla base dell'accertamento sopra compiuto - per l'edificazione del bene **in data successiva al 1.9.1967**, in difetto di provvedimenti autorizzativi il cespite sarà considerato abusivo e l'esperto procederà agli accertamenti della sanabilità/condonabilità di cui in prosieguo.

Nell'ipotesi in cui l'ufficio tecnico comunale comunichi l'esistenza di provvedimenti autorizzativi sotto il profilo edilizio-urbanistico per il fabbricato pignorato ma non sia in grado di consegnare all'esperto copia del detto provvedimento od anche delle sole planimetrie di progetto (ad esempio: per smarrimento; inagibilità dell'archivio; sequestro penale; ecc.), l'esperto deve richiedere al relativo dirigente certificazione in tal senso (contenente altresì l'indicazione delle ragioni della mancata consegna), certificazione che sarà inserita tra gli allegati alla relazione.

Nell'ipotesi di **differmità e/o modifiche** del fabbricato rispetto al provvedimento autorizzativo, in risposta al presente quesito l'esperto deve precisare analiticamente le **differmità tra la situazione reale dei luoghi e la situazione riportata nella planimetria di progetto.**

Al riguardo, ai fini dell'opportuna comprensione l'esperto:

- deve procedere alla **sovrapposizione della planimetria dello stato reale dei luoghi** (predisposta in risposta al quesito n. 2) con la planimetria di progetto;
- nel caso di riscontrate differmità:

- deve predisporre apposita **planimetria dello stato reale dei luoghi con opportuna indicazione grafica delle riscontrate differmità**, inserendo la detta planimetria sia in formato ridotto nel testo della relazione in risposta al presente quesito, sia in formato ordinario in allegato alla relazione medesima;
- deve poi precisare l'eventuale possibilità di sanatoria delle differmità riscontrate ed i costi della medesima secondo quanto di seguito precisato.

In caso di **opere abusive** l'esperto procederà come segue:

anzitutto, verificherà la possibilità di **sanatoria c.d. ordinaria ai sensi dell'art. 36 del D.P.R. n. 380 del 2001** e gli eventuali costi della stessa;

in secondo luogo ed in via subordinata, verificherà l'eventuale avvenuta presentazione di **istanze di condono (sanatoria c.d. speciale)**, precisando:

- il soggetto istante e la normativa in forza della quale l'istanza di condono sia stata presentata (segnatamente, indicando se si tratti di istanza ai sensi degli artt. 31 e seguenti della legge n. 47 del 1985; oppure ai sensi dell'art. 39 della legge n. 724 del 1994; oppure ai sensi dell'art. 32 del D.L. n. 269 del 2003 convertito in legge n. 326 del 2003);
- lo stato della procedura presso gli uffici tecnici competenti (pareri; deliberazioni; ecc.);
- i costi della sanatoria e le eventuali oblazioni già corrisposte e/o ancora da corrispondersi;
- la conformità del fabbricato ai grafici di progetto depositati a corredo dell'istanza (segnalando, anche in tal caso graficamente, le eventuali differmità);

in terzo luogo ed in via ulteriormente subordinata, verificherà inoltre - ai fini della domanda in sanatoria che l'aggiudicatario potrà eventualmente presentare - se gli immobili pignorati si trovino o meno nelle condizioni previste dall'**art. 40, comma 6, della legge n. 47 del 1985 o dall'art. 46, comma 5 del D.P.R. n. 380 del 2001** (già art. 17, comma 5, della legge n. 47 del 1985).

ASTE
GIUDIZIARIE®

ASTE
GIUDIZIARIE®

A quest'ultimo riguardo, l'esperto deve:

- determinare la data di edificazione dell'immobile secondo le modalità sopra indicate;
- chiarire se – in ragione della data di edificazione come sopra determinata o comunque delle caratteristiche delle opere abusive – l'immobile avrebbe potuto beneficiare di una delle sanatorie di cui alle disposizioni di seguito indicate:
 - i. **artt. 31 e seguenti della legge n. 47 del 1985** (in linea di principio, immobili ed opere abusivi ultimati entro la data del 1.10.1983 ed alle condizioni ivi indicate);
 - ii. **art. 39 della legge n. 724 del 1994** (in linea di principio, opere abusive ultimate entro la data del 31.12.1993 ed alle condizioni ivi indicate);
 - iii. **art. 32 del D.L. n. 269 del 2003 convertito in legge n. 326 del 2003** (in linea di principio, opere abusive ultimate entro la data del 31.3.2003 ed alle condizioni ivi indicate);

- verificare la data delle ragioni del credito per le quali sia stato eseguito il pignoramento o intervento nella procedura espropriativa.

Al riguardo, l'esperto deve far riferimento al credito temporalmente più antico che sia stato fatto valere nella procedura espropriativa (sia dal creditore pignorante, sia da uno dei creditori intervenuti), quale risultante dagli atti della procedura;

- concludere infine – attraverso il combinato disposto delle verifiche sopra indicate – se ed eventualmente in base a quali delle disposizioni di legge sopra indicate l'aggiudicatario possa depositare domanda di sanatoria. In tutte le ipotesi di sanatoria di immobili od opere abusive, l'esperto deve indicare – previa assunzione delle opportune informazioni presso gli uffici comunali competenti – **i relativi costi**.

Ove l'abuso non sia in alcun modo sanabile, l'esperto deve precisare se sia stato emesso **ordine di demolizione dell'immobile**, assumendo le opportune informazioni presso i competenti uffici comunali e quantificare gli oneri economici necessari per l'eliminazione dello stesso.

Infine, l'esperto deve verificare l'esistenza della **dichiarazione di agibilità** ed acquisire **certificato aggiornato di destinazione urbanistica**.

Nel caso di mancata risposta da parte degli uffici tecnici competenti entro un tempo ragionevole dalla richiesta inoltrata o comunque di risposta incompleta, l'esperto stimatore depositerà istanza al giudice dell'esecuzione per l'emissione del provvedimento di cui all'art. 213 c.p.c.

Il sottoscritto, in data 29/01/2025, inviava, a mezzo PEC, all'Ufficio Protocollo del Comune di San Cipriano d'Aversa la richiesta di rilascio di copia di tutti gli eventuali atti tecnici - amministrativi, rilasciati non solo a nome dell'esecutata, ma anche a nome dei precedenti proprietari e relativi alle unità immobiliari pignorate; in mancanza della predetta documentazione, si chiedeva il rilascio di **certificato** attestante la **non esistenza** degli stessi documenti.

L'ufficio comunale reperiva la citata istanza in data 30/01/2025 con prot. 1680 (si veda l'allegata copia di tale richiesta), ma solo in data 20/03/2025, in seguito a varie sollecitazioni verbali da parte dello scrivente e al pagamento di € 103,89 per diritti amministrativi (si veda l'allegato attestato di bonifico sull'IBAN del Comune di Aversa – Servizio Tesoreria), l'Ufficio Tecnico rilasciava le copie dei seguenti atti (allegati alla presente relazione):

- certificato di idoneità statica
- perizia giurata
- richiesta condono edilizio L. 47/85 – mod A 1
- richiesta condono edilizio L. 47/85 – mod. A/2
- richiesta condono edilizio L.47/85 – mod. R

ASTE
GIUDIZIARIE®

ASTE
GIUDIZIARIE®



ASTE
GIUDIZIARIE®

ASTE
GIUDIZIARIE®

- rilievo grafico progettuale
- autocertificazione della sig.ra [REDACTED]
- richiesta del Comune di integrazione atti.

La *due diligence* tecnica-urbanistica è stata espletata in base alla documentazione fornita dall'Ufficio Tecnico Comunale: di conseguenza, l'attendibilità del risultato finale del processo di verifica è strettamente legata alla veridicità ed alla completezza degli elementi forniti e messi a disposizione dell'esperto. Lo scrivente stimatore non si assume alcuna responsabilità su eventuali errori o omissioni derivanti dalla documentazione messa a disposizione, qualora errata, incompleta o non aggiornata.

Dagli atti sopra elencati risulta che il sig. [REDACTED] ha presentato, in data 30/09/1986 con prot. 6838 progressivo n. 0480934508 e progressivo 0480934508/01, domanda di concessione edilizia in sanatoria ai sensi della Legge 47/85 per l'avvenuta realizzazione di una parte del fabbricato sito nel Comune di San Cipriano d'Aversa in Via Mazzini e in Corso Umberto I, composto da piano terra, primo e secondo. In data 27/03/2015, la sig.ra [REDACTED], in qualità di erede del sig. [REDACTED] (si veda l'autocertificazione), ha integrato la richiesta di condono edilizio depositando in Comune, con prot. 2658, il rilievo grafico progettuale, la perizia giurata e il certificato di collaudo statico.

Sempre dagli atti tecnici sopra elencati si evidenzia, in particolare, che la richiesta di condono edilizio individuata dal progressivo n. 0480934508/01 riguarda il solo subalterno 3 (appartamento), mentre il progressivo 0480934508 riguarda altri immobili presenti nell'edificio ma non oggetto di pignoramento. Inoltre, dagli atti si rileva che il subalterno 3 è stato costruito prima del 01/09/1967 (entrata in vigore della Legge n. 765 del 06/08/1967), in particolare nell'anno 1963.

Alcuna informazione trasmessa dall'Ufficio Tecnico Comunale riguarda il periodo e/o la modalità di costruzione dei subalterni 1 e 2; in particolare, dall'esame del rilievo grafico progettuale depositato a corredo della domanda di condono edilizio emerge che la costruzione dei due citati subalterni è antecedente alla costruzione delle unità oggetto di condono: a parere dello scrivente, è plausibile affermare che i citati subalterni sono stati edificati in tempi abbastanza remoti; il convincimento di ciò nasce dall'esame della struttura dei solai di copertura dei due



subalterni, nonché dallo stato, molto deteriorato, in cui essi si trovano. Infatti, sul territorio in cui è ubicato l'edificio, la struttura con cui i solai sono stati realizzati non è più in uso da circa un secolo.

Per quanto riguarda l'acquisizione della concessione edilizia in sanatoria inerente alla realizzazione del **subalterno 3**, lo scrivente ritiene che il suo rilascio possa avere un **esito favorevole** dopo il pagamento dei diritti di segreteria (si veda l'allegata richiesta comunale di integrazione documentale). Il convincimento di ciò deriva anche e soprattutto dall'esame della certificazione rilasciata dal Comune di San Cipriano d'Aversa (si veda la risposta al quesito 9) dove si attesta sia che l'immobile ricade su una *zona omogenea B – completamento del tessuto edilizio consolidato* [...] e non ricade su suolo demaniale [...] e non è sottoposta a vincoli.

Per quanto riguarda, invece, i **subalterni 1 e 2**, mancando qualsiasi atto che possa stabilire con certezza la loro edificazione, comunque remota, lo scrivente ritiene opportuno adottare, nella determinazione del loro valore unitario, un coefficiente pari al **0,90** che tenga conto di ciò.

QUESITO N. 7: indicare lo stato di possesso attuale dell'immobile.

*L'esperto stimatore deve precisare se l'immobile pignorato sia occupato dal **debitore esecutato** o da **soggetti terzi**.*

*Nel caso di immobile occupato da **soggetti terzi**, l'esperto deve precisare il titolo in forza del quale abbia luogo l'occupazione (ad esempio: contratto di locazione; affitto; comodato; provvedimento di assegnazione della casa coniugale; ecc.) oppure – in difetto – indicare che l'occupazione ha luogo in assenza di titolo.*

In ogni caso, laddove l'occupazione abbia luogo in forza di uno dei titoli sopra indicati, l'esperto deve sempre acquisire copia dello stesso ed allegarlo alla relazione.

Laddove si tratti di contratto di locazione o di affitto, l'esperto deve verificare la data di registrazione, la data di scadenza, l'eventuale data di rilascio fissata o lo stato della causa eventualmente in corso per il rilascio.

Nel caso di immobile occupato da soggetti terzi, l'esperto deve inoltre acquisire certificato storico di residenza dell'occupante.

*Nel caso di **immobile occupato da soggetti terzi con contratto di locazione opponibile alla procedura** (ad esempio, contratto di locazione registrato in data antecedente al pignoramento), l'esperto verificherà se il canone di locazione sia inferiore di un terzo al valore locativo di mercato o a quello risultante da precedenti locazioni al fine di consentire al giudice dell'esecuzione ed all'eventuale aggiudicatario di procedere alle determinazioni di cui all'art. 2923, terzo comma, cod. civ.*

*Nel caso di **immobile occupato da soggetti terzi senza alcun titolo o con titolo non opponibile alla procedura** (ad esempio, occupante di fatto; occupante in forza di contratto di comodato; ecc.), l'esperto procederà alle determinazioni di seguito indicate:*

in primo luogo, quantificherà il canone di locazione di mercato di un immobile appartenente al segmento di mercato dell'immobile pignorato;

in secondo luogo, indicherà l'ammontare di una eventuale indennità di occupazione da richiedersi al terzo occupante (tenendo conto di tutti i fattori che possano ragionevolmente suggerire la richiesta di una indennità in misura ridotta rispetto al canone di locazione di mercato, quali a titolo di esempio: la durata ridotta e precaria dell'occupazione; l'obbligo di immediato rilascio dell'immobile a richiesta degli organi della procedura; l'esigenza di assicurare la conservazione del bene; ecc.).

Come risulta dall'allegato certificato di residenza acquisito dallo scrivente, nonché dal verbale di accesso redatto dal verbale del custode giudiziario, il

subalterno 3, che identifica l'appartamento, risulta occupato dall'esecutata, sig.ra [REDACTED], unitamente al proprio nucleo familiare. Si evidenzia che nel certificato di residenza è testualmente riportato che la sig.ra [REDACTED] risulta iscritta all'indirizzo: via [REDACTED] del Comune di [REDACTED], che individua il passo carrabile che consente l'accesso nel cortile condominiale dell'edificio che include il subalterno 3.

Si evidenzia, infine, che i subalterni 1 e 2, che identificano i locali ad adibirsi ad attività commerciale ed i cui unici accessi sono ubicati in Corso Umberto I, all'attualità sono in corso di totale ristrutturazione e, di conseguenza, devono essere considerati liberi da persone e/o cose.

QUESITO n. 8: specificare i vincoli ed oneri giuridici gravanti sul bene.

L'esperto deve procedere alla specificazione dei vincoli ed oneri giuridici gravanti sul bene.

In particolare ed a titolo esemplificativo, l'esperto stimatore deve:

- a) verificare – in presenza di trascrizioni di pignoramenti diversi da quello originante la presente procedura espropriativa – la pendenza di **altre procedure esecutive** relative ai medesimi beni pignorati, riferendo lo stato delle stesse (assumendo le opportune informazioni presso la cancelleria del Tribunale); nel caso in cui sia ancora pendente precedente procedura espropriativa, l'esperto ne darà immediata segnalazione al giudice dell'esecuzione al fine dell'adozione dei provvedimenti opportuni relativi alla riunione;
- b) verificare – in presenza di trascrizioni di domande giudiziali sugli immobili pignorati – la pendenza di **procedimenti giudiziari civili** relativi ai medesimi beni pignorati, acquisendo copia dell'atto introduttivo e riferendo circa lo stato del detto procedimento (assumendo le opportune informazioni presso la cancelleria del Tribunale).

La documentazione così acquisita sarà allegata alla relazione;

- c) acquisire copia di eventuale **provvedimento giudiziale di assegnazione al coniuge** della casa coniugale;
- d) acquisire copia di provvedimenti impositivi di **vincoli storico-artistici**;
- e) verificare – per gli immobili per i quali sia esistente un **condominio** – l'esistenza di **regolamento condominiale** e la eventuale trascrizione dello stesso;
- f) acquisire copia degli **atti impositivi di servitù** sul bene pignorato eventualmente risultanti dai Registri Immobiliari.

*In particolare, nell'ipotesi in cui sul bene risultino essere stati eseguiti provvedimenti di **sequestro penale** (anche in data successiva alla trascrizione del pignoramento), l'esperto acquisirà – con l'ausilio del custode giudiziario – la relativa documentazione presso gli uffici competenti, depositando copia del provvedimento e del verbale di esecuzione del sequestro (nonché, eventualmente, copia della nota di trascrizione del provvedimento di sequestro), informandone tempestivamente il G.E. per l'adozione dei provvedimenti circa il prosieguo delle operazioni di stima.*

In risposta al presente quesito, l'esperto deve inoltre indicare in sezioni separate gli oneri ed i vincoli che restano a carico dell'acquirente e quelli che sono invece cancellati o comunque regolarizzati nel contesto della procedura.

In particolare, l'esperto indicherà:

SEZIONE A: Oneri e vincoli a carico dell'acquirente.

Tra questi si segnalano in linea di principio:

- 1) Domande giudiziali;
- 2) Atti di asservimento urbanistici e cessioni di cubatura;
- 3) Convenzioni matrimoniali e provvedimenti di assegnazione della casa coniugale al coniuge;
- 4) Altri pesi o limitazioni d'uso (es. oneri reali, obbligazioni propter rem, servitù, uso, abitazione, ecc.), anche di natura condominiale;
- 5) Provvedimenti di imposizione di vincoli storico-artistici e di altro tipo.

SEZIONE B: Oneri e vincoli cancellati o comunque regolarizzati nel contesto della procedura.

Tra questi si segnalano:

- 1) Iscrizioni ipotecarie;
- 2) Pignoramenti ed altre trascrizioni pregiudizievoli (sequestri conservativi; ecc.);
- 3) Difformità urbanistico-edilizie (con indicazione del costo della regolarizzazione come determinato in risposta

ASTE
GIUDIZIARIE

al quesito n. 6 e la precisazione che tale costo è stato detratto nella determinazione del prezzo base d'asta laddove non si sia proceduto alla regolarizzazione in corso di procedura);

- 4) *Difformità Catastali (con indicazione del costo della regolarizzazione come determinato in risposta al quesito n. 3 e la precisazione che tale costo è stato detratto nella determinazione del prezzo base d'asta laddove non si sia proceduto alla regolarizzazione in corso di procedura).*

Dalle ricerche effettuate presso l'Agenzia delle Entrate e dalle ispezioni ipotecarie acquisite, si evince che sull'immobile pignorato risultano le seguenti formalità, che saranno cancellate o regolarizzate al momento della vendita a cura e spese della procedura:

- **Ipoteca volontaria** a garanzia di mutuo fondiario concesso con atto del 19/04/2012 per notaio Giovanni Reccia, iscritta nei RR. II. di S. Maria C. V. in data 20/04/2012 ai nn. 14492/1151, a favore di [REDACTED], con sede in Napoli via Filangieri 36, cod. fisc. 04504971211, contro [REDACTED], gravante sulla quota di 1/1 di piena proprietà degli immobili di cui trattasi; con tale atto, la sig.ra [REDACTED] ha **tacitamente accettato**, in nome e per conto dei suoi genitori premorti, [REDACTED] e [REDACTED], l'eredità relitta in morte di [REDACTED].
- **Pignoramento immobiliare** notificato dall'Ufficiale Giudiziario del Tribunale di Napoli Nord in data 12/06/2021, trascritto nei RR. II. di S. Maria C.V. in data 15/07/2021 ai nn. 27489/20256, a favore di [REDACTED] con sede in [REDACTED], cod. fisc. [REDACTED], contro [REDACTED], gravante sulla quota di 1/1 di piena proprietà degli immobili di cui trattasi: come da dichiarazione del custode giudiziario, avv. Della Valle Raffaele, *da controlli effettuati in cancelleria la procedura esecutiva scaturente da tale pignoramento risulta estinta per inefficacia.*
- **Pignoramento immobiliare** notificato dall'Ufficiale Giudiziario del Tribunale di Napoli Nord in data 06/10/2023, trascritto nei RR. II. di S. Maria C.V. in data 07/11/2023 ai nn. 41665/32933, a favore di [REDACTED] con sede in Conegliano (TV), cod. fisc. 05128970265, contro [REDACTED], gravante sulla quota di 1/1 di piena proprietà degli immobili di cui trattasi: tale formalità ha generato il presente Procedimento Giudiziario.

Non risultano, invece, atti di asservimento urbanistici e/o cessioni di cubatura, o convenzioni matrimoniali.

QUESITO n. 9: verificare se i beni pignorati ricadano su suolo demaniale.

L'esperto deve procedere alla verifica se i beni pignorati ricadano su suolo demaniale (in particolare per quelli ubicati nei comuni di Castel Volturno, Cellole, Sessa Aurunca, Mondragone), precisando se vi sia stato provvedimento di declassamento o se sia in corso la pratica per lo stesso.

Il sottoscritto, in data 29/01/2025, depositava al Comune di San Cipriano d'Aversa, contestualmente alla richiesta di reperire documentazione urbanistica relativa al fabbricato che include gli immobili oggetto di stima, anche la richiesta di



reperire attestazione comprovante l'esistenza o meno di vincoli (ambientale, paesaggistico, archeologico, idrogeologico, ecc.) gravanti sul suolo su cui insiste l'immobile.

A tale istanza, l'Ufficio Tecnico del Comune di San Cipriano d'Aversa, in data 20/03/2025 con prot. 004549/2025, ha rilasciato un certificato (allegato alla presente relazione) dove è testualmente riportato che *l'immobile oggetto della presente, ricade su area individuato nella tavola di zonizzazione del PUC vigente, risulta assoggettata alle seguenti presenti urbanistiche:*

➤ “Zona Omogenea B – Completamento del tessuto edilizio consolidato” e assoggettata alle prescrizioni urbanistiche indicate e stabilite dall'Art. 11 delle NtA del piano.

Inoltre, si attesta:

- Che l'area dove ricade l'immobile de quo **NON** ricade su suolo demaniale, **NON** è soggetta a vincoli di cui agli ex artt. 1 e 3 L. 1089/1939 e s.m.i. ex D. Lgs. 42/2004;
- La zona **NON** è sottoposta a vincolo paesaggistico ed ambientale;
- La zona **È** sottoposta al vincolo sismico di II categoria di cui al O.P.C.M. n. 3274/03.

QUESITO n. 10: verificare l'esistenza di pesi od oneri di altro tipo.

L'esperto deve procedere alla verifica se i beni pignorati siano gravati da censo, livello o uso civico e se vi sia stata affrancazione da tali pesi, ovvero se il diritto sul bene del debitore pignorato sia di proprietà o di natura concessoria in virtù di alcuno degli istituti richiamati.

In particolare, l'esperto verificherà laddove possibile – per il tramite di opportune indagini catastali – il titolo costitutivo e la natura del soggetto a favore del quale sia costituito il diritto (se pubblico o privato).

*All'uopo, laddove il diritto sia costituito a favore di **soggetto privato** (es. persone fisiche; istituti religiosi privati quali mense vescovili e relativi successori) l'esperto verificherà – acquisendo la relativa documentazione – se sussistano i presupposti per ritenere che vi sia stato acquisto della piena proprietà per usucapione (ad es., laddove l'originario enfiteuta o livellario, od un suo successore, abbia ceduto ad altri per atto tra vivi la piena proprietà del fondo senza fare alcuna menzione degli oneri su di esso gravanti o comunque garantendo l'immobile come libero da qualunque gravame e siano decorsi almeno venti anni dall'atto di acquisto).*

*Laddove il diritto sia costituito a favore di **soggetto pubblico**, l'esperto verificherà se il soggetto concedente sia un'amministrazione statale od un'azienda autonoma dello Stato (nel qual caso verificherà se sussistano i presupposti per considerare il diritto estinto ai sensi degli artt. 1 della legge n. 16 del 1974 o 60 della legge n. 222 del 1985) oppure a favore di ente locale in forza di provvedimento di quotizzazione ed assegnazione, eventualmente ai sensi della legge n. 1766 del 1927 (acquisendo la relativa documentazione sia presso l'ente locale che presso l'Ufficio Usi Civici del settore B.C.A. della Regione Campania).*

In tale ultima ipotesi, laddove dovesse risultare l'assenza di atti di affrancazione del bene, l'esperto sospenderà le operazioni di stima e depositerà nota al G.E. corredata della relativa documentazione.

Dalle verifiche catastali effettuate fino all'*impianto catastale*, dalla specifica ricerca eseguita presso l'Unità Operativa Dirigenziale - Ufficio Centrale Foreste e Caccia (sez. Usi Civici) della Direzione Generale Politiche Agricole Alimentari e



Forestali della Regione Campania (unico ente a cui è possibile richiedere un attestato relativo all'appartenenza o meno di un terreno all'elenco dei suoli gravati da usi civici) e dai riscontri con i titoli di proprietà pregressi risulta che i beni pignorati non sono gravati da censo, livello o uso civico.

Di conseguenza, si ritiene che il diritto sui beni del debitore eseguito sia di piena proprietà.

QUESITO n. 11: fornire ogni informazione utile sulle spese di gestione dell'immobile e su eventuali procedimenti in corso.

L'esperto deve fornire ogni **informazione concernente:**

- 1) l'importo annuo delle spese fisse di gestione o manutenzione (es. spese condominiali ordinarie);
- 2) eventuali spese straordinarie già deliberate ma non ancora scadute;
- 3) eventuali spese condominiali scadute non pagate negli ultimi due anni anteriori alla data della perizia;
- 4) eventuali procedimenti giudiziari in corso relativi al cespite pignorato.

Da quanto è emerso nel corso dell'accesso, lo scrivente non ritiene che sia mai stato redatto un regolamento di condominio e, di conseguenza, si ritengono inesistenti gli oneri condominiali

QUESITO n. 12: procedere alla valutazione dei beni.

L'esperto deve indicare il **valore di mercato** dell'immobile nel rispetto delle definizioni e dei procedimenti di stima di cui agli standard di valutazione internazionali (in particolare: **International Valuation Standard IVS; European Valuation Standard EVS**) e di cui al **Codice delle Valutazioni Immobiliari di Tecnoborsa**.

In particolare ed in linea di principio, l'esperto deve utilizzare i metodi del confronto di mercato (**Market Approach**), di capitalizzazione del reddito (**Income Approach**) e del costo (**Cost Approach**), secondo le modalità precisate negli standard sopra citati e giustificando adeguatamente il ricorso all'uno od all'altro metodo in riferimento alle condizioni del caso di specie.

A questo riguardo, l'esperto deve **OBBLIGATORIAMENTE** procedere alla **esplicita specificazione dei dati utilizzati per la stima e delle fonti di acquisizione di tali dati**, depositando in allegato alla perizia copia dei documenti utilizzati (ad esempio: contratti di alienazione di altri immobili riconducibili al medesimo segmento di mercato del cespite pignorato; decreti di trasferimento emessi dal Tribunale ed aventi ad oggetto immobili riconducibili al medesimo segmento di mercato del cespite pignorato; dati dell'Osservatorio del Mercato Immobiliare dell'Agenzia delle Entrate; ecc.).

Nel caso di dati acquisiti presso operatori professionali (agenzie immobiliari; studi professionali; mediatori; ecc.), l'esperto deve:

- indicare il nominativo di ciascun operatore interpellato (ad esempio: agenzia immobiliare _ con sede in _);
- precisare i dati forniti da ciascun operatore (con indicazione dei valori minimo e massimo comunicati da ciascuno di essi);
- **precisare in maniera sufficientemente dettagliata le modalità di determinazione dei dati forniti dall'operatore** (attraverso il riferimento ad atti di compravendita; alla data degli stessi; alla tipologia degli immobili oggetto di tali atti; ecc.).

L'esperto potrà inoltre acquisire informazioni ai fini della stima anche presso soggetti che abbiano svolto attività di custode giudiziario e/o professionista delegato alle vendite forzate. In tal caso, l'esperto procederà a reperire i documenti di riferimento (segnatamente, i decreti di trasferimento rilevanti ai fini della stima), che saranno allegati alla relazione di stima.

IN NESSUN CASO L'ESPERTO PUO' LIMITARSI A FARE RICORSO A MERE FORMULE DI STILE QUALI "IN BASE ALLE PERSONALE ESPERIENZA, ALLA DOCUMENTAZIONE ACQUISITA, ECC."

Nella determinazione del valore di mercato l'esperto deve procedere al calcolo delle superfici per ciascun immobile, con indicazione della superficie commerciale, del valore al mq e del valore totale, esponendo analiticamente gli **adeguamenti e le correzioni della stima**.

A questo riguardo, l'esperto deve precisare tali adeguamenti in maniera distinta per gli oneri di regolarizzazione urbanistica, lo stato d'uso e manutenzione, lo stato di possesso, i vincoli ed oneri giuridici non eliminabili dalla



ASTE
GIUDIZIARIE®

ASTE
GIUDIZIARIE®

procedura, nonché per eventuali spese condominiali insolute.

L'esperto NON DEVE MAI detrarre dal valore di mercato il costo delle cancellazioni delle iscrizioni e trascrizioni pregiudizievoli a carico della procedura (segnatamente: iscrizioni ipotecarie; trascrizioni di pignoramenti; trascrizioni di sequestri conservativi).

Nella determinazione del valore di mercato di immobili che – alla luce delle considerazioni svolte in risposta al quesito n. 6 – siano **totalmente abusivi ed in alcun modo sanabili**, l'esperto procederà come segue:

nell'ipotesi in cui risulti essere stato emesso ordine di demolizione del bene, l'esperto quantificherà il valore del suolo e dei costi di demolizione delle opere abusive;

nell'ipotesi in cui non risulti essere stato emesso ordine di demolizione del bene, l'esperto determinerà il valore d'uso del bene.

Sulla scorta del valore di mercato determinato come sopra, l'esperto proporrà al giudice dell'esecuzione un **prezzo base d'asta** del cespite che tenga conto delle differenze esistenti al momento della stima tra la vendita al libero mercato e la vendita forzata dell'immobile, applicando a questo riguardo una riduzione rispetto al valore di mercato come sopra individuato nella misura ritenuta opportuna in ragione delle circostanze del caso di specie (misura in ogni caso compresa tra il 10% ed il 20% del valore di mercato) al fine di rendere comparabile e competitivo l'acquisto in sede di espropriazione forzata rispetto all'acquisto nel libero mercato.

In particolare, si osserva all'attenzione dell'esperto come tali differenze possano concretizzarsi:

- nella eventuale **mancaata immediata disponibilità** dell'immobile alla data di aggiudicazione;
- nelle eventuali diverse modalità fiscali tra gli acquisiti a libero mercato e gli acquisti in sede di vendita forzata;
- nella mancata operatività della **garanzia per vizi e mancanza di qualità** in relazione alla vendita forzata;
- nelle differenze indotte sia dalle fasi cicliche del segmento di mercato (rivalutazione/svalutazione), sia dalle caratteristiche e dalle condizioni dell'immobile (deperimento fisico, obsolescenze funzionali ed obsolescenze esterne) che possano intervenire tra la data della stima e la data di aggiudicazione;
- nella possibilità che la vendita abbia luogo mediante rilanci in sede di gara.

Per quanto riguarda il procedimento di stima adottato, sono stati considerati i principi teorici dell'estimo, inteso come l'insieme dei principi razionali che regolano e consentono la fondata ed obiettiva determinazione del calcolo del valore dell'immobile, espresso in valuta sulla base di oggettivi dati economici e tecnici. L'aspetto economico da considerare (scopo della stima) può essere ricercato con il metodo **Market Comparison Approach** basato su una adeguata comparazione iniziale fra l'immobile che si sta valutando ed una serie di immobili di concezione simile (di cui è stata effettuata la compravendita nel recente passato o semplicemente perché presenti sul mercato attuale), oppure utilizzando la teoria del procedimento **analitico** basato sulla capitalizzazione del reddito netto che l'immobile produce mediante un opportuno saggio di capitalizzazione.

Il criterio prescelto deve consentire di determinare il valore dell'immobile nell'ipotesi di collocazione dello stesso immobile sul mercato, mediante l'analisi della domanda e dell'offerta. A tale scopo, il criterio che è sembrato più adatto alla valutazione dell'unità immobiliare pignorata, è il **Market Comparison Approach**, detto anche metodo **M.C.A.**, che a partire dal valore di mercato per immobili con le stesse caratteristiche ubicati nella stessa zona, espresso in €/mq di superficie commerciale, consente di calibrare il valore unitario dell'immobile oggetto di stima



mediante opportuni **coefficienti correttivi**, che tengano conto delle caratteristiche e delle condizioni specifiche dell'immobile da stimare ¹.

La base "ideologica" del metodo M.C.A. si fonda sul principio secondo cui è il mercato stesso a determinare il valore ed il prezzo di un immobile, così come ha già fatto per determinare il prezzo di immobili considerati affini.

Nel caso specifico, tale obiettivo è facilitato dal fatto che la maggior parte degli immobili presenti nella zona presenta una tipologia costruttiva e uno stato di conservazione molto simile a quella del fabbricato da valutare.

Fonti dei dati

Per la determinazione del **valore unitario di riferimento**, sono state considerate sia le offerte proposte da due agenzie immobiliari locali e sia i dati dell'Osservatorio del Mercato Immobiliare (O.M.I.), gestito dall'Agenzia delle Entrate; è stata, quindi, redatta la seguente tabella:

Fonte	Descrizione immobile	Importo richiesto (€)	Superficie (mq)	Val. unitario (€/mq)
O.M.I.	—	—	—	550 ÷ 800
Affiliato Tecnocasa Studio San Marcellino Frignano D.I.	Casa indipendente che si estende su una superficie di mq 1.000 ed è suddivisa in tre unità abitative; le tre unità necessitano di lavori di ristrutturazione totale.	285.000	Sup. commerciale mq 500,00	570,00
Abitarecasa Via Garofano, 31 Aversa	Trilocale sito al 2° piano di un edificio privo di ascensore ubicato in via Acquario n. 1; completa la dotazione un posto auto in cortile comune.	75.000	Sup. princ. mq 70,00	1.071,00

I due valori unitari indicati dall'O.M.I. rappresentano gli estremi (minimo e massimo) di una fascia entro cui oscilla il valore unitario degli immobili ubicati nella zona comunale di riferimento (si veda l'allegato rapporto riferito al secondo semestre

¹ A parere dello scrivente, la stima di un immobile per **capitalizzazione dei redditi**, intesa come l'operazione matematica-finanziaria che determina l'ammontare del capitale (il valore di mercato: V_m) dividendo il reddito netto che il capitale produce (R_n) per un saggio (r) di capitalizzazione ($V_m = R_n/r$), può risultare aleatoria, in quanto limitate variazioni del saggio possono determinare significative variazioni del valore dell'immobile.

del 2024). Trattasi di risultati prodotti dalla elaborazione statistica di valori commerciali desunti da agenzie, aste, atti di compravendita, e riferiti a caratteristiche specifiche medie delle unità immobiliari oggetto di campionamento. Tale indagine viene periodicamente effettuata a mezzo di apposite schede di rilevazione che contemplano essenzialmente i seguenti parametri: tipologia dell'immobile, destinazione prevalente di zona, caratteristiche estrinseche ed intrinseche del fabbricato nel suo intero, caratteristiche intrinseche della specifica unità immobiliare, consistenza dell'unità, rapporto prezzo/valore.

Analizzando le caratteristiche dei fabbricati ubicati nella stessa zona comunale presenti sul mercato immobiliare e comparandole con le peculiarità intrinseche ed estrinseche del bene pignorato (stato di manutenzione, età, piano, accessori, pertinenze, servitù attive e passive, ecc.), lo scrivente ritiene opportuno assumere quale **valore unitario di riferimento** il valore massimo dell'intervallo fissato dall'OMI ²:

€/mq 800,00 (euro/mq ottocento / 00)

Per quanto riguarda i **coefficienti correttivi** che tengano conto delle caratteristiche e delle condizioni specifiche dell'immobile da stimare, essi vengono parametrati sui seguenti indicatori:

- a) caratteristiche posizionali medie (zona centrale, periferica, ecc.)
- b) caratteristiche ambientali intrinseche (esposizione, panoramicità, ubicazione, livello di piano, orientamento, luminosità, accessibilità, funzionalità interna, adeguabilità, pertinenze esclusive, comunalità, servitù attive e passive, ecc.)
- c) caratteristiche tecniche e funzionali (materiali e tecnologie utilizzate, dotazioni impiantistiche, tipologia di strutture portanti e orizzontamenti, tipo di rifiniture, ecc.)
- d) stato di conservazione e manutenzione (vetustà fisica, a partire dal sesto anno di vita dell'immobile)
- e) caratteristiche tipologiche (fabbricato civile, economico, popolare, ecc.)

² La scelta di proporre il valore massimo dell'intervallo fissato dall'OMI deriva non solo dall'evidenza di rimarcare la caratteristica oggettiva della stima da determinare, ma anche dalla considerazione che i valori degli immobili esaminati sono solo proposti, ma non ancora realizzati.

ASTE
GIUDIZIARIE®

ASTE
GIUDIZIARIE®

- f) caratteristiche ambientali estrinseche (salubrità della zona, rumorosità, ceto prevalente, disponibilità di aree di parcheggio, ecc.).

Nel caso in esame la ricognizione dei luoghi e la documentazione fotografica acquisita hanno indirizzato lo scrivente verso le seguenti determinazioni:

- Gli indicatori di cui alla voce **a)** sono relativamente corrispondenti con quelli della zona di appartenenza: le unità immobiliari in oggetto non solo sono ubicate in una zona abbastanza centrale del Comune di San Cipriano d'Aversa, caratterizzata dalla presenza della necessaria urbanizzazione primaria, ma sono anche relativamente vicine alle strade di grande scorrimento per un facile collegamento con le città limitrofe; inoltre, nella zona sono assenti rilevanti elementi artificiali (strade sopraelevate, acquedotti, ferrovie, ecc.) che comportano un negativo impatto visivo; per tale motivo si ritiene opportuno adottare un coefficiente correttivo **unitario** che tenga conto delle caratteristiche posizionali medie.

- Gli indicatori di cui alla voce **b)** inerenti alle caratteristiche ambientali intrinseche possono riassumersi nelle seguenti considerazioni:
 - l'illuminazione naturale degli immobili, analizzandoli in più parti dei medesimi, può essere giudicata nel suo complesso ottimale alle esigenze abitative e commerciali: le porte esterne, rivolte a Sud, permettono alla luce naturale di penetrare negli ambienti destinati a residenza e/o a commercio;
 - l'unità immobiliare destinata a residenza risulta essere ventilata in maniera normale e ciò garantisce un regolare ricambio d'aria;
 - le dimensioni dei vani dell'appartamento rientrano nei canoni delle normali esigenze abitative;
 - durante l'esame della funzionalità dell'abitazione non sono state rilevate zone morte e inutilizzabili.

L'unica nota dolente nelle caratteristiche ambientali specifiche dell'appartamento (sub 3) è rappresentata dai **livelli di piano**: il piano terra e primo, in genere, sono penalizzati rispetto ai livelli superiori per problematiche legate ad un facile accesso da parte di persone ostili; relativamente a tali motivazioni, lo scrivente ritiene necessario adottare, nella determinazione del valore unitario del solo subalterno 3, un coefficiente correttivo pari a **0,90**.

- Per quanto riguarda le caratteristiche tecniche e funzionali del fabbricato, si può sintetizzare il seguente giudizio sulla qualità degli elementi:
 - le facciate del fabbricato presentano un valore architettonico adeguato e in sintonia con gli altri edifici della zona, e non necessitano, nel breve periodo, di alcun intervento edilizio di ristrutturazione, ordinaria o straordinaria,
 - la pavimentazione e i rivestimenti dell'appartamento sono esteticamente discreti,
 - la rubinetteria dei sanitari dell'appartamento è di medio valore commerciale,
 - il portoncino d'ingresso dell'appartamento e gli infissi, esterni ed interni, sono di qualità e forma estetica gradevoli,
 - la tinteggiatura delle pareti e dei soffitti dell'appartamento è di buona fattura in quasi tutti gli ambienti.
 - nota dolente dell'**appartamento** riguarda la disposizione delle camere: zona giorno al piano terra e zona notte al primo piano e l'unico modo che consente di



ASTE
GIUDIZIARIE®

transitare da una zona all'altra è quella di attraversare il cortile e le scale comuni ad altri subalterni presenti nell'edificio, ma estranei alla presente procedura esecutiva.

In base a quanto esposto, quindi, si può ritenere opportuno introdurre, nella determinazione del valore unitario del solo **subalterno 3**, un coefficiente correttivo pari ad **0,70** che tenga conto delle caratteristiche tecniche e funzionali dell'appartamento.

- Per quanto riguarda lo stato d'uso e di conservazione delle strutture verticali e delle strutture orizzontali dell'appartamento, esso risulta abbastanza ordinario, in relazione sia allo stato conservativo prevalente nella zona di appartenenza, sia all'età dell'immobile, risultando assenti evidenti quadri fessurativi; per quanto riguarda, invece, lo stato d'uso e di conservazione delle strutture orizzontali dei **locali da adibirsi ad attività commerciale**, in fase di accesso, si è notato il cattivo stato di conservazione dei solai in legno, che, a parere dello scrivente, necessitano di specifici lavori di ripristino; a ciò è necessario sommare gli oneri fondamentali per rifinire pareti e pavimento dei due locali al piano terra per rendere i due locali fruibili nella loro attività; in base a quanto esposto, quindi, si ritiene opportuno introdurre, nella determinazione del valore unitario dei soli **subalterni 1 e 2**, un coefficiente correttivo pari ad **0,60** che tenga conto dello stato di conservazione e manutenzione dei solai.
- Tenendo mente, infine, a quanto già affermato in risposta al quesito 6 (*verificare la regolarità del bene o dei pignorati sotto il profilo edilizio ed urbanistico*), viene adottato, nella determinazione del valore unitario dei soli **subalterni 1 e 2**, il coefficiente **0,90**, che tenga conto della mancanza di qualsiasi atto che possa stabilire con certezza la loro edificazione, comunque remota.

A questo punto possiamo determinare il **valore unitario di riferimento dei subalterni 1 e 2**: $\text{valore unitario} = (800,00 * 0,60 * 0,90) = \text{€}/\text{mq } 432,00$
riferito alla superficie commerciale delle due singole unità immobiliari.

Per quanto riguarda, invece, il **valore unitario di riferimento del subalterno 3**, si ha: $\text{valore unitario} = (800,00 * 0,90 * 0,70) = \text{€}/\text{mq } 504,00$
riferito alla superficie commerciale dell'appartamento.

Moltiplicando la superficie commerciale per i valori unitari fissati, si ha:

Lotto 1 – sub 1: mq 62,00 * €/mq 432,00 = € 26.784,00

Lotto 2 – sub 2: mq 34,00 * €/mq 432,00 = € 14.688,00

Lotto 3 – sub 3: mq 117,59 * €/mq 504,25 = € 59.294,75



Sottraendo ai valori calcolati gli oneri per la regolamentazione catastale e, per il solo subalterno 3, la redazione dell'attestato di prestazione energetica, si ha:

Lotto 1 – sub 1: € (26.784,00 – 700,00) = € 26.084,00

Lotto 2 – sub 2: € (14.688,00 – 700,00) = € 13.988,00

Lotto 3 – sub 3: € (59.294,75 – 700,00 – 500,00) = € 58.094,75

Per rendere competitivo l'acquisto in sede di espropriazione forzata rispetto all'acquisto nel libero mercato, si ritiene opportuno, salvo diversa determinazione del G. E., apportare una **riduzione** del **10%** sui valori calcolati, che tenga conto di:

- indisponibilità immediata degli immobili,
- inoperatività della garanzia per vizi e mancanza di qualità,
- differenza dei costi fiscali ed accessori con gli acquisti a libero mercato,
- prevedibile mutamento nel tempo delle condizioni di conservazione degli immobili.

Pertanto, in definitiva, i **valori delle unità immobiliari**, ubicate nel **Comune di San Cipriano d'Aversa** distinte nel N.C.E.U. di detto Comune al **foglio 5 - p.lla 63 - sub 1 - sub 2 - sub 3**, risultano:

Lotto 1 – sub 1: € (26.084,00 – 10%) = € 23.475,60

Lotto 2 – sub 2: € (13.988,00 – 10%) = € 12.589,20

Lotto 3 – sub 3: € (58.094,75 – 10%) = € 52.285,27

Si ritiene opportuno il seguente arrotondamento:

Lotto 1 – sub 1: € 23.400,00 (euro venti tre mila quattro cento / 00)

Lotto 2 – sub 2: € 12.500,00 (euro dodici mila cinque cento / 00)

Lotto 3 – sub 3: € 52.200,00 (euro cinquanta due mila due cento / 00)

L'esperienza professionale maturata dal sottoscritto conforta ampiamente tale determinazione.



QUESITO n. 13: procedere alla valutazione di quota indivisa per gli immobili pignorati per la sola quota.

Nel caso il pignoramento abbia ad oggetto una **quota indivisa**, l'esperto deve procedere alla valutazione della sola quota.

L'esperto deve precisare inoltre se la quota in titolarità dell'esecutato sia suscettibile di separazione in natura (attraverso cioè la materiale separazione di una porzione di valore esattamente pari alla quota).

L'esperto deve infine chiarire già in tale sede se l'immobile risulti comodamente divisibile in porzioni di valore similare per ciascun comproprietario, predisponendo se del caso una bozza di progetto di divisione.

Lo scrivente evidenzia che non ricorre tale circostanza.

QUESITO n. 14: acquisire le certificazioni di stato civile, dell'ufficio anagrafe e della Camera di Commercio e precisare il regime patrimoniale in caso di matrimonio.

In risposta al presente quesito, l'esperto stimatore deve anzitutto indicare la residenza anagrafica del debitore esecutato alla data del pignoramento, nonché alla data attuale, acquisendo e depositando **certificato di residenza storico** rilasciato dal competente ufficio comunale.

L'esperto deve inoltre acquisire **SEMPRE certificato di stato civile** dell'esecutato.

In particolare, in caso di esistenza di rapporto di coniugio, l'esperto deve acquisire **certificato di matrimonio per estratto presso il Comune del luogo in cui è stato celebrato il matrimonio**, verificando l'esistenza di annotazioni a margine in ordine al regime patrimoniale prescelto.

Il regime patrimoniale dell'esecutato deve essere **SEMPRE** verificato alla luce di tali certificazioni.

L'esperto non può invece fare riferimento ad elementi quali la dichiarazione di parte contenuta nell'atto d'acquisto del cespite.

In ogni caso, in ordine al regime patrimoniale dell'esecutato, qualora dagli elementi complessivamente in atti risulti essere intervenuta sentenza di annullamento del matrimonio oppure di scioglimento o cessazione degli effetti civili oppure di separazione personale e tale sentenza non risulti essere stata annotata a margine dell'atto di matrimonio, l'esperto procederà - laddove possibile - ad acquisire tale sentenza e a verificarne il passaggio in giudicato.

Infine, laddove il debitore esecutato sia una società, l'esperto acquisirà altresì **certificato della Camera di Commercio**.

Lo scrivente evidenzia di aver acquisito, presso il Comune di [REDACTED]

[REDACTED], ed allegato il certificato di residenza e stato di famiglia della sig.ra [REDACTED]

[REDACTED]; da tali atti, si rileva che la sig.ra [REDACTED], nata a [REDACTED]

il [REDACTED], è residente nel **Comune di** [REDACTED] ([REDACTED]) **in via**

[REDACTED] 2, unitamente alla propria famiglia costituita da:

- [REDACTED], nato a [REDACTED] il [REDACTED]
- [REDACTED], nata a [REDACTED] il [REDACTED]
- [REDACTED], nato a [REDACTED] il [REDACTED].

Il sottoscritto esperto stimatore, nel ringraziare per la fiducia che l'Ill.mo Giudice ha voluto accordargli, resta a disposizione per eventuali chiarimenti e/o integrazioni.

Caserta, 21/03/2025

L'esperto stimatore
ing. Giuseppe Giuliano



In riferimento alle **autorizzazioni disposte dal G.E. in favore dell'esperto stimatore** ai fini dell'espletamento dell'incarico lo scrivente rappresenta che:

- ha acquisito la necessaria documentazione presso gli uffici della Conservatoria dei Registri Immobiliari di S. Maria C. V. (atti notarili e ipotecari), dell'Agenzia del Territorio (atti catastali), dei Comuni di San Cipriano d'Aversa, nonché le necessarie informazioni presso il Settore B.C.A. della Regione Campania.

In riferimento agli **obblighi disposti dal G.E. a carico dell'esperto stimatore** lo scrivente rappresenta che:

- ha provveduto a depositare entro 30 giorni dalla data del giuramento il modulo contenente le verifiche della documentazione;
- ha prodotto e allegato alla relazione di stima un servizio fotografico degli esterni e degli interni dei beni pignorati, le planimetrie degli immobili, le visure catastali storiche, le copie degli atti di provenienza del bene, le ispezioni ipotecarie, ecc.;
- ha depositato telematicamente una versione della relazione in formato PDF e in formato WORD e una versione oscurata della relazione in formato PDF e in formato WORD; contestualmente ha inviato telematicamente copia di tutti gli allegati scannerizzati ed ha prodotto e depositato copia della relazione in formato cartaceo unitamente agli allegati;
- **ha inviato**, contestualmente al deposito della perizia in cancelleria, **copia della perizia al debitore e al creditore procedente come legalmente rappresentato, a mezzo posta o e.mail.** e ha allegato all'originale della perizia un'attestazione di aver proceduto a tali invii;
- ha acquisito direttamente presso i rispettivi uffici i documenti mancanti necessari o utili per l'espletamento dell'incarico.

Caserta, data di deposito

L'esperto stimatore
ing. Giuseppe Giuliano



Il sottoscritto **ing. Giuseppe Giuliano**

DICHIARA

di aver regolarmente provveduto a trasmettere al creditore procedente, come legalmente rappresentato, e al debitore una copia dell'elaborato peritale a mezzo raccomandata o fax o e-mail;

DICHIARA

altresi, di non essere in conflitto di interessi con nessuno dei soggetti coinvolti a vario titolo nella stima come il procedente e l'esecutato, né con altri soggetti, di cui è o è stato portato a conoscenza prima della redazione della stima, che possano trarne godimento o nocimento in modo diretto o indiretto.

La presente stima è stata redatta in fede e senza alcun pregiudizio.

I dati personali riportati sono stati e saranno trattati nel rispetto della normativa sulla privacy di cui al D. Lgs. 196/2003 ai fini della redazione della perizia, e non saranno trasmessi, per trattamenti diversi dalle finalità suindicate, a soggetti terzi.

La perizia è strettamente riservata ai suoi destinatari; se Le/Vi è pervenuta per errore La/Vi invitiamo a segnalarcelo e a distruggerla in quanto il suo uso, trattamento e diffusione è vietato.

Caserta, data di deposito

L'esperto stimatore
ing. Giuseppe Giuliano

