



# TRIBUNALE ORDINARIO - CASTROVILLARI

## ESPROPRIAZIONI IMMOBILIARI

### 54/2024

PROCEDURA PROMOSSA DA:

\*\*\* DATO OSCURATO \*\*\*

DEBITORE:

\*\*\* DATO OSCURATO \*\*\*

GIUDICE:

Dott. ssa Giuliana GAUDIANO

CUSTODE:

Avv. Claudio PISANO

## CONSULENZA ESTIMATIVA GIUDIZIARIA

del 28/03/2025

creata con Tribù Office 6

**ASTALEGALE.NET**

TECNICO INCARICATO:

**DOMENICO STELLA**

CFSTLDNC66E13H579Q

con studio in CROSLA (CS) VIA NAZIONALE, 15

telefono: 0983480101

fax: 0983480101

e-mail: [ingdomenicostella@ingvird.it](mailto:ingdomenicostella@ingvird.it)

PEC: [domenico.stella.c3744b@ingpec.eu](mailto:domenico.stella.c3744b@ingpec.eu)

tecnico incaricato: DOMENICO STELLA

Pagina 1 di 26

TRIBUNALE ORDINARIO - CASTROVILLARI - ESPROPRIAZIONI IMMOBILIARI  
54/2024

## LOTTO 1

### 1. IDENTIFICAZIONE DEI BENI IMMOBILI OGGETTO DI VENDITA:

**A** appartamento a CORIGLIANO-ROSSANO VIA Luigi CAPALBO 29A - 29B, frazione CORIGLIANO CALABRO, quartiere Centro storico, della superficie commerciale di **236,36 mq** per la quota di:

- 1/2 di piena proprietà (\*\*\* DATO OSCURATO \*\*\*)
- 1/2 di piena proprietà (\*\*\* DATO OSCURATO \*\*\*)

Appartamento di tipo economico, posto al piano secondo (3 p.f.t.) di un fabbricato di maggior consistenza di n°5 p.f.t. dal lato con accesso principale da via L. Capalbo e di n°2 p.f.t. dal lato opposto con accesso da via Francesco Pometti. E' composto da 7 vani così articolati: un ingresso con superficie utile di **(10m,45mq)**, un soggiorno, cosiddetto n°1 di superficie utile di **(15,20mq)**, una cucina dalla superficie calpestabile di **(9,60mq)**, un soggiorno n°2 di **(20,15mq)**, camera da letto 1 da **(25,30mq)**, camera letto 2 con superficie di **(14,65mq)**, camera da letto 3 con superficie di **18,90mq**, un salone dalla superficie utile di **45,50mq**, un piccolo locale - wc da **1,30mq**, un bagno principale da **4,50mq**. La superficie complessiva netta è dunque di **165,55mq**, con altezza utile di piano è di 3,80ml. Si completa con un balcone, che si sviluppa su tutta la facciata principale di via L. Capalbo, dalla superf. complessiva di **18,90mq** e con superficie del vano-scala di **7,95mq**. La superficie lorda commerciale dell'appartamento, considerato un coefficiente riduttivo per la parte non residenziale: vano-scala e balcone pari a: 0,30, si ha dunque che l'appartamento ha una superficie commerciale complessiva di: **236,35mq**, comproprietari con quote di 1/2 cadauno, per i due eseguiti: [REDACTED]

Sulla base della tipologia distributiva dei Beni Immobili, con il vano-scala, che collega, tramite un comodo androne, sia i locali accessori, al piano terra, che l'U.I.U. accessoria al piano primo e l'appartamento al piano secondo, si preferisce individuare un unico LOTTO 1, con appunto il CORPO principale, costituito appunto dall'appartamento al piano secondo, che si completa appunto con altri due accessori, di cui l'accessorio 1 al piano primo e l'accessorio 2 al piano terra.

Si fa presente che l'accessorio 1, come meglio descritto di seguito è composto da: un piccolo cucinotto, un piccolo locale wc, un corridoio e due vani finestrati, con altezza di 2,90ml, dalla superficie commerciale di **63,78mq**.

L'accessorio 2 è composto da un locale box-auto, l'androne, altri piccoli locali/grotta al piano terra con altezza di 3,00ml ed il vano-scala, con superficie commerciale lorda di **45,13mq**. Pertanto la superficie complessiva dei due accessori è data da:  $(63,78 + 45,13)mq = 108,91mq$ . In conclusione la superficie commerciale del LOTTO 1 è data da:  $(236,36 + 108,91)mq = 345,27mq$ .

**Coerenze e confini** - L'appartamento principale al piano secondo, confina a nord con la facciata di via L. Capalbo, sui lati est ed ovest con altri fabbricati, costruiti in aderenza, sul lato sud con il terrapieno. Superiormente l'appartamento confina un altro appartamento al piano terzo di altra ditta, inferiormente con il locale accessorio al piano primo e con altra U.I.U. dello stesso fabbricato.

**Epoca di Costruzione** - Per quanto concerne l'anno di costruzione, si è accertato che trattasi di un immobile di maggior consistenza, costruito sicuramente prima del **01 settembre 1967**, verosimilmente tra il 1930 ed il 1935.

L'unità immobiliare oggetto di valutazione è posta al piano 2, scala 1, ha un'altezza interna di





3.80. Identificazione catastale:

- foglio 110 particella 1134 sub. 4 (catasto fabbricati), sezione urbana CORIGLIANO, zona censuaria 3, categoria A/4, classe 4, consistenza 7,5 vani, rendita 271,14 Euro, indirizzo catastale: via Luigi CAPALBO 29B - Comune di CORIGLIANO ROSSANO, piano: 2 (3° f.t.), intestato a \*\*\* DATO OSCURATO \*\*\* , derivante da Superficie di impianto pubblicata il 30.11.2020 dati relativi alla planimetria: data di presentazione 01.01.2000 prot. 3030819  
Coerenze: confina a Nord con via L. Capalbo da cui vi s'accede, ad est con il fabbricato, in aderenza, censito alla particella n°1137 e con il terrapieno superiore che individua le particelle n°93 e n°1140, a sud con terrapieno e con fabbricato p.lla 1130; ad ovest in parte con il fabbricato in aderenza, censito alla particella n°1131, il fabbricato censito alla particella n°910 ed infine con la via Francesco Pometti da cui si ha un accesso secondario al fabbricato di maggior consistenza.  
Si fa rilevare che i B. I. sono individuati da n°3 (tre) diversi subalterni: sub. 1, sub. 3 e sub. 4, ma sono riportati sulla medesima scheda catastale. Delle due l'una: o dovremmo avere un unico subalterno ed un'unica scheda catastale, oppure al contrario avendo tre diversi subalterni, dovremmo avere tre diverse schede catastali. Avendo individuato un unico LOTTO, sarebbe preferibile procedere alla fusione dei tre subalterni in un'unica U.I.U.

L'intero edificio sviluppa 5 piani, 3 piani fuori terra, 2 (seminterrati) piano interrato. Immobile costruito nel 1935.

**A.1 appartamento**, composto da 2,5 vani , identificato con il numero 1.

Identificazione catastale:

- foglio 110 particella 1134 sub. 3 (catasto fabbricati), sezione urbana CORIGLIANO, categoria A/5, classe 3, consistenza 2,5 vani, rendita 63,27 Euro, indirizzo catastale: via Luigi CAPALBO 29A - piano primo - Comune di CORIGLIANO ROSSANO, piano: 1, intestato a \*\*\* DATO OSCURATO \*\*\* , derivante da variazione territoriale del 31.03.2018 in atti dal 30/11/2020 LEGGE REGIONALE N°2 DEL 02 Febbraio 2018 proveniente dal Comune di Corigliano Calabro D005 - trasferito al Comune di Corigliano Rossano sezione Corigliano M403A (n°32/2020)  
Coerenze: Confina a Nord con la via L. Capalbo da cui vi s'accede, all'androne dal civico n°29A; ad est con altro fabbricato in aderenza, censito alla particella n°1137 e con la parte libera del terrapieno delle particelle, riportate al n°93 e n°1140, a sud con terrapieno e con il fabbricato censito alla particella n°1130, ad ovest con altra U.I.U. del fabbricato di maggior consistenza. Superiormente confina con l'appartamento principale al subalterno n°4; inferiormente con il locale box-auto con il vano-scala + androne, individuato dal subalterno n°1.

Si fa rilevare che si ha un'unica scheda catastale, ma tre subalterni: andrebbe prodotta una fusione in modo tale da avere un'unica scheda ed un'unico subalterno

**A.2 box singolo**, composto da box-auto+ androne+ accessori , identificato con il numero 2.

Identificazione catastale:

- foglio 110 particella 1134 sub. 1 (catasto fabbricati), sezione urbana CORIGLIANO, zona censuaria 3, categoria C/6, classe 2, consistenza 22 mq, rendita 17,04 Euro, indirizzo catastale: via Luigi CAPALBO N°27 - Comune di CORIGLIANO ROSSANO, piano: Terra , intestato a \*\*\* DATO OSCURATO \*\*\* , derivante da Variazione territoriale del 31/03/2018 del 02 Febbraio 2018 proveniente da Corigliano Calabro D005 trasferito a Corigliano Rossano sez. Corigliano M403A - Superf. impianto pubbl. il 30.11.2020 dati planimetria: presentaz 01.01.20 prot. 3030819r  
Coerenze: Confina a nord con la via L. Capalbo da cui s'accede, sia direttamente nel locale





box-auto, che nell'androne e vano-scala dell'appartamento ai piani superiori; ad ovest con un'altra U.I.U. del fabbricato di maggior consistenza, a sud con il terrapieno, ad est in parte con il terrapieno in parte con un altro fabbricato, di altra ditta, censito alla particella n°1137, costruito in aderenza  
Dati di superficie - 22mq (riferiti al solo box-auto)



## 2. DESCRIZIONE SOMMARIA E RIEPILOGO VALUTAZIONE:

Consistenza commerciale complessiva unità principali:	236,36 m <sup>2</sup>
Consistenza commerciale complessiva accessori:	108,91 m <sup>2</sup>
Valore di Mercato dell'immobile nello stato di fatto e di diritto in cui si trova:	€. 68.169,62
Valore di vendita giudiziaria dell'immobile nello stato di fatto e di diritto in cui si trova:	€. 68.169,62
Data di conclusione della relazione:	28/03/2025



## 3. STATO DI POSSESSO AL MOMENTO DEL SOPRALLUOGO:

Alla data del sopralluogo l'immobile risulta occupato dal debitore.  
Per quanto si è accertato nel corso dell'accesso, svoltosi in data 11 Febbraio 2025, presenti il Custode Giudiziario ed i due Esecutati, attualmente i Beni Immobili sono occupati dagli stessi coniugi Debitori, quale loro residenza primaria, per come dagli stessi dichiarato, concordemente a quanto risulta dai certificati di residenza storica di entrambi i coniugi che s'allegano alla presente. (alleg. n°1)



## 4. VINCOLI ED ONERI GIURIDICI:

### 4.1. VINCOLI ED ONERI GIURIDICI CHE RESTERANNO A CARICO DELL'ACQUIRENTE:

- 4.1.1. Domande giudiziali o altre trascrizioni pregiudizievoli: *Nessuna.*
- 4.1.2. Convenzioni matrimoniali e provv. d'assegnazione casa coniugale: *Nessuna.*
- 4.1.3. Atti di asservimento urbanistico: *Nessuno.*
- 4.1.4. Altre limitazioni d'uso: *Nessuno.*



### 4.2. VINCOLI ED ONERI GIURIDICI CHE SARANNO CANCELLATI A CURA DELLA PROCEDURA:

#### 4.2.1. Iscrizioni:

ipoteca **volontaria**, stipulata il 04/04/2008 a firma di dott. A. Borromeo ai nn. rep. 62792/22634 di repertorio, iscritta il 08/04/2008 a CONSERVATORIA COSENZA ai nn. R. G. 10687 - R. P. 1783 , a





favore di \*\*\* DATO OSCURATO \*\*\* , contro \*\*\* DATO OSCURATO \*\*\* , derivante da MUTUO FONDIARIO .

Importo ipoteca: 61868,43.

Importo capitale: 41.245,62.

Durata ipoteca: 15 anni

ipoteca **giudiziale**, stipulata il 04/07/2019 a firma di AVVISO di addebito esecutivo ai nn. rep. 3314/3419 di repertorio, iscritta il 08/07/2019 a CONSERVATORIA COSENZA ai nn. reg. g. 17760 Reg. P. n. 1696, a favore di \*\*\* DATO OSCURATO \*\*\* , contro \*\*\* DATO OSCURATO \*\*\* , derivante da AVVISO DI ADDEBITO ESECUTIVO .

Importo ipoteca: 58.737,24.

Importo capitale: 29.368,62

#### 4.2.2. Pignoramenti e sentenze di fallimento:

pignoramento, stipulata il 12/08/2021 a firma di UFFICIALE GIUDIZIARIO DI CASTROVILLARI ai nn. 1327 di repertorio, trascritta il 28/09/2021 a TRIBUNALE DI CASTROVILLARI ai nn. reg. gen. 26847/Reg. P. n°21628, a favore di \*\*\* DATO OSCURATO \*\*\* , contro \*\*\* DATO OSCURATO \*\*\* , derivante da ATTO ESECUTIVO O CAUTELARE - VERBALE DI PIGNORAMENTO IMMOBILE

pignoramento, stipulata il 30/05/2024 a firma di TRIBUNALE DI CASTROVILLARI N°9400110786 ai nn. Rep. n°1122 di repertorio, trascritta il 26/06/2024 a TRIBUNALE DI CASTROVILLARI ai nn. reg. g. 19486 - Reg. P. n. 16102, a favore di \*\*\* DATO OSCURATO \*\*\* , contro \*\*\* DATO OSCURATO \*\*\* , derivante da ATTO ESECUTIVO O CAUTELARE - VERBALE DI PIGNORAMENTO IMMOBILE

#### 4.2.3. Altre trascrizioni: Nessuna.

#### 4.2.4. Altre limitazioni d'uso: Nessuna.

### 5. ALTRE INFORMAZIONI PER L'ACQUIRENTE:

Spese ordinarie annue di gestione dell'immobile: € 0,00

Spese straordinarie di gestione già deliberate ma non ancora scadute: € 0,00

Spese condominiali scadute ed insolute alla data della perizia: € 0,00

Ulteriori avvertenze:

Nel corso del sopralluogo si è accertato che l'androne al piano terra ed il vano-scala ai piani: terra, primo e secondo, sono di pertinenza esclusiva dell'appartamento al piano secondo: in effetti l'appartamento ultrapopolare, (cat. A5) al piano primo è considerato un accessorio dell'appartamento principale al piano secondo. Inoltre agli altri appartamenti del fabbricato di maggior consistenza, s'accede dalla cosiddetta via Francesco Pometti, posta sul lato ovest dell'immobile.

Pertanto il LOTTO 1, presenta in pratica accesso indipendente da via L. Capalbo e non ha spese da gestire eventualmente in comune, con gli altri appartamenti: non esiste un condominio né di fatto, né legalmente costituito.

### 6. ATTUALI E PRECEDENTI PROPRIETARI:

#### 6.1. ATTUALE PROPRIETARIO:

tecnico incaricato: DOMENICO STELLA

Pagina 5 di 26

\*\*\* DATO OSCURATO \*\*\* per la quota di 1/2 in regime di comunione legale dei beni, in forza di COMPRAVENDITA, con atto stipulato il 29/07/2003 a firma di Notaio dott. A. Borromeo da Corigliano ai nn. rep. 52546 di repertorio, trascritto il 22/08/2003 a CONSERVATORIA DI COSENZA ai nn. R. G. 21242 - R. P. 15776

\*\*\* DATO OSCURATO \*\*\* per la quota di 1/2 in regime di comunione legale dei beni, con atto stipulato il 29/07/2003 a firma di notaio dott. A. Borromeo da Corigliano ai nn. rep. 52546 di repertorio, trascritto il 22/08/2003 a CONSERVATORIA COSENZA ai nn. R. G. 21242 - R. P. 15776

## 6.2. PRECEDENTI PROPRIETARI:

\*\*\* DATO OSCURATO \*\*\* per la quota di 1/3 ( fino al 29/07/2003)

\*\*\* DATO OSCURATO \*\*\* per la quota di 1/3 ( fino al 29/07/2003)

\*\*\* DATO OSCURATO \*\*\* per la quota di 1/3 ( fino al 29/07/2003)

## 7. PRATICHE EDILIZIE E SITUAZIONE URBANISTICA:

### 7.1. PRATICHE EDILIZIE:

**N. fabbricato ANTE 01.09.1967, rilasciata non ancora rilasciata.**

In seguito alla richiesta del sottoscritto CTU, a mezzo pec, prot. gen. n°14127 del 04.02.2025, il Dirigente dell'ufficio tecnico comunale, rispondeva con Nota scritta del 17.02.2025, allegata alla presente, in cui dichiarava l'assenza di pratiche edilizie/urbanistiche, presso l'Ufficio tecnico del Comune di Corigliano Rossano ed in particolare di domande di condono relativamente a suddetta porzione del fabbricato di maggior consistenza, eventualmente intestate, a nome degli attuali proprietari: [REDACTED]. Inoltre, per quanto è stato possibile accertare dal CTU, con accesso e consultazione degli archivi storici comunali, non è stato rinvenuto nessuno titolo autorizzativo alla realizzazione di suddetto fabbricato di maggior consistenza. Sull'epoca di edificazione - Visti gli atti custoditi presso l'ufficio tecnico comunale, la vetustà delle schede catastali, le caratteristiche costruttive e le caratteristiche architettoniche signorileggianti, del fabbricato di maggior consistenza, con facciate curate, presenza di un piano signorile, il secondo, ad altezza utile di 3,80ml; visto altresì il suo stato di manutenzione generale, la collocazione nel pieno storico di Corigliano Calabro, a soli 100ml, dal famoso Castello Ducale di origini Normanne, datate Anno 1073, intorno al quale successivamente si sviluppò il borgo antico, lo scrivente CTU, ing. Domenico Stella, può asseverare che certamente l'immobile di maggior consistente, è stato edificato, prima del 01.09.67. Peraltro la medesima datazione è dichiarata dai venditori nell'atto notarile di provenienza. Più precisamente è risalente verosimilmente agli anni compresi tra il 1930 ed il 1935. Dunque immobile verosimilmente antecedente al 1942, anno di promulgazione della Legge n°1150 - Legge Urbanistica Fondamentale.

### 7.2. SITUAZIONE URBANISTICA:

Piano Strutturale Associato (PSA) adottato, in forza di delibera Delibera di Consiglio Comunale n°74 del 09.10.2023, l'immobile ricade in zona Centro storico di Corigliano.  
P.S.A. - Adottato ma non ancora approvato dalla Regione.

## 8. GIUDIZI DI CONFORMITÀ:



### 8.1. CONFORMITÀ EDILIZIA:

#### CRITICITÀ: BASSA

Sono state rilevate le seguenti difformità: Da ricerca del CTU, presso l'archivio storico dell'Ufficio tecnico comunale non è stato possibile rinvenire alcun titolo autorizzativo e relati elaborati grafici di progetto. Per quanto già riferito, sulla base delle tipologie delle schede catastali acquisite, la collocazione nel pieno centro storico di Conigliano Calabro e la tipologia costruttiva, il CTU ha potuto stabilire che sicuramente trattasi di un fabbricato ad edificazione molto remota, sicuramente ante '1967. Pertanto anche per le difformità edilizie/urbanistiche si rimanda a quanto accertato con riferimento alle difformità catastali. (normativa di riferimento: Legge ponte del 1967- Legge condono edilizio n°47/1985 e s.m.i. - D.P.R. n°380 del 06.06.2001 - )

Le difformità sono regolarizzabili mediante: Con riferimento alle planimetrie catastali, il CTU può affermare che le difformità riscontrate sui Beni Immobili sono di tipo non sostanziale: riguardanti la diversa distribuzione degli spazi interni e/o, la collocazione delle aperture interne ed esterne, riscontrate all'appartamento al piano secondo che al locale accessorio al piano primo ed al box-auto al piano terra, sanabili con una pratica di SCIA in sanatoria, ai sensi dell'art. n°36 e n°37 del D.P.R. n°380. La presenza delle aperture realizzate abusivamente sulle murature portante implica la necessità di procedere a SCIA in sanatoria, oltre che urbanistica anche strutturale, con deposito delle verifiche statiche e ripristino statico delle stesse aperture all'ex ufficio del Genio civile.

L'immobile risulta **non conforme, ma regolarizzabile**.

Costi di regolarizzazione:

- Contributo per costo di costruzione + diritti di segreteria si calcolano in modo forfettario: €800,00
- Spese del tecnico incaricato di pratica SCIA urbanistica e strutturale con deposito all'ex ufficio del Genio civile di verifiche e calcolo cerchiature: €1.200,00

Tempi necessari per la regolarizzazione: 2 mesi



## 8.2. CONFORMITÀ CATASTALE:

### CRITICITÀ: MEDIA

Sono state rilevate le seguenti difformità: Si fa rilevare che i tre B. I. individuano n°3 subalterni sulla medesima scheda catastale. Visto che si è individuato un solo Lotto, andrebbe regolarizzata la situazione catastale, con fusione dei tre subalterni: sub. 1, sub. 3 e sub. 4; creando un'unica U.I.U. con una sola scheda catastale. 1) - Per quanto concerne l'appartamento al piano secondo si fa rilevare che l'accesso alla cucina ed alla camera attigua, sono indicati sulla scheda catastale, con due aperture sulle strutture portanti trasversali. In realtà s'accede alla cucina ed alla camera attigua da due diverse aperture, praticate nella muratura portante longitudinale. 2) - Per quanto concerne la facciata lato via Capalbo del piano secondo sono presenti sulla planimetria n°4 (quattro) aperture/balconi; nella realtà i balconi sono in numero di 5, per come rappresentato sulla planimetria dello stato di fatto. 3) - Sulla planimetria del piano secondo sono presenti n°4 piccoli aggetti a balcone, mentre nello stato di fatto è presente un unico balcone per tutta la facciata. 4) - Sul lato est della planimetria catastale del piano secondo è presente una sola apertura/finestra; nello stato di fatto sono presenti n°2 aperture a finestra. 5) - Altre piccole difformità da sanare sono concentrate tra il bagno e l'adiacente pozzo-luce, che sono erroneamente rappresentati sulla scheda catastale, rispetto allo stato di fatto dell'appartamento al piano secondo. (vedi allegato n°7) Per quanto concerne i locali accessori al piano primo si ha la seguente diversa distribuzione dei vani interni. Negli anni passati sono state realizzate le due tramezzature interne, che hanno individuato i nuovi vani: un corridoio e due camere da letto; quindi è stato aperto un varco nella muratura portante, che ha consentito di realizzare l'attuale piccolo bagno ed un'ulteriore piccola apertura nella muratura in corrispondenza del pozzo-luce, a mò di finestrella. Nel contempo si è chiusa l'apertura che appunto metteva in collegamento diretto il cucinotto con il bagno. Infine per quanto concerne l'attuale locale, destinato a box-auto al piano terra, va riferito che originariamente era destinato a stalla e presentava, oltre all'apertura esterna, un collegamento interno, costituito da un'apertura nella muratura portante di separazione con l'androne al piano terra, che allo stato attuale non è più presente. (normativa di riferimento: Art. 29, comma 1 bis, legge n°52/1985 e s.m.i. di cui al D. M. 78/2010 sulla conformità catastale )

Le difformità sono regolarizzabili mediante: Presentazione in catasto di una pratica docfa di variazione catastale.

L'immobile risulta **non conforme, ma regolarizzabile**.

Costi di regolarizzazione:

- variazione catastale tramite docfa per fusione dei tre subalterni in uno e per aggiornamento della diversa distribuzione dei vani interni e delle aperture esterne: €1.000,00

Tempi necessari per la regolarizzazione: 2 mesi

## 8.3. CONFORMITÀ URBANISTICA: NESSUNA DIFFORMITÀ

## 8.4. CORRISPONDENZA DATI CATASTALI/ATTO: NESSUNA DIFFORMITÀ

## 8.5. ALTRE CONFORMITÀ:

### CRITICITÀ: MEDIA

Conformità tecnica impiantistica:

Sono state rilevate le seguenti difformità: Carenza di manutenzione straordinaria dell'impianto elettrico, privo di dichiarazione di conformità. Quello termico non è presente fatta eccezione per un classico camino a legna. Appartamento privo di A.P.E. (Attestato di Prestazione Energetica) ai sensi del Decreto 26 Giugno 2015 (Adeguamento del Ministro Sviluppo Economico del 26 Giugno 2005 - Linee Guida Nazionale per la Certificazione Energetica Edifici (normativa di riferimento: D. M.



ASTE  
GIUDIZIARIE®

N°37/2008)

L'immobile risulta **non conforme, ma regolarizzabile**.

Costi di regolarizzazione:

- ripristino impianti: temico - elettrico - idrico : € 2.000,00

Tempi necessari per la regolarizzazione: 2 mesi

ASTE  
GIUDIZIARIE®

ASTE  
GIUDIZIARIE®

BENI IN CORIGLIANO-ROSSANO VIA LUIGI CAPALBO 29A - 29B, FRAZIONE  
CORIGLIANO CALABRO , QUARTIERE CENTRO STORICO

## APPARTAMENTO

DI CUI AL PUNTO A

ASTE  
GIUDIZIARIE®

ASTE  
GIUDIZIARIE®

**appartamento** a CORIGLIANO-ROSSANO VIA Luigi CAPALBO 29A - 29B, frazione CORIGLIANO CALABRO , quartiere Centro storico , della superficie commerciale di **236,36 mq** per la quota di:

- 1/2 di piena proprietà ( \*\*\* DATO OSCURATO \*\*\* )
- 1/2 di piena proprietà ( \*\*\* DATO OSCURATO \*\*\* )

Appartamento di tipo economico, posto al piano secondo (3 p.f.t.) di un fabbricato di maggior consistenza di n°5 p.f.t. dal lato con accesso principale da via L. Capalbo e di n°2 p.f.t. dal lato opposto con accesso da via Francesco Pometti. E' composto da 7 vani così articolati: un ingresso con superficie utile di **(10m,45mq)**, un soggiorno, cosiddetto n°1 di superficie utile di **(15,20mq)**, una cucina dalla superficie calpestabile di **(9,60mq)**, un soggiorno n°2 di **(20,15mq)**, camera da letto 1 da **(25,30mq)**, camera letto 2 con superficie di **(14,65mq)**, camera da letto 3 con superficie di **18,90mq**, un salone dalla superficie utile di **45,50mq**, un piccolo locale - wc da **1,30mq**, un bagno principale da **4,50mq**. La superficie complessiva netta è dunque di **165,55mq**, con altezza utile di piano è di 3,80ml. Si completa con un balcone, che si sviluppa su tutta la facciata principale di via L. Capalbo, dalla superf. complessiva di **18,90mq** e con superficie del vano-scala di **7,95mq**. La superficie lorda commerciale dell'appartamento, considerato un coefficiente riduttivo per la parte non residenziale: vano-scala e balcone pari a: 0,30, si ha dunque che l'appartamento ha una superficie commerciale complessiva di: **236,35mq**, comproprietari con quote di 1/2 cadauno, per i due eseguiti: [REDACTED]

Sulla base della tipologia distributiva dei Beni Immobili, con il vano-scala, che collega, tramite un comodo androne, sia i locali accessori, al piano terra, che l'U.I.U. accessoria al piano primo e l'appartamento al piano secondo, si preferisce individuare un unico LOTTO 1, con appunto il CORPO principale, costituito appunto dall'appartamento al piano secondo, che si completa appunto con altri due accessori, di cui l'accessorio 1 al piano primo e l'accessorio 2 al piano terra.

Si fa presente che l'accessorio 1, come meglio descritto di seguito è composto da: un piccolo cucinotto, un piccolo locale wc, un corridoio e due vani finestrati, con altezza di 2,90ml, dalla superficie commerciale di **63,78mq**.

L'accessorio 2 è composto da un locale box-auto, l'androne, altri piccoli locali/grotta al piano terra con altezza di 3,00ml ed il vano-scala, con superficie commerciale lorda di **45,13mq**. Pertanto la superficie complessiva dei due accessori è data da:  $(63,78 + 45,13)mq = 108,91mq$ . In conclusione la superficie commerciale del LOTTO 1 è data da:  $(236,36 + 108,91)mq = 345,27mq$ .

**Coerenze e confini** - L'appartamento principale al piano secondo, confina a nord con la facciata di via L. Capalbo, sui lati est ed ovest con altri fabbricati, costruiti in aderenza, sul lato sud con il terrapieno. Superiormente l'appartamento confina un altro appartamento al piano terzo di altra ditta, inferiormente con il locale accessorio al piano primo e con altra U.I.U. dello stesso fabbricato.

ASTE  
GIUDIZIARIE®

ASTE  
GIUDIZIARIE®

ASTE  
GIUDIZIARIE®

ASTE  
GIUDIZIARIE®

**Epoca di Costruzione** - Per quanto concerne l'anno di costruzione, si è accertato che trattasi di un immobile di maggior consistenza, costruito sicuramente prima del **01 settembre 1967**, verosimilmente tra il 1930 ed il 1935.

L'unità immobiliare oggetto di valutazione è posta al piano 2, scala 1, ha un'altezza interna di 3,80. Identificazione catastale:

- foglio 110 particella 1134 sub. 4 (catasto fabbricati), sezione urbana CORIGLIANO, zona censuaria 3, categoria A/4, classe 4, consistenza 7,5 vani, rendita 271,14 Euro, indirizzo catastale: via Luigi CAPALBO 29B - Comune di CORIGLIANO ROSSANO, piano: 2 (3° f.t.), intestato a \*\*\*\* DATO OSCURATO \*\*\*\*, derivante da Superficie di impianto pubblicata il 30.11.2020 dati relativi alla planimetria: data di presentazione 01.01.2000 prot. 3030819

Coerenze: confina a Nord con via L. Capalbo da cui vi s'accede, ad est con il fabbricato, in aderenza, censito alla particella n°1137 e con il terrapieno superiore che individua le particelle n°93 e n°1140; a sud con terrapieno e con fabbricato p.lla 1130; ad ovest in parte con il fabbricato in aderenza, censito alla particella n°1131, il fabbricato censito alla particella n°910 ed infine con la via Francesco Pometti da cui si ha un accesso secondario al fabbricato di maggior consistenza.

Si fa rilevare che i B. I. sono individuati da n°3 (tre) diversi subalterni: sub. 1, sub. 3 e sub. 4, ma sono riportati sulla medesima scheda catastale. Delle due l'una: o dovremmo avere un unico subalterno ed un'unica scheda catastale, oppure al contrario avendo tre diversi subalterni, dovremmo avere tre diverse schede catastali. Avendo individuato un unico LOTTO, sarebbe preferibile procedere alla fusione dei tre subalterni in un'unica U.I.U.

L'intero edificio sviluppa 5 piani, 3 piani fuori terra, 2 (seminterrati) piano interrato. Immobile costruito nel 1935.



Foto interno appartamento al piano secondo - LOTTO 1

Foto interno appartamento al piano secondo - Lotto 1




ASTE  
GIUDIZIARIE®

ASTE  
GIUDIZIARIE®



ASTE  
GIUDIZIARIE®



*Foto interno appartamento al piano secondo - LOTTO 1*



*Bagno appartamento al piano secondo*

ASTE  
GIUDIZIARIE®



ASTE  
GIUDIZIARIE®

CTU ESSECUZIONE IMMOBILIARE S.p.A. 1024 R.G. TRIBUNALE DI CANTÙ/VALLE D'AOSTA - SEZIONE APPALTI

ASTE  
GIUDIZIARIE®

*vano-scala e pozzuole ingresso appartamento al piano secondo*



*Salte interne appartamento al piano secondo*

ASTE  
GIUDIZIARIE®

ASTE  
GIUDIZIARIE®

#### DESCRIZIONE DELLA ZONA

I beni sono ubicati in zona centrale in un'area residenziale, le zone limitrofe si trovano in un'area residenziale (i più importanti centri limitrofi sono CASSANO ALLO IONIO - TREBISACCE). Il traffico nella zona è locale, i parcheggi sono scarsi. Sono inoltre presenti i servizi di urbanizzazione

ASTE  
GIUDIZIARIE®

ASTE  
GIUDIZIARIE®

ASTE  
GIUDIZIARIE®

ASTE  
GIUDIZIARIE®

secondaria, le seguenti attrazioni storico paesaggistiche: CASTELLO DI CORIGLIANO CALABRO  
- LUNGO MARE E SPIAGGIA DI SCHIAVONEA .



CASTELLO DI CORIGLIANO CENTRO STORICO



LUNGOMARE- SPIAGGIA A U. DI SCHIAVONEA

ASTE  
GIUDIZIARIE®



ASTE  
GIUDIZIARIE®



ASTE  
GIUDIZIARIE®

ASTE  
GIUDIZIARIE®

CENTRO STORICO CORIGLIANO CALABRO - Notare posizione  
Castello Ducale rispetto Lotto 1



vista Berri Immobili da via L. Capalbo

ASTE  
GIUDIZIARIE®

ASTE  
GIUDIZIARIE®

ASTE  
GIUDIZIARIE®

ASTE  
GIUDIZIARIE®

ASTE  
GIUDIZIARIE®


ASTE  
GIUDIZIARIE®



ASTE  
GIUDIZIARIE®



ASTE  
GIUDIZIARIE®



ASTE  
GIUDIZIARIE®

ASTE  
GIUDIZIARIE®

Altro accesso lato via Francesco Pometti

Beni Immobiliari visti da via L. Capalbo

#### SERVIZI

municipio  
scuola per l'infanzia  
farmacie  
ospedale  
negozi al dettaglio  
scuola elementare  
vigili del fuoco  
cinema  
spazi verde  
supermercato

#### COLLEGAMENTI

autostrada distante 15  
ferrovia distante 4km  
superstrada distante 7km  
porto distante 9km

#### QUALITÀ E RATING INTERNO IMMOBILE:

esposizione:  
panoramicità:  
livello di piano:  
stato di manutenzione:  
luminosità:  
qualità degli impianti:



DESCRIZIONE DETTAGLIATA:

Appartamento di tipo economico, posto al piano secondo (3 p.f.t.) di un fabbricato di maggior consistenza di n°5 p.f.t. dal lato con accesso principale da via L. Capalbo e di n°2 p.f.t. dal lato opposto con accesso da via Francesco Pometti. E' composto da 7 vani così articolati: un ingresso con superficie utile di **(10,45mq)**, un soggiorno, cosiddetto 1 dalla superficie utile di **(15,20mq)**, un cucina dalla superficie calpestabile di **(9,60mq)**, un soggiorno 2 di **(20.15mq)**, camera da letto 1 da **(25,30mq)**, camera letto 2 con superficie di **(14,65mq)**, camera da letto 3 con superficie **18.90mq**, un salone dalla superficie di **45,50mq**, un locale wc da **1,30mq**, un bagno principale da **4,50mq**. La superficie complessiva netta è dunque di **165,55mq**, con altezza utile di piano è di 3,80ml. Si completa con un balcone, che si sviluppa su tutta la facciata principale di via L. Capalbo, del fabbricato dalla superficie complessiva di **18.90mq** e con superficie del vano-scala di **7,95mq**. La superficie lorda commerciale dell'appartamento, considerato un coefficiente riduttivo per la parte non residenziale: vano-scala e balcone pari a: 0,30, si ha dunque che l'appartamento ha una superficie commercial complessiva di **236,35mq**, comproprietari con quote di 1/2 cadauno, per i due Esecutari:

Sulla base della tipologia distributiva e funzionalità dei Beni Immobili, con il vano-scala, che collega, tramite un comodo androne i locali accessori, al piano terra, con l'U.I.U. accessoria al piano primo e l'appartamento al piano secondo, si preferisce individuare un unico Lotto 1, con appunto il CORPO principale, costituito dall'appartamento al piano secondo, che si completa appunto con altri due accessori, di cui l'accessorio 1 al piano primo e l'accessorio 2 al piano terra.

Si fa presente che l'accessorio 1, come meglio descritto di seguito è composto da: un piccolo cucinotto, un piccolo locale wc, un corridoio e due vani finestrati, con altezza di 2,90ml e dalla superficie commerciale di **63,78mq**.

L'accessorio 2 è composto da un box-auto, l'androne, altri piccolo locali/grotta al piano terra con altezza di 3,00ml ed il vano-scala, con superficie commerciale lorda di **45,13mq**.

Si fa rilevare che suddetto CORPO principale 1, si completa con altri due accessori: di cui l'accessorio 1 al piano primo e l'accessorio 2 al piano terra. Pertanto la superficie complessiva dei due accessori è data da:  $(63,78 + 45,13)mq = 108,91mq$ . In conclusione la superficie commerciale del LOTTO 1 è data da:  $(236,36 + 108,91)mq = 345,27mq$ .

**Coerenze/confini** : - L'appartamento in questione confina a nord con la facciata di via L. Capalbo, sui lati est ed ovest con altri fabbricati, costruiti in aderenza, sul lato sud con il terrapieno.

Superiormente l'appartamento confina un altro appartamento al piano terzo di altra ditta, inferiormente con il locale accessorio al piano primo e con altra U.I.U. dello stesso fabbricato.

**Epoca di Costruzione** - Per quanto concerne l'anno di costruzione, si è accertato che trattasi di immobile di maggior consistenza, costruito sicuramente prima del **01 settembre 1967**, verosimilmente agli inizi del secolo scorso (1930-1935).

**Caratteristiche costruttive**: L'immobile di maggior consistenza, composto da n°5 piani fuori terra, visto dalla facciata Nord (via L. Capalbo) è stato realizzato con una struttura in muratura mista a pietrame, con i solai dei piani a doppie orditure ortogonali, di travi di tipo ligneo, con pavimenti in pietra naturale. Il vano-scala è di tipo a due rampe, con aperture/finestre in legno, pavimento in pietra naturale, ringhiera in ferro battuto, privo di ascensore.

**Opere di finiture**: Esternamente il fabbricato presenta le facciate intonacate e tinteggiate con pitturazione pagliarino di tipo antichizzato, che appare in condizioni di manutenzione generale mediocre.

Internamente sia l'appartamento principale al piano secondo che i locali accessori al piano primo, presentano pavimenti in pietra naturale, con porte interne in legno massello, portoncino d'ingresso in legno, pareti e soffitti sono completamente intonacati e successivamente tinteggiati con pittura al quarzo in stato di manutenzione mediocre. Gli infissi interni sono del tipo in legno ad ante doppie con vetri semplici e persiane esterne, anch'esse a doppie ante. Le ringhiere dei balconi sono di tipo ferro



battuto, con disegni antichizzati, in mediocri condizioni di manutenzione. I due bagni e la cucina dell'appartamento al piano secondo, sono rivestiti con piastrelle in ceramica di tipo commerciale a mezza parete. Il locale box-auto al piano terra si presenta allo stato rustico, privo di pavimentazione con sottotetto con travi in legno a vista e con serramento esterno di tipo metallico, con apertura ad avvolgimento. L'androne ed il vano scala sono pavimentati con lastroni di pietra naturale; le pareti sono intonacate ma in mediocri condizioni di manutenzione generale.

Complessivamente sia l'appartamento principale al piano secondo che i locali accessori, al piano primo, che quelli dell'accessorio 2, al piano terra si presentano in pessime condizioni di manutenzione generale e necessitano di lavori di manutenzione straordinaria sia alla parte edile che a quella impiantistica.

**Impianto idrico-sanitario:** l'impianto idrico-sanitario e quello fognario sono regolarmente allacciati alla reti idriche e fognarie comunali.

**Impianto elettrico:** l'appartamento al piano secondo è dotato di un quadretto con a monte un interruttore differenziale, da 0,00A, seguito a cascata da altri interruttori magneto-termici a protezione delle singole linee, separate per l'illuminamento e la forza motrice con prese a spine, con condutture in pvc, montate a parete sottotraccia. L'impianto elettrico è funzionante, ma privo di dichiarazione di conformità alla regola dell'arte, così come previsto dal D. M. n°37/2008. Per quanto concerne invece i locali accessori al piano primo, sono privi di impianto elettrico.

**Impianto termico:** L'appartamento al piano secondo, così come il locale accessorio al piano primo sono privi di impianto termico e relativi terminali. L'impianto non è funzionante, nè allacciato alla rete del gas comunale.

La caldaia è assente. E' invece presente nell'appartamento al piano secondo un classico camino a legno a tiraggio naturale. E' altresì presente uno split a parete, ad inverter per il riscaldamento/raffrescamento.

L'appartamento è privo di Attestato di Prestazione Energetica (A.P.E.), ai sensi del D. L. n°63/2013 ed al D.M. 26.06.2015 e s.m.i.

L'appartamento presenta condizioni di aerazione ed illuminazione in grado di fornire un corretto ricambio d'aria naturale ed un adeguato grado d'illuminazione naturale. Tutti i vani sono dotati di aperture verso l'esterno e/o del pozzo luce come nel caso del bagno, tranne il piccolo locale wc.

Nel corso dell'accesso lo stato di manutenzione è apparso scarso; sono presenti diverse tracce di muffe miste ad infiltrazioni di umidità e/o d'acqua su alcune pareti/soffitti dell'appartamento al piano secondo, provenienti dai piani soprastanti. A seguito delle verifiche tecniche, compiute presso l'ufficio tecnico comunale, il CTU ha accertato, ai sensi della Legge n°178 del 30.12.2020, che il fabbricato di maggior consistenza, sicuramente non è stato realizzato in regime di edilizia residenziale pubblica convenzionata e/o agevolata, nè è stato finanziato in tutto od in parte con risorse pubbliche.

Delle Componenti Edilizie:

*infissi interni:* legno realizzati in legno e vetro  
*pavimentazione interna:* realizzata in pietra naturale  
*manto di copertura:* realizzato in tegole romane  
*portone di ingresso:* legno massiccio  
*portone di ingresso:* legno stagionato  
*pareti esterne:* costruite in muratura di mattoni pietrame  
*infissi esterni:* a doppie ante realizzati in legno

Delle Strutture:

*strutture verticali:* costruite in muratura in blocchi di cls mista a pietrame  
*scale interne:* lastroni di pietra naturale



ASTE  
GIUDIZIARIE®

balconi: costruiti in misto acciaio-cemento

Degli Impianti:

idrico: conformità: Non conforme alla regola dell'arte

elettrico: la tensione è di 230 V conformità: Non conforme al D. M. N°37/2008

LOTTO 1 - APPARTAMENTO AL PIANO SECONDO VIA L. CARALLO 24				
PIANO 2°	SUPERF. UTILE	SUPERF. LORDA COEFF. RAGO.	SUP. COMM.	
ingresso	15,65mq	15,75mq	1	15,75mq
soggiorno 1	15,95mq	21,90mq	1	21,90mq
soggiorno 2	20,15mq	26,30mq	1	26,30mq
cucina	9,60mq	12,80mq	1	12,80mq
letto 1	25,30mq	35,80mq	1	35,80mq
letto 2	14,65mq	18,40mq	1	18,40mq
letto 3	15,60mq	20,80mq	1	20,80mq
alcova	45,00mq	60,10mq	1	60,10mq
bagno	4,50mq	6,40mq	1	6,40mq
WC	1,20mq	2,00mq	1	2,00mq
balcone	18,80mq	18,80mq	0,30	5,67mq
vano scala	7,85mq	7,85mq	0,30	2,38mq
SUPERF. COMMERCIALE				
		TOTALE		246,95mq

ASTE  
GIUDIZIARIE®

SC 8150



SC 8150



SC 8150



ASTE  
GIUDIZIARIE®



CONSISTENZA METRICA APPARTAMENTO PIANO  
SECONDO STATO DI FATTO

PIANTA STATO DI FATTO APPARTAMENTO AL PIANO  
SECONDO SCALA 1.100

ASTE  
GIUDIZIARIE®

ASTE  
GIUDIZIARIE®

ASTE  
GIUDIZIARIE®

ASTE  
GIUDIZIARIE®

ASTE  
GIUDIZIARIE®

ASTE  
GIUDIZIARIE®

ASTE  
GIUDIZIARIE®

ASTE  
GIUDIZIARIE®




ASTE  
GIUDIZIARIE®



FACCIALE NORD FABBRICATO DI MAGGIOR CONSISTENZA  
- VISTA DA VIA L. CAPALBO

ASTE  
GIUDIZIARIE®



ASTE  
GIUDIZIARIE®

VANO-SCALA

ASTE  
GIUDIZIARIE®

ASTE  
GIUDIZIARIE®

ASTE  
GIUDIZIARIE®



PRODOTTORE: A.M. S.P.V. S.r.l. - TRIBUNALE DI CASTROVILLANO - FACCIALE PRINCIPALE (LATERALE)  
PROSPETTIVA: VIA L. CAPALBO 1/2

ASTE  
GIUDIZIARIE®



STUCCO E PITTURE: A.M. S.P.V. S.r.l. - TRIBUNALE DI CASTROVILLANO - INTERNO APPARTAMENTO  
AL PIANO SECONDO - INGRESSO - NOTARE: MACCHIE DI INFILTRAZIONE D'ACQUA

ASTE  
GIUDIZIARIE®

PORTONE INGRESSO PRINCIPALE DA VIA L.  
CAPALBO

INTERNO APPARTAMENTO PIANO SECONDO. NOTARE  
MACCHIE DI INFILTRAZIONE D'ACQUA

ASTE  
GIUDIZIARIE®

ASTE  
GIUDIZIARIE®

CONSISTENZA:

Criterio di misurazione consistenza reale: *Superficie Esterna Lorda (SEL)* - Codice delle Valutazioni Immobiliari

tecnico incaricato: DOMENICO STELLA

Pagina 17 di 26

ASTE  
GIUDIZIARIE®

ASTE  
GIUDIZIARIE®

Criterio di calcolo consistenza commerciale: D.P.R. 23 marzo 1998 n. 138

descrizione	consistenza		indice		commerciale
LOTTO 1 - CORPO A - Appartamento al piano secondo - superficie lorda coperta	228,30	x	100 %	=	228,30
superficie a balcone (non residenziale) appartamento al piano secondo	18,90	x	30 %	=	5,67
superficie non residenziale (vano- scala)	7,95	x	30 %	=	2,38
<b>Totale:</b>	<b>255,15</b>				<b>236,36</b>



Notare che cambia il num. di sub. ma la scheda rimane la stessa



Notare che cambia il numero di subalterno ma la scheda rimane la stessa

#### ACCESSORI:

**appartamento**, composto da 2,5 vani, identificato con il numero 1.

Identificazione catastale:

- foglio 110 particella 1134 sub. 3 (catasto fabbricati), sezione urbana CORIGLIANO, categoria A/5, classe 3, consistenza 2,5 vani, rendita 63,27 Euro, indirizzo catastale: via Luigi CAPALBO 29A - piano primo - Comune di CORIGLIANO ROSSANO, piano: 1, intestato a \*\*\* DATO OSCURATO \*\*\*, derivante da variazione territoriale del 31.03.2018 in atti dal 30/11/2020 LEGGE REGIONALE N°2 DEL 02 Febbraio 2018 proveniente dal Comune di Corigliano Calabro D005 - trasferito al Comune di Corigliano Rossano sezione Corigliano M403A (n°32/2020)  
CoerENZE: Confina a Nord con la via L. Capalbo da cui vi s'accede, all'androne dal civico n°29A; ad est con altro fabbricato in aderenza, censito alla particella n°1137 e con la parte

tecnico incaricato: DOMENICO STELLA

Pagina 18 di 26



ASTE  
GIUDIZIARIE®

libera del terrapieno delle particelle, riportate al n°93 e n°1140, a sud con terrapieno e con il fabbricato censito alla particella n°1130, ad ovest con altra U.I.U. del fabbricato di maggior consistenza. Superiormente confina con l'appartamento principale al subalterno n°4; inferiormente con il locale box-auto con il vano-scala + androne, individuato dal subalterno n°1.

Si fa rilevare che si ha un'unica scheda catastale, ma tre subalterni: andrebbe prodotta una fusione in modo tale da avere un'unica scheda ed un'unico subalterno

descrizione	consistenza		indice		commerciale
appartamento ultrapiopolare (A5) - Accessorio 1 al piano primo	71,00	x	80 %	=	56,80
porzione vano-scala - Accessorio 1 del piano primo	23,26	x	30 %	=	6,98
<b>Totale:</b>	<b>94,26</b>				<b>63,78</b>



*interno accessorio 1 al piano primo*



*accessorio al piano primo*

ASTE  
GIUDIZIARIE®

ASTE  
GIUDIZIARIE®

ASTE  
GIUDIZIARIE®

ASTE  
GIUDIZIARIE®



**ASTE GIUDIZIARIE®**



LOTTO 3 - LOCALI ACCESSORI AL PIANO PRIMO				
PANO 1°	SUPERF. UTILE	SUPERF. LORDEA	COEFF. RAGG.	SUP. COMM.
Cucinette	4,20mq	5,30mq	0,8	4,20mq
camerino	13,40mq	16,90mq	0,8	10,70mq
letto 1	16,20mq	21,30mq	0,8	17,40mq
letto 2	15,50mq	20,90mq	0,8	16,41mq
van	5,50mq	6,80mq	0,8	5,50mq
vari-acciai	19,80mq	27,70mq	0,8	8,30mq
TOT. SUPERF. COMMERCIALE LORDEA ACCESSORI P. 1°				63,79mq



Consistenza accessorio I - Piano primo

**ASTE GIUDIZIARIE**

**ASTE** 

- tecnico incaricato: DOMENICO STELLA





ASTE  
GIUDIZIARIE®

ASTE  
GIUDIZIARIE®

intestato a \*\*\* DATO OSCURATO \*\*\* , derivante da Variazione territoriale del 31/03/2018 del 02 Febbraio 2018 proveniente da Corigliano Calabro D005 trasferito a Corigliano Rossano sez. Corigliano M403A - Superf. impianto pubbl. il 30.11.2020 dati planimetria: presentaz 01.01.20 prot. 3030819r

Coerenze: Confina a nord con la via L. Capalbo da cui s'accede, sia direttamente nel locale box-auto, che nell'androne e vano-scala dell'appartamento ai piani superiori; ad ovest con un'altra U.I.U. del fabbricato di maggior consistenza, a sud con il terrapieno, ad est in parte con il terrapieno in parte con un altro fabbricato, di altra ditta, censito alla particella n°1137, costruito in aderenza

Dati di superficie - 22mq (riferiti al solo box-auto)

descrizione	consistenza		indice		commerciale
box-auto al piano terra - Accessorio 2	30,15	x	50 %	=	15,08
androne + locali deposito-grotte piano terra - Accessorio 2	100,20	x	30 %	=	30,06
<b>Totale:</b>	<b>130,35</b>				<b>45,14</b>



Box auto al piano terra - accesso da via Capalbo



androne piano terra

ASTE  
GIUDIZIARIE®

ASTE  
GIUDIZIARIE®

ASTE  
GIUDIZIARIE®

ASTE  
GIUDIZIARIE®

ASTE  
GIUDIZIARIE®

ASTE  
GIUDIZIARIE®



ASTE  
GIUDIZIARIE®

ASTE  
GIUDIZIARIE®



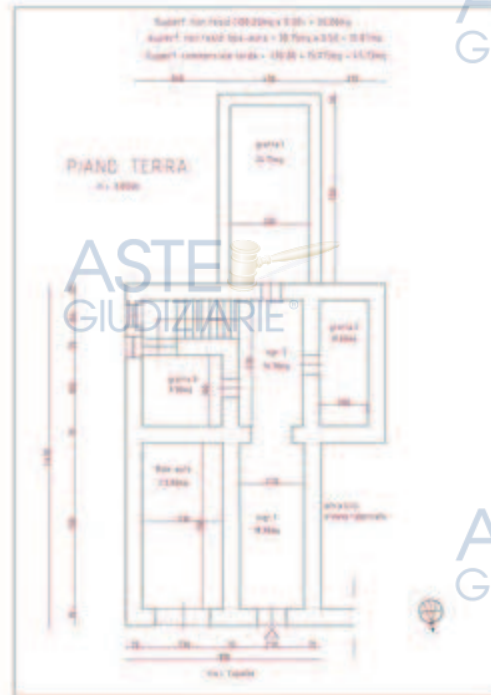
SECCO: SEMPLIFICAZIONE N. 204 DEL 10/01/2014 DEL TRIBUNALE DI CANTICELLARE, DATA NOTIZIA DEPOSITATA AL FOGGIO TONDA

*grotta al piano terra*

*Box-auto al piano terra*

LOTTO 4 - VIA E. CARALBO 26 - A. 10. CENTRO STORICO DI CORRIOLANO					
PIANO TERRA	Superficie Utile (m²)	Superficie Lorde (m²)	Superficie Rilevata (m²)	Superficie Costruita (m²)	
Box auto	23,00m²	25,10m²	0,30	0,87m²	
Deposito 1	15,00m²	15,00m²	0,30	7,80m²	
Deposito 2	15,00m²	15,00m²	0,30	5,80m²	
Deposito 3	15,00m²	15,00m²	0,30	5,80m²	
Deposito 4	15,00m²	15,00m²	0,30	5,80m²	
Deposito 5	15,00m²	15,00m²	0,30	5,80m²	
Deposito 6	15,00m²	15,00m²	0,30	5,80m²	
Deposito 7	15,00m²	15,00m²	0,30	5,80m²	
Deposito 8	15,00m²	15,00m²	0,30	5,80m²	
Deposito 9	15,00m²	15,00m²	0,30	5,80m²	
Deposito 10	15,00m²	15,00m²	0,30	5,80m²	
Deposito 11	15,00m²	15,00m²	0,30	5,80m²	
Deposito 12	15,00m²	15,00m²	0,30	5,80m²	
Deposito 13	15,00m²	15,00m²	0,30	5,80m²	
Deposito 14	15,00m²	15,00m²	0,30	5,80m²	
Deposito 15	15,00m²	15,00m²	0,30	5,80m²	
Deposito 16	15,00m²	15,00m²	0,30	5,80m²	
Deposito 17	15,00m²	15,00m²	0,30	5,80m²	
Deposito 18	15,00m²	15,00m²	0,30	5,80m²	
Deposito 19	15,00m²	15,00m²	0,30	5,80m²	
Deposito 20	15,00m²	15,00m²	0,30	5,80m²	
Deposito 21	15,00m²	15,00m²	0,30	5,80m²	
Deposito 22	15,00m²	15,00m²	0,30	5,80m²	
Deposito 23	15,00m²	15,00m²	0,30	5,80m²	
Deposito 24	15,00m²	15,00m²	0,30	5,80m²	
Deposito 25	15,00m²	15,00m²	0,30	5,80m²	
Deposito 26	15,00m²	15,00m²	0,30	5,80m²	
Deposito 27	15,00m²	15,00m²	0,30	5,80m²	
Deposito 28	15,00m²	15,00m²	0,30	5,80m²	
Deposito 29	15,00m²	15,00m²	0,30	5,80m²	
Deposito 30	15,00m²	15,00m²	0,30	5,80m²	
Deposito 31	15,00m²	15,00m²	0,30	5,80m²	
Deposito 32	15,00m²	15,00m²	0,30	5,80m²	
Deposito 33	15,00m²	15,00m²	0,30	5,80m²	
Deposito 34	15,00m²	15,00m²	0,30	5,80m²	
Deposito 35	15,00m²	15,00m²	0,30	5,80m²	
Deposito 36	15,00m²	15,00m²	0,30	5,80m²	
Deposito 37	15,00m²	15,00m²	0,30	5,80m²	
Deposito 38	15,00m²	15,00m²	0,30	5,80m²	
Deposito 39	15,00m²	15,00m²	0,30	5,80m²	
Deposito 40	15,00m²	15,00m²	0,30	5,80m²	
Deposito 41	15,00m²	15,00m²	0,30	5,80m²	
Deposito 42	15,00m²	15,00m²	0,30	5,80m²	
Deposito 43	15,00m²	15,00m²	0,30	5,80m²	
Deposito 44	15,00m²	15,00m²	0,30	5,80m²	
Deposito 45	15,00m²	15,00m²	0,30	5,80m²	
Deposito 46	15,00m²	15,00m²	0,30	5,80m²	
Deposito 47	15,00m²	15,00m²	0,30	5,80m²	
Deposito 48	15,00m²	15,00m²	0,30	5,80m²	
Deposito 49	15,00m²	15,00m²	0,30	5,80m²	
Deposito 50	15,00m²	15,00m²	0,30	5,80m²	
Deposito 51	15,00m²	15,00m²	0,30	5,80m²	
Deposito 52	15,00m²	15,00m²	0,30	5,80m²	
Deposito 53	15,00m²	15,00m²	0,30	5,80m²	
Deposito 54	15,00m²	15,00m²	0,30	5,80m²	
Deposito 55	15,00m²	15,00m²	0,30	5,80m²	
Deposito 56	15,00m²	15,00m²	0,30	5,80m²	
Deposito 57	15,00m²	15,00m²	0,30	5,80m²	
Deposito 58	15,00m²	15,00m²	0,30	5,80m²	
Deposito 59	15,00m²	15,00m²	0,30	5,80m²	
Deposito 60	15,00m²	15,00m²	0,30	5,80m²	
Deposito 61	15,00m²	15,00m²	0,30	5,80m²	
Deposito 62	15,00m²	15,00m²	0,30	5,80m²	
Deposito 63	15,00m²	15,00m²	0,30	5,80m²	
Deposito 64	15,00m²	15,00m²	0,30	5,80m²	
Deposito 65	15,00m²	15,00m²	0,30	5,80m²	
Deposito 66	15,00m²	15,00m²	0,30	5,80m²	
Deposito 67	15,00m²	15,00m²	0,30	5,80m²	
Deposito 68	15,00m²	15,00m²	0,30	5,80m²	
Deposito 69	15,00m²	15,00m²	0,30	5,80m²	
Deposito 70	15,00m²	15,00m²	0,30	5,80m²	
Deposito 71	15,00m²	15,00m²	0,30	5,80m²	
Deposito 72	15,00m²	15,00m²	0,30	5,80m²	
Deposito 73	15,00m²	15,00m²	0,30	5,80m²	
Deposito 74	15,00m²	15,00m²	0,30	5,80m²	
Deposito 75	15,00m²	15,00m²	0,30	5,80m²	
Deposito 76	15,00m²	15,00m²	0,30	5,80m²	
Deposito 77	15,00m²	15,00m²	0,30	5,80m²	
Deposito 78	15,00m²	15,00m²	0,30	5,80m²	
Deposito 79	15,00m²	15,00m²	0,30	5,80m²	
Deposito 80	15,00m²	15,00m²	0,30	5,80m²	
Deposito 81	15,00m²	15,00m²	0,30	5,80m²	
Deposito 82	15,00m²	15,00m²	0,30	5,80m²	
Deposito 83	15,00m²	15,00m²	0,30	5,80m²	
Deposito 84	15,00m²	15,00m²	0,30	5,80m²	
Deposito 85	15,00m²	15,00m²	0,30	5,80m²	
Deposito 86	15,00m²	15,00m²	0,30	5,80m²	
Deposito 87	15,00m²	15,00m²	0,30	5,80m²	
Deposito 88	15,00m²	15,00m²	0,30	5,80m²	
Deposito 89	15,00m²	15,00m²	0,30	5,80m²	
Deposito 90	15,00m²	15,00m²	0,30	5,80m²	
Deposito 91	15,00m²	15,00m²	0,30	5,80m²	
Deposito 92	15,00m²	15,00m²	0,30	5,80m²	
Deposito 93	15,00m²	15,00m²	0,30	5,80m²	
Deposito 94	15,00m²	15,00m²	0,30	5,80m²	
Deposito 95	15,00m²	15,00m²	0,30	5,80m²	
Deposito 96	15,00m²	15,00m²	0,30	5,80m²	
Deposito 97	15,00m²	15,00m²	0,30	5,80m²	
Deposito 98	15,00m²	15,00m²	0,30	5,80m²	
Deposito 99	15,00m²	15,00m²	0,30	5,80m²	
Deposito 100	15,00m²	15,00m²	0,30	5,80m²	

*Consistenza box-auto + androne vano-scala*



*planimetria box auto + androne depositi - vano-scala*

ASTE  
GIUDIZIARIE®  
VALUTAZIONE:  
DEFINIZIONI:

Procedimento di stima: *comparativo: Monoparametrico in base al prezzo medio.*

ASTE  
GIUDIZIARIE®

tecnico incaricato: DOMENICO STELLA

Pagina 22 di 26

ASTE  
GIUDIZIARIE®

ASTE  
GIUDIZIARIE®





OSSERVAZIONI DEL MERCATO IMMOBILIARE:



COMPARATIVO 1

Tipo fonte: annuncio immobiliare

Data contratto/rilevazione: 25/02/2025

Fonte di informazione: immobiliare.it

Descrizione: Appartamento all'asta

Indirizzo: vico IV Rimembranze 20/a - CORIGLIANO CENTRO STORICO

Superfici principali e secondarie: 139

Superfici accessorie:

Prezzo: 35.282,00 pari a 253,83 Euro/mq



COMPARATIVO 2

Tipo fonte: annuncio immobiliare

Data contratto/rilevazione: 25/02/2025

Fonte di informazione: Idealista riferimento n°31715185

Descrizione: Appartamento al piano primo senza ascensore

Indirizzo: via Roma n°59 - Corigliano Centro Storico

Superfici principali e secondarie: 72

Superfici accessorie:

Prezzo: 28.000,00 pari a 388,89 Euro/mq



COMPARATIVO 3

Tipo fonte: annuncio immobiliare

Data contratto/rilevazione: 25/02/2025

Fonte di informazione: Immobiliare.it

Descrizione: QUADRILocale in vendita

Indirizzo: viale Rimembranze Vico VII° N 34 piano 6 con ascensore

Superfici principali e secondarie: 108

Superfici accessorie:

Prezzo: 39.000,00 pari a 361,11 Euro/mq



COMPARATIVO 4

Tipo fonte: annuncio immobiliare

Data contratto/rilevazione: 27/02/2025

Fonte di informazione: Idealista cod. 2503C

Descrizione: Appartamento da ristrutturare in vendita - 6.5 vani al piano 2° senza ascensore - senza riscaldamento

Indirizzo: via Cinquecento n°5

Superfici principali e secondarie: 90

Superfici accessorie:

Prezzo: 20.000,00 pari a 222,22 Euro/mq





INTERVISTE AGLI OPERATORI IMMOBILIARI:

Banca dati quotazioni immobiliari - Anno 2024 - Semestre 1 -

Domanda: bassa

Offerta: alta

Tempo di rivendita o di assorbimento: 1 anno

Valore minimo: 370,00

Valore massimo: 520,00

Note: fascia/centro storico CORIGLIANO ed aree limotrofe - codice di zona B1 - Abitazione di tipo economico A/3



SVILUPPO VALUTAZIONE:

Applicando la metodologia valutativa comparativa: mono-parametrica, di seguito descritta, il CTU nel primo step dell'indagine di mercato, ha proceduto alla selezione di n°4 "comparabili", da cui si è determinato il seguente valore medio del prezzo di compravendita:  $(253,83 + 388,89 + 361,11 + 222,22)€/mq / 4 = 1.226,05€/mq / 4 =$  **306,51€/mq**.

Con un secondo step d'indagine, si è riscontrato che l'Osservatorio del mercato immobiliare (O.M.I.) dell'Agenzia delle Entrate, per il Comune di CORIGLIANO ROSSANO, periodo 2° Semestre - Anno 2024, nella fascia/zona: Centrale - CENTRO STORICO DI CORIGLIANO ED AREE LIMITROFE - Codice di zona: B1 - Destinazione: residenziale - Tipologia edilizia prevalente: (A/3) Abitazione di tipo economico, in condizioni normali, ha pubblicato i seguenti valori di mercato: **valore minimo 370€/mq e valore max: 520€/mq**; da cui scaturisce un valore medio pari a:  $(370 + 520)€/mq / 2 =$  **445,00€/mq** (cfr: valori O.M.I. allegato n°7).

Procedendo all'interpolazione tra i dati O.M.I. con quelli ricavati dall'indagine del mercato immobiliare, si è determinato il seguente valore finale medio:  $(306,51 + 445,00)€/mq / 2 =$  **375,75€/mq**.

Infine applicando l'ulteriore "aggiustamento", per la tipologia edilizia prevalente categoria A/3, abitazione economica, con l'introduzione dei seguenti coefficienti adattivi, alle caratteristiche intrinseche dei B.I. si ha:

- |  |       |
|--|-------|
| -1) - Coefficiente di panoramicità:                                  | 1,0;  |
| 2) - Coefficiente tipologia costruttiva - in muratura:               | 0,95; |
| 3) - Coefficiente qualità di opere di finiture interne:              | 0,95; |
| 4) - Coefficiente di piano: 2° piano con vano-scala senza ascensore: | 0,95; |
| 5) - Coefficiente livello impiantistica:                             | 0,90; |
| 6) - vetustà:  | 0,84; |
| 7) - stato di manutenzione generale:                                 | 0,87; |

In buona sostanza si è tenuto conto in particolare del suo stato di manutenzione generale e della sua vetustà, con giudizio sintetico: DA RISTRUTTURARE

Da cui si ottiene il seguente coefficiente globale:  $1,0 \times 0,95 \times 0,95 \times 0,95 \times 0,90 \times 0,84 \times 0,87 =$  **0,564**

$$0,564 \times 375,75€/mq = \mathbf{211,92€/mq.}$$

CALCOLO DEL VALORE DI MERCATO:

Valore superficie principale:	236,36	x	211,92	=	<b>50.089,41</b>
Valore superficie accessori:	108,91	x	211,92	=	<b>23.080,21</b>
					<b>73.169,62</b>



RIEPILOGO VALORI CORPO:

**Valore di mercato** (1000/1000 di piena proprietà): **€ 73.169,62**

tecnico incaricato: DOMENICO STELLA

Pagina 24 di 26





**Valore di mercato** (calcolato in quota e diritto al netto degli aggiustamenti):

**€. 73.169,62**

## 9. VALUTAZIONE COMPLESSIVA DEL LOTTO:

La valutazione del Bene Immobile è stata effettuata con il metodo comparativo mono-parametrico, ossia per confronto con altri beni, aventi le medesime caratteristiche intrinseche ed estrinseche, già oggetto di recenti compravendite, situate nella medesima zona, per addivenire al più probabile valore di mercato. La presente relazione tecnica è stata redatta in conformità alle Norme 11612/2015.

Al fine di avere parametri di confronto attendibili, l'analisi comparativa è stata condotta in due fasi: un primo step, che ha riguardato l'indagine dei canali degli annunci pubblicitari, di riviste di aste giudiziarie e /o di siti internet specializzati in compravendite immobiliari. Sono state altresì acquisite informazioni dirette, presso agenzie immobiliari della zona. L'ampio range con cui è stato condotto il primo step dell'indagine di mercato, ha consentito di evitare che i parametri di confronto fossero influenzati da elementi non rappresentativi del bene immobile in trattazione. L'indagine di mercato è proseguita con un secondo step, che ha riguardato l'acquisizione delle quotazioni riportate dalla Banca dati dell'Agenzia delle Entrate, O.M.I. per il Comune di CORIGLIANO ROSSANO.

Il CTU ha quindi effettuato un'interpolazione tra i valori riscontrati nell'indagine di mercato della zona, di CORIGLIANO ROSSANO, con quelli pubblicati dall'Osservatorio del Mercato Immobiliare (O.M.I.)

Infine si è provveduto con un'ulteriore "aggiustamento" della stima effettuata, con l'introduzione di alcuni coefficienti adattivi, delle caratteristiche intrinseche del Bene Immobile in trattazione.

Le fonti di informazione consultate sono: catasto di COSENZA, ufficio del registro di CORIGLIANO ROSSANO, conservatoria dei registri immobiliari di COSENZA, ufficio tecnico di CORIGLIANO ROSSANO, agenzie: CORIGLIANO ROSSANO, osservatori del mercato immobiliare OMI, ed inoltre: Agenzie immobiliari di Corigliano Rossano

### DICHIARAZIONE DI CONFORMITÀ AGLI STANDARD INTERNAZIONALI DI VALUTAZIONE:

- la versione dei fatti presentata nel presente rapporto di valutazione è corretta al meglio delle conoscenze del valutatore;
- le analisi e le conclusioni sono limitate unicamente dalle assunzioni e dalle condizioni eventualmente riportate in perizia;
- il valutatore non ha alcun interesse nell'immobile o nel diritto in questione;
- il valutatore ha agito in accordo con gli standard etici e professionali;
- il valutatore è in possesso dei requisiti formativi previsti per lo svolgimento della professione;
- il valutatore possiede l'esperienza e la competenza riguardo il mercato locale ove è ubicato o collocato l'immobile e la categoria dell'immobile da valutare;

### VALORE DI MERCATO (OMV):

#### RIEPILOGO VALUTAZIONE DI MERCATO DEI CORPI:

ID	descrizione	consistenza	cons. accessori	valore intero	valore diritto
A	appartamento	236,36	108,91	73.169,62	73.169,62
				73.169,62 €	73.169,62 €

*Giudizio di comoda divisibilità della quota:*

In generale il concetto di comoda divisibilità di un immobile, richiamato dall'art.

n°720 del Codice Civile, postula che il frazionamento di un bene immobile è attuabile quando è possibile ottenere tante porzioni separate, ciascuna delle quali suscettibili di un autonomo godimento da parte di ciascun convivente, secondo l'ordinaria funzione dell'intero.

Nel caso in trattazione i due proprietari e coniugi, sono entrambi Debitori, con la quota (1/2 cadauno) dei B. I. in trattazione. Pertanto in linea di principio non si porrebbe il problema della divisibilità dei B. I. In ogni caso, considerata la collocazione dell'ingresso rispetto al vano-scala, la distribuzione dei vani interni, la superficie e la sagoma stessa, il CTU può asseverare che i Beni Immobili, costituenti il LOTTO 1, non sono divisibili e non è possibile procedere alla vendita di una sola quota.

Spese di regolarizzazione delle difformità (vedi cap.8): €. 5.000,00

**Valore di Mercato** dell'immobile nello stato di fatto e di diritto in cui si trova: €. 68.169,62

**VALORE DI VENDITA GIUDIZIARIA (FJV):**

Riduzione del valore del 0% per differenza tra oneri tributari su base catastale e reale e per assenza di garanzia per vizi e per rimborso forfetario di eventuali spese condominiali insolute nel biennio anteriore alla vendita e per l'immediatezza della vendita giudiziaria: €. 0,00

Oneri notarili e provvigioni mediatori carico dell'acquirente: €. 0,00

Spese di cancellazione delle trascrizioni ed iscrizioni a carico dell'acquirente: €. 0,00

Arrotondamento del valore finale: €. 0,00

**Valore di vendita giudiziaria** dell'immobile al netto delle decurtazioni nello stato di fatto e di diritto in cui si trova: €. 68.169,62

data 28/03/2025

il tecnico incaricato  
DOMENICO STELLA