



RAPPORTO DI VALUTAZIONE

In applicazione agli Standard Internazionali di Valutazione (IVS), al Codice delle Valutazioni Immobiliari edito da Tecnoborsa ed alle Linee guida ABI per la valutazione degli immobili in garanzia delle esposizioni creditizie

TRIBUNALE DI BRESCIA

Esecuzione Immobiliare n. 170/2025 Riunita nell'Esecuzione Immobiliare n. 244/2022

Giudice delegato: **Dott. Alessandro PERNIGOTTO**

- "FABBRICATO C" - SUBALTERNO 505 -

Anagrafica

Creditore procedente:

OMISSIS

Rappresentato dall'Avvocato

OMISSIS

Esecutata / Nominativo iniziale:

OMISSIS

Rappresentato dall'Avvocatessa

OMISSIS

Intervenuti alla data del sopraluogo:
CUSTODE GIUDIZIARIO

OMISSIS

CTU STASSALDI geom. Pietro Via Monte Nero,23 – 25128 BRESCIA Tel. (030) 380011



Esperto incaricato



STASSALDI Geom. Pietro

Via Monte Nero,23- 25128 BRESCIA (BS)

p. i.v.a. 01215620178

Tel. 030-380011

Fax 030-3387371

E-MAIL: geomstassaldi@gmail.com


info@geomstassaldi.com

Pec: **pietro.stassaldi@geopec.it**

Iscritto all'Albo Geometri e Geometri laureati di BRESCIA:
n° 3341

Iscritto all'Albo dei CTU del Tribunale di Brescia al n° 7

Timbro e firma



Date

Ricevimento del Conferimento d'incarico nomina del CTU: 6 OTTOBRE 2025

Giuramento / Accettazione incarico: 6 OTTOBRE 2025

Data richiesta di proroga per pratica del 10 ottobre 2025 scadenza 10 dicembre 2025

Data della consegna del rapporto di valutazione: 8 dicembre 2025

Udienza per la determinazione della modalità di vendita: **3 MARZO 2026 = ore 12,00**

Identificazione dei lotti

LOTTO UNICO COSTITUITO DA 3 FABBRICATI DESCRIZIONI SEPARATE:

SPECIFICA "FABBRICATO C" - SUBALTERNO 505

Descrizione sintetica: Trattasi di fabbricato signorile isolato con porzione di interrato, piano terra con piscina, piano primo appartamento, con area di pertinenza e altra comune inserita in UNICA PROPRIETA' ove sono esistenti altri 2 fabbricati, nella zona CENTRALE del Comune di BORGOSATOLLO (BS).

Comune di BORGOSATOLLO (BS): codice catastale B040

Ubicazione: Via G. Verdi n° 20- 25010 BORGOSATOLLO (BS)

Identificativi catastali: mapp. 110 - Subalterno 505 A/1 - fg. 5 NCT

Quota di proprietà: 1/1

Diritto di proprietà: 1/1

Divisibilità dell'immobile: NO

Più probabile valore in libero mercato: Euro 510.000,00

CTU STASSALDI geom. Pietro Via Monte Nero,23 - 25128 BRESCIA Tel. (030) 380011



Più probabile valore di mercato in condizioni di vendita forzata (valore base d'asta):
"Giudizio" sintetico sulla commerciabilità dell'immobile:

Euro 463.000,00
OTTIMO

Audit documentale e Due Diligence

| | |
|-----------------------|--|
| Conformità edilizia | <input checked="" type="checkbox"/> Sì <input type="checkbox"/> No |
| Conformità catastale | <input checked="" type="checkbox"/> Sì <input type="checkbox"/> No |
| Conformità titolarità | <input checked="" type="checkbox"/> Sì <input type="checkbox"/> No |

Formalità e vincoli rilevanti opponibili all'acquirente

| | |
|---|---|
| Immobile occupato | <input type="checkbox"/> No <input checked="" type="checkbox"/> Sì se Sì vedi pagina 38 |
| Spese condominiali e comunali arretrate | <input checked="" type="checkbox"/> No <input type="checkbox"/> Sì se Sì vedi pagina |
| Servitù, vincoli,oneri, pesi, gravami | <input checked="" type="checkbox"/> No <input type="checkbox"/> Sì se Sì vedi pagina |
| Vincoli urbanistici,ambientali, paesaggistici | <input checked="" type="checkbox"/> No <input type="checkbox"/> Sì se Sì vedi pagina |

Limitazioni

| | |
|-----------------------|---|
| Assunzioni limitative | <input type="checkbox"/> No <input checked="" type="checkbox"/> Sì se Sì vedi pagina 43 |
| Condizioni limitative | <input checked="" type="checkbox"/> No <input type="checkbox"/> Sì se Sì vedi pagina |

INDICE

| | |
|---|----|
| 1. Fasi - accertamenti e date delle indagini..... | 4 |
| 2. Inquadramento dell'immobile..... | 9 |
| 3. Descrizione dell'unità immobiliare oggetto di valutazione..... | 16 |
| 4. Audit documentale e Due Diligence..... | 25 |
| 4.1 Legittimità edilizia – urbanistica..... | 25 |
| 4.2 Rispondenza catastale..... | 36 |
| 4.3 Verifica della titolarità..... | 37 |
| 5. Formalità, vincoli,oneri a carico dell'acquirente..... | 38 |
| 6. Formalità, vincoli, oneri non opponibili all'acquirente..... | 39 |
| 7. Analisi estimativa..... | 41 |
| 8. Riepilogo dei valori di stima..... | 43 |
| 9. Dichiarazione di rispondenza..... | 44 |
| 10. Elenco della documentazione da allegare al rapporto di valutazione..... | 48 |
| 11. Bibliografia..... | 48 |

| |
|--|
| 1. Fasi - accertamenti e date delle indagini. |
|--|

Premessa:

L'Ill.mo giudice Dr. Alessando PERNIGOTTO nominava il 3 ottobre 2025 (ricevuta il 6 ottobre 2025) il sottoscritto Stassaldi Geom. Pietro-Brescia iscritto all'Abo dei Geometri e Geometri laureati della Prov. di Brescia al n°3341 e all'Abo dei Consulenti tecnici del tribunale di Brescia al n° 7, quale perito per la stima della proprietà indicata in epigrafe.

Il quesito è il seguente:

A) Verifica della completezza di documenti di cui all'art.567 cpc.

- 1) Verifichi, prima di ogni altra attività, la completezza della documentazione di cui all'art.567, II° comma cpc evidenziando le eventuali mancanze e/o carenze.
- 2) Acquisisca copia del titolo d'acquisto in favore del debitore oppure del suo dante causa, ove il debitore abbia acquistato il bene iure hereditatis (se non già risultante dalla documentazione in atti).
- 3) Acquisisca, sempre se non già in atti e ove necessario: a) estratto di matrimonio con annotazioni marginali del debitore attestante lo stato patrimoniale dello stesso al momento dell'acquisto; b) visura camerale storica ove l'intestatario del bene sia una persona giuridica.

B) Identificazione e descrizione attuale dei beni.

- 1) Proceda all'identificazione dei beni pignorati, previo accesso ai luoghi, comprensiva dei confini e dei dati catastali, indicando analiticamente eventuali pertinenze, accessori, parti comuni e condominiali, anche con specifico esame in merito del titolo di provenienza e del regolamento di condominio ove esistente. All'uopo alleggi planimetrie dello stato dei luoghi ed idonea rappresentazione fotografica ed eventualmente video filmati epurati delle persone occupanti, degli immobili pignorati e delle pertinenze.
- 2) Acquisisca, per i terreni pignorati, e per le tutte le aree non urbane e/o non pertinenziali ad immobili urbani gli estratti di mappa, come sopra precisato e i certificati di destinazione urbanistica di cui all'articolo 30 del D.P.R. 6 giugno 2001, n°380 depositandoli in originale.

- Identificazione pregressa dei beni.

Confronti dettagliatamente la descrizione ed identificazione dei beni pignorati e delle pertinenze, risultanti dalle indagini di cui sopra, con la documentazione prodotta in atti dal creditore e segnali ogni difformità emersa dalle indagini tutte come sopra effettuate e ciò non solo ai fini della verifica della correttezza del pignoramento, al tempo della sua trascrizione, ma anche al fine della individuazione di intervenute modificazioni urbanistiche nel tempo e più ampiamente al fine della esatta cronistoria nel ventennio del bene dal punto di vista catastale amministrativo ed ipotecario;

riferisca in tutti i casi, altresì, in ordine alla conformità o difformità allo stato di fatto dei dati catastali e delle planimetrie, nonché della loro rispondenza ai dati dei registri immobiliari, onde rendere edotto l'aggiudicatario di tutte le notizie utili per l'eventuale adeguamento alle disposizioni di cui all'art. 19 D.L. 31 maggio 2010, n. 78, conv. in L. 30 luglio 2010, n. 122 ed i relativi costi presuntivi. Nel caso di riscontrate difformità catastali rispetto allo stato dei luoghi, ove necessario ai fini della esatta identificazione del bene, proceda, solo previa specifica autorizzazione di questo giudice e quantificazione della relativa spesa, ad eseguire le variazioni per l'aggiornamento del catasto, solo nel caso che le mutazioni riscontrate siano legittime dal punto di vista urbanistico e non via sia idonea planimetria del bene; indicando in ogni caso i costi necessari a sostenersi da parte dell'aggiudicatario ove l'immobile non venga regolarizzato catastalmente prima della vendita.

C) Stato di possesso.

- 1) Accerti se l'immobile è libero o occupato; in tal caso acquisisca il titolo legittimante il possesso o la detenzione del bene evidenziando se esso ha data certa anteriore alla trascrizione del pignoramento. Se il bene occupato dall'esecutato è pervenuto a quest'ultimo iure hereditatis si specifichi da quanto tempo si trovi nel possesso del bene, all'uopo, acquisendo -se possibile- dichiarazione scritta del possessore (con relativa allegazione di documento d'identità)



2) Verifichi se risultano registrati presso l'ufficio del registro contratti di locazione –acquisendone copia e se sono state regolarmente pagate annualmente le relative imposte,indicando la data di scadenza ed eventuali osservazioni sulla congruità del canone,allegando copia di tutto quanto acquisito.

3) Determini il valore locativo del bene.

Ove l'immobile sia occupato dal coniuge separato o dall'ex coniuge del debitore esecutato acquisisca il provvedimento di assegnazione della casa coniugale,verificandone l'eventuale trascrizione ai sensi dell'art. 337 sexies c.c.

Nel caso in cui l'immobile risulti occupato da terzi senza titolo o con titolo in ordine al quale va valutata l'opponibilità alla procedura,relazioni immediatamente al Custode giudiziario ove già nominato o diversamente al Giudice dell'Esecuzione per i consequenziali provvedimenti in ordine alla custodia.

D) Esistenza di formalità,vincoli o oneri anche di natura condominiale.

1) Accerti l'esistenza di formalità vincoli ed oneri di ogni tipo e natura, sia riesaminando la documentazione ipocatastale agli atti, il titolo di provenienza e quant'altro come sopra acquisito,sia effettuando specifiche indagini presso gli uffici comunali, il catasto, le conservatorie competenti,le sovrintendenze e presso tutti gli uffici all'uopo preposti, quali a solo titolo esemplificativo:

- esistenza di diritti reali (quali usufrutto, superficie,enfiteusi) e personali (uso, abitazione, assegnazione,) a favore di terzi esistenti sull' immobile pignorato alla data della trascrizione del pignoramento ed all'attualità;
- servitù attive e passive e formalità ipotecarie di qualsiasi titolo e natura;
- domande giudiziali e giudizi in corso;
- vincoli di ogni natura e tipo, con particolare attenzione ai vincoli storico-artistico, architettonici,paesaggistici, archeologici, ai vincoli urbanistici e/o amministrativi, alle acquisizioni al patrimonio comunale per irregolarità urbanistiche;
- sequestri penali ed amministrativi;
- canoni, livelli, diritti demaniali (di superficie o servitù pubbliche) o usi civici.

Indichi specificamente quali siano i pesi di cui sopra che continueranno a gravare sul bene in vendita e che quindi resteranno a carico dell'aggiudicatario e quali potranno essere cancellati ex art. 586 cpc ed i relativi oneri e tasse di cancellazione;

nonché tutti i costi necessari alla affrancazione di canoni, livelli, riscatto, conversione del diritto di superficie in diritto di proprietà per l'edilizia convenzionata o comunque necessari alla cancellazione del vincolo se prevista.

2) Accerti l'esistenza di vincoli o oneri di natura condominiale all'uopo acquisendo presso l'amministratore l'eventuale regolamento condominiale onde verificare l' esistenza di beni condominiali (casa portiere,lastrico etc) e di vincoli di destinazione ovvero limitazioni all'utilizzo degli immobili pignorati.

3) Accerti,altresi,con controllo presso l'amministrazione condominiale,anche con rilascio di attestazione dello stesso: l'ammontare medio delle spese condominiali ordinarie e l'esistenza di eventuali spese condominiali insolute e nell'anno in corso e nell'anno solare precedente; l'importo annuo delle spese fisse e di gestione ordinaria; eventuali spese straordinarie già deliberate ma non ancora scadute; eventuali cause in corso passive ed attive.

E) Regolarità edilizia ed urbanistica.

1) Accerti,anche ai fini della redazione dell'avviso di vendita ex art. 173 quater c.p.c., la conformità o meno della costruzione originaria e di tutte le successive variazioni intervenute,alle autorizzazioni o concessioni amministrative, nonché accerti l'esistenza o meno delle dichiarazioni di agibilità e/o abitabilità e ne acquisisca copia presso il Comune di competenza, con espressa indicazione nella relazione di stima dei relativi estremi; indichi la destinazione d'uso dell'immobile, specifichi se essa è compatibile con quella prevista nello strumento urbanistico comunale, nonché con quella espressa dal titolo abilitativo assentito e con quella censita in catasto; accerti se siano stati costruiti prima dell' 1.9.1967, (ed ove necessario prima del 1942). In caso di costruzioni successive a tale data, indichi gli estremi della licenza o della concessione edilizia (e delle eventuali varianti), ovvero della concessione in sanatoria eventualmente rilasciata dalla

competente autorità amministrativa ed in ogni caso di tutti i provvedimenti autorizzativi rilasciati, allegandone copia.

- 2) In caso di costruzione realizzata o modificata in violazione delle normative edilizie, determini l'epoca di realizzazione dello stesso e descriva le suddette opere, precisando se siano o meno suscettibili di sanatoria alla stregua della vigente legislazione, descrivendo dettagliatamente la tipologia degli abusi riscontrati; dica inoltre se l'illecito sia stato sanato, ovvero se lo stesso sia compatibile con gli strumenti urbanistici e con i vincoli ambientali e/o paesaggistici e nell'ipotesi di violazione delle norme relative ai vincoli ambientali, dei beni culturali e delle aree protette di cui al Decreto Legislativo 42/04 e s.m.i., precisi inoltre se l'illecito sia sanabile.

In particolare, dica se sia sanabile, a seguito di accertamento di conformità ex artt. 36 e 37 D.P.R. 380/01, o comunque a mezzo degli strumenti urbanistici vigenti applicabili al caso, ed in particolare se sia condonabile a cura dell'aggiudicatario entro centoventi giorni dal decreto di trasferimento giusta gli art. 40 della legge 47/85 e 46 comma 5°, del D.P.R. 380/01 come prorogati con D.L. 30 settembre 2003, n. 269, conv. con mod. in L. 24 novembre 2003, n. 326; indicando in questo ultimo caso se sussistano tutte le condizioni per l'aggiudicatario di procedere a detta sanatoria.

Indichi altresì l'eventuale pendenza di istanze di sanatoria, allegandone copia ed accertando se le stesse sono state respinte o approvate ovvero se sia ancora in corso la pratica di approvazione; indicando altresì i costi necessari per il completamento della stessa ed il rilascio della concessione in sanatoria.

- 3) Quantifichi, in ipotesi di accertate irregolarità urbanistiche, i costi necessari per lo sanatoria (se possibile) o per lo demolizione della parte abusiva e per l'esecuzione di opere tese al ripristino della funzionalità dei beni (ove gravemente compromessa); nel caso di immobili abusivi non suscettibili di sanatoria l'esperto dovrà: verificare l'esistenza di procedure di acquisizione al patrimonio comunale e lo loro trascrizione e lo loro eventuale cancellazione ex legge 724/94, segnalandole immediatamente al GE prima di procedere oltre nelle indagini.
- 4) Nel caso di terreni, verifichi lo destinazione urbanistica del terreno risultante dal certificato di destinazione urbanistica di cui all'art. 30 del T.U. di cui al D.P.R. 6.6.01 n. 380, indicando la data di rilascio dello stesso e la sua validità con riferimento allo strumento urbanistico alla data della stima. Per i fabbricati rurali insistenti sui terreni verifichi la effettiva rispondenza degli stessi ai requisiti di ruralità posti dalla legge 557/93 e succ. mod. ed integ. , e indichi, in caso di assenza o di perdita dei requisiti di ruralità, i costi per il censimento dei beni al catasto fabbricati e quindi verifichi tutte le condizioni di regolarità edilizia sopra richieste per gli immobili urbani. Indichi altresì la natura particolare delle aree e dei terreni (agricoli, edificabili, non agricoli e non edificabili), così come la proporzionale ripartizione di superfici quando nel CDU si distingua l'area come parte di natura agricola e parte di natura edificabile.
- 5) Si faccia un espresso richiamo alla dichiarazione di fine lavori conclusivamente depositata presso l'ufficio tecnico comunale.

F) Formazione dei lotti.

- 1) Dica se è possibile vendere i beni pignorati in uno o più lotti. Provveda, in quest'ultimo caso, alla loro formazione procedendo all'identificazione dei singoli beni secondo quanto sopra richiesto.
- 2) Dica, qualora gli immobili siano stati pignorati solo pro quota, se essi siano divisibili in natura e, proceda, in questo caso, alla formazione dei singoli lotti indicando il valore di ciascuno di essi e tenendo conto delle quote dei singoli comproprietari e prevedendo gli eventuali conguagli in denaro, procedendo ai relativi frazionamenti catastali e pratiche urbanistiche, solo previa quantificazione dei costi ed autorizzazione del G.E.: proceda, in caso di indivisibilità, alla stima dell'intero esprimendo compiutamente il giudizio di indivisibilità eventualmente anche alla luce di quanto disposto dall'art. 577 c.p.c. , dagli artt. 720, 722, 727 e 1114 c.c. e più in generale di quanto disposto dalle norme in tema di divisione.
- 3) Nel caso di unico lotto costituito da immobili caratterizzati da rispettive diverse nature (ad esempio immobili urbani e terreni; ovvero terreni agricoli edificabili.ecc.) individui e distingua i rispettivi valori.

- 4) Indichi l'eventuale esistenza di vincoli di pertinenzialità ed invendibilità separata tra autorimesse, posti auto ed unità immobiliari: vincoli derivanti sia dalle eventuali prescrizioni contenute nelle concessioni edilizie, sia dalle norme di legge (fatto richiamo ad esempio, alla distinzione tra posti auto rientranti negli standard urbanistici e non e, per questi ultimi alla distinzione tra posti auto costruiti tra la legge 17 agosto 1942 n° 1150, come modificata dalla legge 765/1967 e la legge 28 novembre 2005 n° 246, entrata in vigore il 16 dicembre 2005 da un lato, e posti auto costruiti dopo il 16 dicembre 2005, dall'altro).

G) Valore del bene e costi.

- 1) Determini preliminarmente il valore commerciale degli immobili, corrispondentemente al valore dei beni considerati come in piena proprietà, perfettamente commerciabili ai sensi di legge e liberi, con espressa e compiuta indicazione del criterio di stima.

Operi le opportune decurtazioni sul prezzo di stima, indicandole singolarmente ed analiticamente, onde il professionista delegato alla vendita possa distintamente porle come base del prezzo ex art. 591 bis n.ro 1, relative a :

- diritti reali e personali di terzi (usufrutto uso abitazione) da valutarsi in ragione delle età e quindi delle tabelle di valutazione ex decreti ministeriali di adeguamento delle modalità di calcolo di cui alla imposta di registro DPR 131/1986;
 - eventuale stato di occupazione per locazione, diritti di terzi come sopra accertati, non collegati all'età del beneficiario, comunque gravanti sui beni, a prescindere dalla valutazione di opponibilità che verrà fatta dagli organi della procedura, da valutarsi in ragione percentuale;
 - stato di conservazione dell'immobile;
 - oneri di qualsiasi tipo che l'aggiudicatario dovrà sostenere a qualsiasi titolo, emersi dalle indagini di cui sopra, al fine di rendere l'immobile libero da pesi e vincoli e persone e perfettamente commerciabile.
- 2) Nel caso di costruzioni abusive determini, indicandoli singolarmente: il valore del terreno e/o dell'area di sedime sul quale sorge la costruzione abusiva, (non acquisita al patrimonio comunale): l'importo delle spese che l'aggiudicatario dovrà sostenere per la sua demolizione, per il pagamento delle relative sanzioni e più in generale per il ripristino dello stato dei luoghi: il valore d'uso dell'edificio.

Indicherà, quindi, il valore finale del bene, al netto di tali decurtazioni e correzioni.

- 3) Qualora gli immobili siano stati pignorati solo pro quota, proceda comunque alla valutazione dell'intero anche ai fini dell'eventuale applicazione degli artt. 599 e ss. c.p.c. in caso si debba procedere alla divisione giudiziale e poi della quota.

Nella determinazione del valore di mercato l'esperto procede al calcolo della superficie dell'immobile, specificando quella commerciale del valore per metro quadro e del valore complessivo, esponendo analiticamente gli adeguamenti e le correzioni della stima, ivi compresa la riduzione del valore di mercato praticata per l'assenza della garanzia per vizi del bene venduto, e precisando tali adeguamenti in maniera distinta per gli oneri di regolarizzazione urbanistica, lo stato d'uso e di manutenzione, lo stato di possesso, i vincoli e gli oneri giuridici non eliminabili nel corso del procedimento esecutivo, nonché le eventuali condominiali spese insolute.

La perizia dovrà in ogni caso contenere tutte le informazioni indicate dall'art. 173 – bis disp. att. c.p.c., come modificato per effetto del d.l. n. 83/2015.

L'esperto viene autorizzato: all'estrazione di copie della produzione di parte e dei verbali di causa; ad avvalersi dell'opera di un collaboratore di fiducia, ove peraltro assolutamente indispensabile, per misurazioni ovvero operazioni materiali; ad eseguire o far eseguire indagini tecniche assolutamente indispensabili presso strutture od enti pubblici; ad accedere a pubblici uffici onde prendere visione ed estrarre copia, con anticipazione delle spese, di atti e documenti ivi depositati.

DISPONE

che il perito depositi telematicamente la relazione di stima, e copia della stessa in "omissis" dell'esecutato comproprietari e soggetti diversi, almeno 30 giorni prima dell'udienza di comparizione delle parti di seguito indicata e ne invii copia alle parti secondo le modalità di cui all'art. 173 bis., comma 3 disp. att. cpc.



AUTORIZZA

le parti a depositare note alla relazione, purché le stesse, nel termine di quindici giorni prima dell'udienza di comparizione, siano state inviate al perito secondo le modalità di cui al citato art.173 bis disp. Att. cpc.

NOMINA

Quale Custode Giudiziario di tutti i beni pignorati in sostituzione del debitore il Dr. Andrea DONATI-BRESCIA (BS).

FISSA

La comparizione delle parti per la determinazione delle modalità di vendita, avanti al G.O.T. dr. Liana ZACCARA nuova data di UDIENZA rifissata: 3 MARZO 2026 - ore 12,00

Si espongono gli accertamenti in sintesi effettuati:

- 6 ottobre 2025 Ricevimento del Conferimento incarico del CTU
- 6 ottobre 2025 Giuramento di rito e accettazione dell'incarico
- 9 ottobre 2025 Accertamenti alla Conservatoria di Brescia Via Sorbanella
- 9 ottobre 2025 Pomeriggio Deposito Istanza al Comune di BORGOSATOLLO (BS) uff. tecnico e ufficio tributi.
- 9 ottobre 2025 Invio PEC all'Agenzia delle Entrate per richiesta se esistenti contratti di Locazione per la proprietà
- 10 ottobre 2025 Redazione e invio Istanza al Giudice per richiesta "Proroga del deposito della futura Relazione peritale" non essendo indicati nell'incarico di nomina del 3 ottobre 2025 (pervenuto il 6 ottobre 2025) la data del deposito e della prossima udienza.
- 16 ottobre 2025 Visure Catastali eseguite ON LINE complete con Elaborato planimetrico ed Estratto mappa del fabbricato.
- 23 ottobre 2025 Al Comune di Borgostollo (BS) uff. tecnico per Visure pratica edilizia / ufficio tributi e ufficio anagrafe.
- 31 ottobre 2025 Agli uffici del Catasto Via Sorbanella Brescia per colloqui col dirigente - note da rettificare.
- 6 novembre 2025 Al Tribunale di Brescia ore 10,30 per colloqui col Giudice A. Pernigotto e dott. M. Bettoni (ANPE) riferimenti catastali da rettificare che comporta anche pratiche edilizie. Si decidono soluzioni diverse.
- 14 novembre 2025 A Borgostollo (BS) per accertamento alla proprietà pignorata col proprio tecnico e col Custode giudiziario / Misure e controlli al fabbricato e varie.
- 20 novembre 2025 Al Comune di Borgostollo (BS) per colloqui col dirigente dell'ufficio tecnico.

CTU STASSALDI geom. Pietro Via Monte Nero,23 – 25128 BRESCIA Tel. (030) 380011



2. Inquadramento dell'immobile

ANALISI DEL SEGMENTO DI MERCATO

Localizzazione:

Provincia

BRESCIA

Comune

BORGOSATOLLO

ISTAT

017021

ALTITUDINE S.M.

m.s.l.m. 112

Frazione

/

Località

/

ZONA SISMICA: 2 (due) AgMax 0,151097 - In questa zona possono essere previsti anche forti terremoti / rischio medio.

Via

Via G. Verdi

Civico n.

20

Coordinate dell'immobile: Latitudine 45,474197

Longitudine 10,240012

= Nella pagina successiva la POSIZIONE DELL'IMMOBILE nel territorio del COMUNE DI BORGOSATOLLO (BS).



Zona: Centrale del Comune di BORGOSATOLLO (BS)
PANORAMICA DEL TERRITORIO POSIZIONE DELL'IMMOBILE



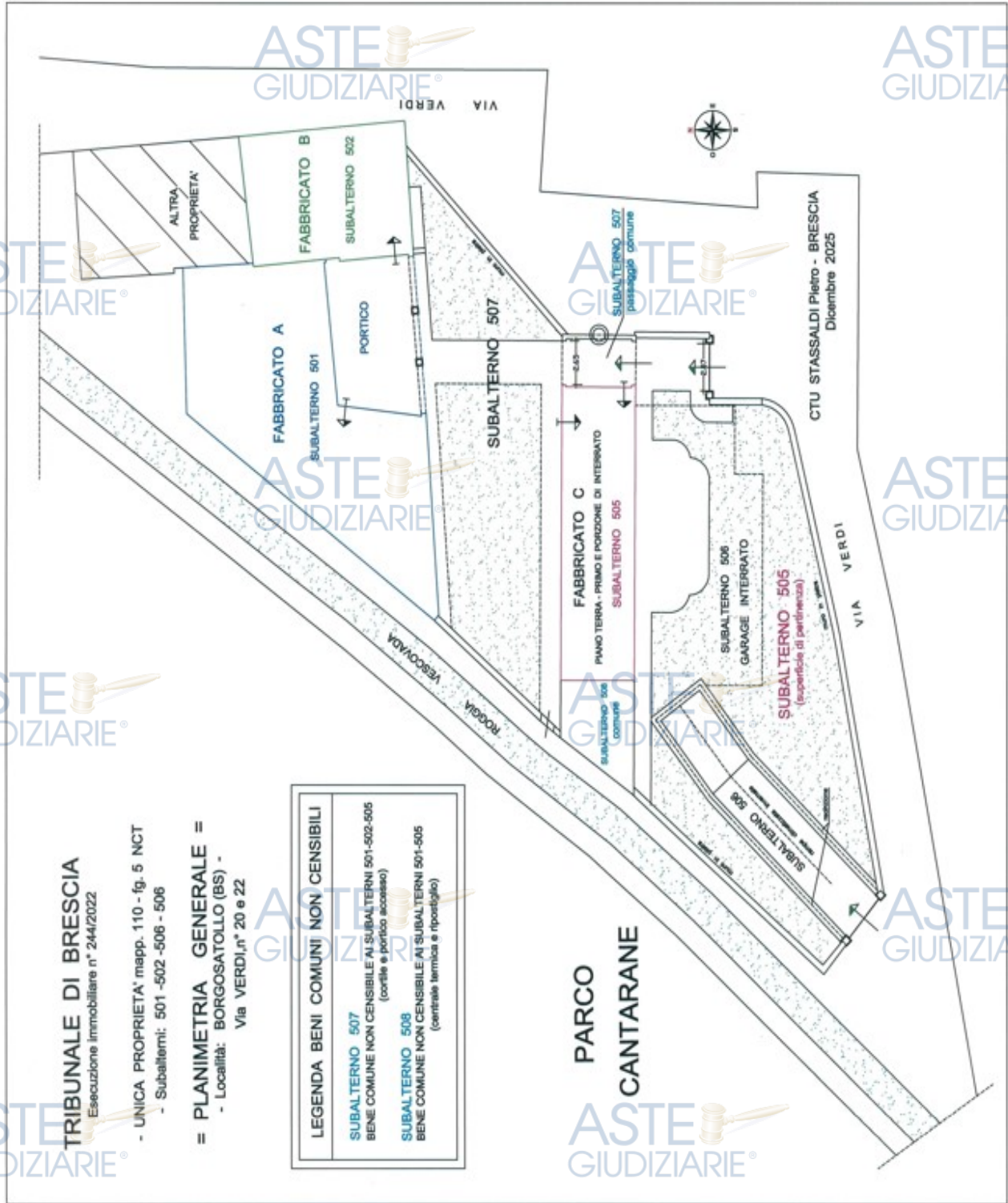
CTU - STASSALDI geom. Pietro Via Monte Nero,23 – 25128 BRESCIA Tel. (030) 380011



**PARTICOLARE DELLA ZONA OVE E' INSERITO
L'IMMOBILE IN VIA G. VERDI,n° 20 e 22**



PARTICOLARE PLANIMETRIA GENERALE AGGIORNATA AL 6 DICEMBRE 2025 DI TUTTA LA PROPRIETA' CON INDICATO IL FABBRICATO C (Sub. 505) DELL'ATTUALE PERIZIA



CTU STASSALDI geom. Pietro Via Monte Nero,23 – 25128 BRESCIA Tel. (030) 380011



X **Destinazione urbanistica dell'immobile:** RESIDENZIALE, situata in zona Centrale tranquilla verso Sud

X **Tipologia immobiliare:** fabbricato

Stato di conservazione: USATO ben tenuto

X **Tipologia edilizia dei fabbricati:** fabbricato singolo posizionato a Sud nella proprietà

X **Tipologia edilizia unità immobiliari:** piano terra - primo e porzione di interrato

X **Caratteristiche generali dell'immobile:** l'immobile oggetto di valutazione è un fabbricato costituito da 1 appartamento disposto su tre piani con area esclusiva a Sud, piscina interna e altro giardino interno comune.

- **Accesso:** dal giardino interno

- **Struttura in elevazione:** muratura perimetrale

- **Solai:** in laterocemento

- **Copertura:** tetto in legno a doppia falda con falde, sbalzi perimetrali di gronda, isolamento e coppi anticati

- **Muri perimetrali:** spessore variabile cm. 40/30

- **Manufatto "bocca da lupo":** piano interrato nel Locale Ripostiglio con relativa finestra con vetri camera 4/12/4

- **Muri divisorii tra unità:** in tavolato

- **Recinzione esterna:** perimetrale costituita da muro in pietra a vista H= 2,10 con con sovrastanti coppi in pendenza per tutta la proprietà di cui il subalterno fa parte

- **Recinzione sopra i muri rampa garage in mattoni rasati e stilati:** in ferro artistica sfumata di colore grigio e decori in ottone

- **Infissi esterni:** finestre in legno con vetro camera 4/12/4

- **Infissi interni:** porte in legno cieche a battente verniciate / laccate di color beige chiaro trasparente con maniglia artistica in ferro grigio - nero.

- **tinteggiatura:** - interrato pareti soffitti in lavabile

- vano scala, piano terra vano ingresso e Piscina pareti in spatolato Veneziano colore beige

- soffitto Piscina decorato con effetto ringhiera di colore verde

- Parete testata piscina verso Ovest eseguito affresco

- piano primo: bagno sagoma trapezoidale pareti in spatolato Veneziano colore verde chiaro
- altro bagno pareti in spatolato Veneziano colore beige
- tutte le altre pareti dei vani di colore bianco

- ante esterne: cieche in legno colore verde Alpi

- Porta d'ingresso piano primo: porta a vetri spess. cm. 5 con serrature di sicurezza

- pavimento nel giardino comune: viale di passaggio principale e vialetti in marmo di Carrara quadrati sagomati dim. 10x10 con posa semicurva / finitura di pregio

- pavimento esterno adiacente al fabbricato: vialetto largo ml. 1,00 in marmo bianco Zandobbio quadrati sagomati dim. 10x10 con posa semicurva / finitura di pregio

- pavimento esterno adiacente al fabbricato (zona Piscina): "zona di soggiorno" in mosaico di marmo dim. cm. 2x2 (due per due) in bianco Zandobbio posato diritto, oltre a profilo disegni sagomati curvi in mosaico marmo Rosso Verona / finitura di pregio
ulteriore zona parallela in marmo di Carrara quadrati sagomati dim. 10x10 con posa semicurva

- accessi e Vialetti: in marmo di Botticino cubetti sagomati dim. cm. 10x10 posati sagoma disegno semicurva

- Pavimenti piano interrato : Atrio dim. 30x30 in grès porcellanato scorza di colore grigio posato diritto

- Pavimenti piano interrato : Antibagno - Servizio igienico - Ripostiglio e sottoscala dim. 30x30 in grès porcellanato scorza di colore blu intervallato all'azzurro posato in diagonale.

- Rivestimenti piano interrato : Antibagno - Servizio igienico - Ripostiglio e sottoscala in piastrelle piastrelle dim. 20x20 in grès porcellanato di colore bianco H.= 2,40 su tutte le pareti. E' stata realizzata una greca superiore perimetrale alle pareti di tutti i con formati dim. 10x10 di colore azzurro e nero.

- Pavimenti piano terra : Atrio ingresso (dal giardino) pavimento in mosaico di marmo dim. cm. 2x2 (due per due) in bianco Zandobbio posato diritto

Piscina: pavimenti esterni ed interni della vasca - muri verticali della vasca e scale in mosaico di marmo dim. cm. 1x1 (uno per uno) in bianco Zandobbio posato diritto

- Pavimenti piano primo : in tutti i vani in "Parquet massello" di pregio Acero verniciato dim. cm. 7x40 posato in diagonale.

- Rivestimenti piano primo : non vi sono rivestimenti nei 2 bagni e nella cucina

- bagno piano primo: pavimento in Parquet Acero posato in diagonale
(sagoma trapezoidale) sanitari completi: n° 1 lavabo semicurvo.



Doccia con idromassaggio dim. ml. 1,03x0,78
- water,e bidet.

- altro bagno piano primo:
(ml.2,93x1,98)

pavimento in Parquet Acero posato in diagonale
sanitari completi: n° 1 lavabo semicurvo.
vasca da bagno dim.1,70x0,70
- water,e bidet.

- banchine delle finestre:

in marmo di Botticino spess. cm. 10 con lavorazione
martellinata in tagli spess. cm. 10

- scala e i pianerottoli (interrato-terra-primo): in marmo di Botticino con pedate stondate

- impianto di riscaldamento:

esistente CALDAIA mod. SUPERBLOC collocata adiacente al
fabbricato verso Ovest nel Sub. 508 (vicinanze Roggia Vescovada)
riscalda il fabbricato Sub. 501 e Sub. 505.
Nel Sub. 505 i caloriferi sono solo nei 2 bagni mentre per gli altri
vani sono esistenti i ventilconvettori posizionati sotto le finestre.
Ogni vano ha la regolazione con termostato.

- "termo-arredo":

riscaldamento nel piano interrato solo nel vano Ripostiglio

= La CLASSE ENERGETICA come da attestato è la G (kwh/mqa 249,18).

Prot. n°17021 – 000075/11 registrato il 18 APRILE 2011 Prot. Comune n° 5249
certificato scaduto il: 18 APRILE 2021

- Impianto elettrico:

punti luce e presa in tutti i vani, e cortile comune

- Impianto di videosorveglianza:

esterno sulla Via Verdi con telecamere in vari luoghi
interno nei cortili in varie zone

- Impianto di rileva persone:

non presente nel Sub. 505

- Impianto sanitario:

con tubazioni acqua calda-fredda

- Impianto TV:

esistente

- giardino di pertinenza a Sud e cortile comune verso Nord: ben tenuti

- scarichi fognari esistenti: con tubazioni di scarico

- fonti rinnovabili:

assenti

- finitura interna:

intonaco al civile / idropittura lavabile solo in alcune
zone superiori delle pareti / spatolato veneziano nei vani.

X Dimensione:

media residenziale

X Caratteri domanda e offerta:

Acquirente: famiglia / immobiliare / impresa / possibile soluzione con dest.
Bed and Breakfast nell'intera proprietà



Venditore: Tribunale con Asta pubblica

X **Forma di mercato** Concorrenza monopolistica

X **Filtering** zona residenziale

X **Fase del mercato immobiliare** in ripresa

3. Descrizione dell'unità immobiliare oggetto di valutazione

DATO IMMOBILIARE: APPARTAMENTO DISPOSTO SU TRE PIANI: PIANO TERRA – PRIMO E PORZIONE NELL'INTERRATO (Subalterno 505).

Descrizione sintetica dell'immobile staggito.

Premessa.

L'immobile identificato col Subalterno 505 non era stato oggetto di valutazione in precedenza in quanto non pignorato, fatto verificatosi solo nell'anno 2025.

Il fabbricato ben realizzato con finiture di pregio e di alta qualità, è collocato nella zona a Sud della proprietà rif. catastale mapp. 110 fg. 5 il cui complesso residenziale è situato nella zona centrale del Comune di BORGOSATOLLO (BS) in Via Verdi, n° 20 e 22, traversa di via Santissima, in zona residenziale tranquilla e confinante col "PARCO CANTARANE".

La proprietà originale ha subito nel tempo diverse trasformazioni con diverse pratiche edilizie: ed è costituita dai Subalterni 501 - 502- 505 – 506 (garage interrato) fabbricati di pregio ben realizzati con relative corti comuni, giardini e i Subalterni 507 (Portico e cortile) e 508 Centrale termica e ripostiglio.

L'ingresso alla proprietà è situato in fondo alla via Verdi al civico n°20 ed è costituito da un manufatto con spalle laterali da cm. 50 e arco superiore a sesto ribassato in mattoni rasati e stilati con relativo portone di colore verde; nella porzione inferiore dello stesso, è esistente un piccolo danno: apertura da cm. 15x50 di cui viene tenuto conto nella relazione successiva della presente.

Esternamente la proprietà è controllata con telecamere posizionate in vari luoghi, ed è recintata con muro in pietra a vista spess. cm. 35 alto ml. 2,10 e sormontato da coppi rossi da cm.45, mentre l'accesso al garage avviene dal successivo passo carraio al civico n° 22; con caratteristiche costruttive come sopra-esposte l'ingresso "spazio di transito è ml. 2,64" mentre l'altezza interna sotto arco è H. ml. 2,97.

L'accesso invece sia pedonale che carraio del civico n° 20 è largo ml. 2,87 con caratteristiche costruttive sopra descritte e l'altezza del passaggio all'estradosso dell'arco a sesto-ribassato è H. ml. 2,98; entrando è stato realizzato un viale in cubetti da dim. 10x10 in marmo bianco Botticino posati semicurvi ove a sinistra (Ovest) è esistente il giardino esclusivo del sub. 505.

La via Verdi è asfaltata mentre il tratto successivo dal civico n°20 sino all'ingresso carraio del garage non è asfaltata, ed è larga ml. 3,50; in fondo la via è chiusa e si accede al PARCO CANTARANE solo a piedi per mezzo di una passerella che attraversa il fossato denominato "Roggia Vescovada", nelle vicinanze è esistente un ampio parcheggio.

= PIANO TERRA

Dal portone d'ingresso attraverso un selciato in cubetti 10x10 di marmo lucido bianco Zandobbio (posato semicurvo) si accede ad un portico-androne comune contraddistinto col subalterno 507, con solaio in legno ed gli archi di accesso a sesto-ribassato realizzato in mattoni rasati e stilati.

Dal portico si accede ad un giardino e a sinistra (Ovest) del fabbricato Sub. 505 c'è una porta che permette di accedere ad un atrio; le pareti del vano sono trattate in spatolato Veneziano di colore beige con relativo zoccolo di base decorato simile al marmo Rosso Verona.

Dal vano si accede al locale piscina per mezzo di una porta in legno a 2 battenti trattata con vernice laccata di colore beige e riquadri con vetri di colore verde; la porta è sagomata ad arco a sesto-ribassato.



Il locale ben realizzato possiede: 4 vetrate a Nord ed una a Sud da ml. 2,50x 2,20 H. (le altre 3 chiusure sono confermi al progetto depositato) con porte e vetri-camera 4/12/4 ,le aperture sono realizzate in mattoni rasati e stilati con arco superiore a sesto ribassato.

= PISCINA =

Nel vano è stata realizzata una PISCINA di sagoma rettangolare ha dimensioni: ml. 9,45x 2,78 (lato semicurvo) profondità ml. 1,25 i raccordi dei muri superiori col pavimento sono semicurvi ed è rivestita in mosaico di marmo bianco Zandobbio da dimensioni cm. 2x2 (due per due) come il pavimento sul quale c'è una cornice perimetrale di decoro della stessa pezzatura in marmo Rosso Verona.

La circolazione dell'acqua è col metodo Skimmer: l'acqua viene prelevata da bocchette poste poco sotto il livello del bordo, filtrata per la disinfezione e rimessa in circolo, il livello dell'acqua resta più basso rispetto al bordo vasca.

Sono presenti l'impianto di filtrazione con relativa pompa di circolazione e filtri.

La tinteggiatura delle pareti è in spatolato Veneziano di colore beige, il soffitto presenta una zona decarata con disegno di una ringhiera perimetrale con "effetto a vista dall'alto", mentre su una parete verso Ovest è stato eseguito un affresco rappresentante la prospettiva del giardino.

= IMPIANTI DELLA PISCINA NEL PIANO INTERRATO

Collocati nel "LOCALE IMPIANTI": contrassegnato col Subalterno 506 a fianco della rampa del garage, i manufatti esistenti sono i seguenti:

- un pozzo dal quale con pompa si aspira l'acqua con serbatoio di colore verde,
- una macchina ventilante e autoclavi, (aspira l'aria dalla rampa garage per mezzo di una condotta in lamiera zincata) e serve per il ricambio d'aria della piscina a piano terra per non creare condensa nel locale (fabbricato sub. 505),
- scambiatore di calore a piastra per riscaldare l'acqua della piscina,
- un serbatoio di colore rosso (filtro per depurazione acqua della piscina),
- n° 5 tubazioni per impianto d'irrigazione giardini con serbatoio.
- collettore per irrigazione dei giardini.

All'esterno nel giardino esclusivo del subalterno 505 a Sud è stata realizzata una superficie di circa mq. 52 destinata a "soggiorno-riposo per l'estate", opera di pregio è lastricata in mosaico (dimensioni cm. 2x2) di marmo Bianco Zandobbio con decori semicurvi in marmo Rosso Verona che rappresentano disegni delle vetrate con arco ribassato.

Tale zona è sopra il solaio del garage sottostante Sub. 506 (realizzato tipo Lastral con interposto polistirolo, armatura, getto integrativo e rete elettrosaldata a completamento) ed è contraddistinta dal Sub. 506, la portata utile carico accidentale è Kg.400/mq.

= PIANO INTERRATO

Dall'atrio sopradescritto si accede all'interrato realizzato con muri in c.a. per mezzo di una scala in marmo di Botticino, dotata di pedate sagomate stondate; nell'angolo a sinistra della stessa il muro è deteriorato per una superficie di circa mq. 5, e sono esistenti 4 vani:

- nel vano atrio: una porzione di muro in basso è deteriorata dall'umidità,
- nel vano antibagno con 2 lavabi sagomati ad ellisse, c'è una porzione di soffitto con infiltrazioni d'umidità,
- nel vano ripostiglio con sottoscala, dotato di finestra di apertura per l'aria: manufatto "bocca da lupo" da dim. 1,00x0,82 è esistente in basso una porzione di muro deteriorato dall'umidità,
- nel servizio igienico dotato di doccia, bidet, water e "termo-arredo" H.= 1,75 per il riscaldamento, è esistente una porzione di muro deteriorato dall'umidità verso il soffitto,

= Dall'atrio si accede poi al garage indicato col subalterno 506 con relativa rampa per l'uscita verso la Via G. Verdi.



= PIANO PRIMO

L'accesso avviene dal portico-androne del subalterno 507 ove a sinistra (Ovest) c'è un cancello artistico in ferro, che attraverso la scala in marmo di Botticino, consente di accedere al primo piano, la porta di ingresso di colore verde è con vetri decorati.

Entrando abbiamo il vano soggiorno nel quale c'è un manufatto di sagoma rettangolare da dimensioni ml. 1,50 x 1,70 x 2,20 H. con pannelli in truciolari di legno spessore cm. 3 con interposto isolamento acustico da cm. 5, staccato dalla parete.

Tale manufatto non indicato nella pratica edilizia è removibile, va rimosso, e non rientra in una Sanatoria edilizia.

Di fronte a sinistra (Est) dall'ingresso è esistente il vano cucina, con pavimento in parquet.

Al reparto notte si accede per mezzo di un corridoio ove a sinistra è posizionato un bagno senza rivestimento; le pareti sono tinteggiate in spatolato Veneziano di colore beige; i sanitari sono completi di vasca, lavabo a colonna, water e bidet.

Di seguito sono esistenti 2 camere ed un bagno, senza rivestimento e tinteggiato di colore verde completo di tutti i sanitari: water, bidet, lavabo con colonna e doccia con idromassaggio.

= La copertura è in legno e ben realizzata costituita da: con trave di colmo, travetti, assito con relativo isolamento e coppi anticati.

(PRENDERE VISIONE DELLE FOTOGRAFIE ALLEGATE IN SEQUENZA SECONDO LA DESCRIZIONE).

Confini:

confini catastali:

- X Nord la stessa proprietà giardino con altri fabbricati
- X Sud Via G. Verdi
- X Est mapp. Via G. Verdi / mapp. 133
- X Ovest la Roggia Vescovada

Consistenza:

X Rilievo

X Interno ed esterno

Solo esterno

X Diretto in loco

eseguito con proprio tecnico

X Data del sopralluogo

14 novembre 2025,

X Desunto graficamente da:

Planimetria catastale

Elaborato grafico (atto autorizzativo)

X Esecuzione di Elaborati grafici

X Esecuzione Altro Elaborato grafico redatto per la proprietà "stato di fatto del luogo"

Criterio di misurazione:

X SEL - Superficie Esterna Lorda

Calcolo superfici di proprietà A PIANO TERRA:

= Superficie del lotto Sub. 507 comune ai Subalterni 501-502-505 = mq. 228,32/3 = mq. 76,11
Superficie di competenza (*)

Portico Sub. 507 di qualità ad Est comune ai Subalterni 501-502-505 mq. 15,52/3 = mq. 5,17
Superficie di competenza (***)

= Superficie del Sub. 508 vani centrale termica e ripostiglio ad Ovest
comune ai Subalterni 501- 505 = mq. 26,00/2= mq. 13,00
Superficie di competenza (**)

Calcolo superfici di proprietà A PIANO TERRA:

| | | | | | |
|-----------------------|----------------------|-------------------|------|-----|-------|
| Superficie principale | m ² 86,57 | indice mercantile | 100% | mq. | 86,57 |
|-----------------------|----------------------|-------------------|------|-----|-------|

Destinazione:

| | | | | | |
|---|--------------------------|----------------------|------|-----|------|
| giardino per competenza comune ai subalterni 501-502-505 (*) | m ² 228,32/3= | m ² 76,11 | 10 % | mq. | 7,61 |
|---|--------------------------|----------------------|------|-----|------|

| | | | | | |
|---|--------------------------|----------------------|------|-----|------|
| centrale termica Sub. 508 e ripostiglio a Ovest (**) (in quota col Sub. 501) | m ² 26,00/2 = | m ² 13,00 | 10 % | mq. | 1,30 |
|---|--------------------------|----------------------|------|-----|------|

| | | | | |
|--|------------------------|-------|-----|------|
| Portico Sub. 507 di qualità ad Est (***) subalterni 501-502-505 | m ² 15,52/3 | 100 % | mq. | 5,17 |
|--|------------------------|-------|-----|------|

Superficie commercialem² 100,65**Calcolo superfici di proprietà A PIANO PRIMO:**

| | | | | | |
|-----------------------|-----------------------|-------------------|------|-----|--------|
| Superficie principale | m ² 127,31 | indice mercantile | 100% | mq. | 127,31 |
|-----------------------|-----------------------|-------------------|------|-----|--------|

Superficie commerciale

m² 127,31**Calcolo superfici di proprietà Porzione di INTERRATO:**

(Schema disegno allegato) indice mercantile

| | | | | |
|------------------------|----------------------|-----|-----|-------|
| Superficie principale: | m ² 31,38 | 50% | mq. | 15,70 |
|------------------------|----------------------|-----|-----|-------|

Superficie commerciale

m² 15,70**Calcolo superficie del lotto di proprietà esclusiva del Subalterno 505 posta a Sud:**

(Schema disegno allegato) indice mercantile

| | | | | |
|--|-----------------------|------|-----|-------|
| Destinazione: giardino per competenza : | m ² 300,00 | 10 % | mq. | 30,00 |
|--|-----------------------|------|-----|-------|

Superficie commerciale

m² 30,00**= SUPERFICIE TOTALE: mq. 273,66****Caratteristiche qualitative:**

- Livello di piano: piano terra - primo – interrato
 - servizi igienici: n° 2 completi
 - finitura interna: intonaco al civile pareti muri divisorii interni
 - tinteggiatura interna: parziali pareti dell'interrato con idropittura lavabile, scala appartamento e locale piscinain spatolato veneziano
 - tinteggiatura esterna: al quarzo
- decorazioni artistiche vari colori al fabbricato nella zona pareti superiori sottogonda.**
- scarichi fognari esistenti: con tubazioni e scarico.



IMPIANTI IN DOTAZIONE:

Riscaldamento: caldaia a pellet posizionata a piano terra a fianco della piscina nel subaalterno 508 che riscalda anche il fabbricato col subalterno 501

Condizionamento: estate assente

Solare termico: assente

Elettrico: presente sottotraccia e citofono

Idraulico: presente

Antifurto: esistente con telecamere esterne e sensori interni

Geotermico: assente

Domotica: assente

Manutenzione fabbricato: ben conservato

Manutenzione dell'unità immobiliare: ottima
(prevista una sistemazione in una zona del GARAGE sub. 506
INTERRATO muri della cantina e laterale che causa allagamento)

Funzionalità dell'unità immobiliare: ottima

INQUINAMENTO:

Atmosferico: assente

Acustico: assente

Elettromagnetico: assente

Ambientale: assente

Esposizione prevalente dell'immobile: medio

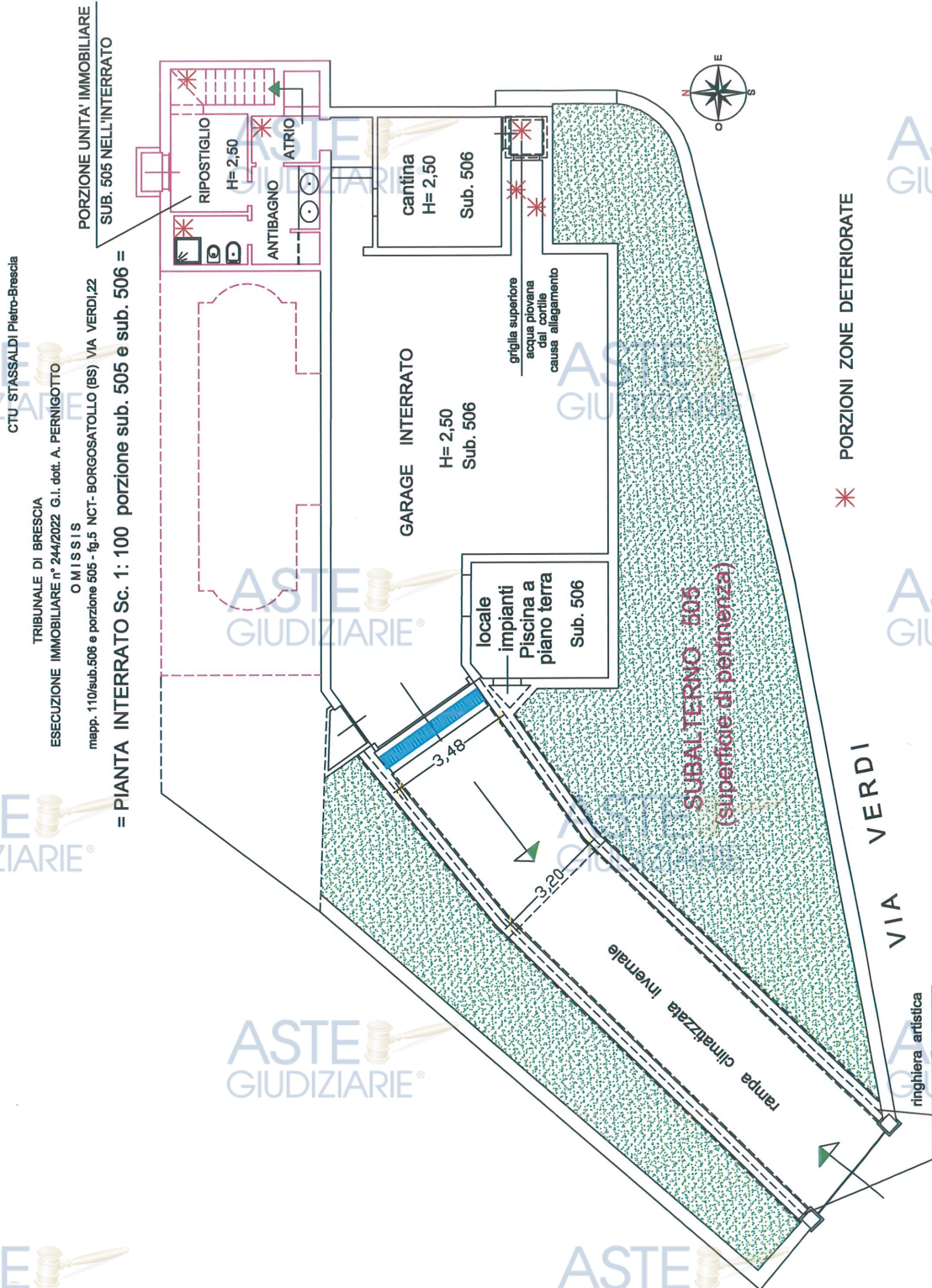
Luminosità dell'immobile: medio

Panoramicità dell'immobile: nessuna

Funzionalità dell'immobile: ottima

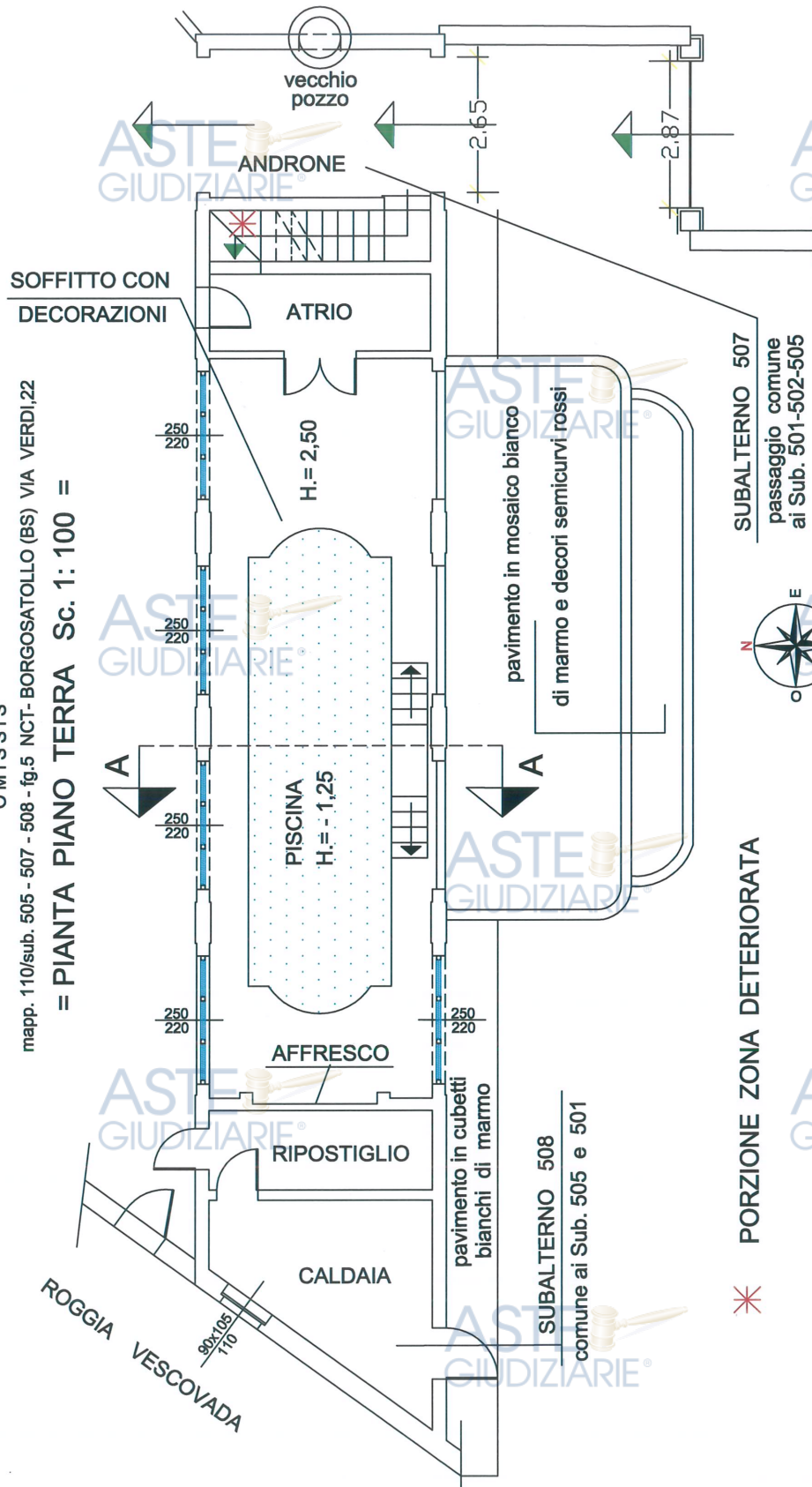
Finiture dell'immobile: ottime

Altro: VEDASI DISEGNI SUCCESSIVI REDATTI DAL CTU



CTU - STASSALDI Pietro-Brescia

TRIBUNALE DI BRESCIA
ESECUZIONE IMMOBILIARE n° 244/2022 G.I. dott. A. PERNIGOTTO
O M I S S I S
mapp. 110/sub. 505 - 507 - 508 - fg.5 NCT-BORGOSATOLLO (BS) VIA VERDI,22
= PIANTA PIANO TERRA Sc. 1: 100 =

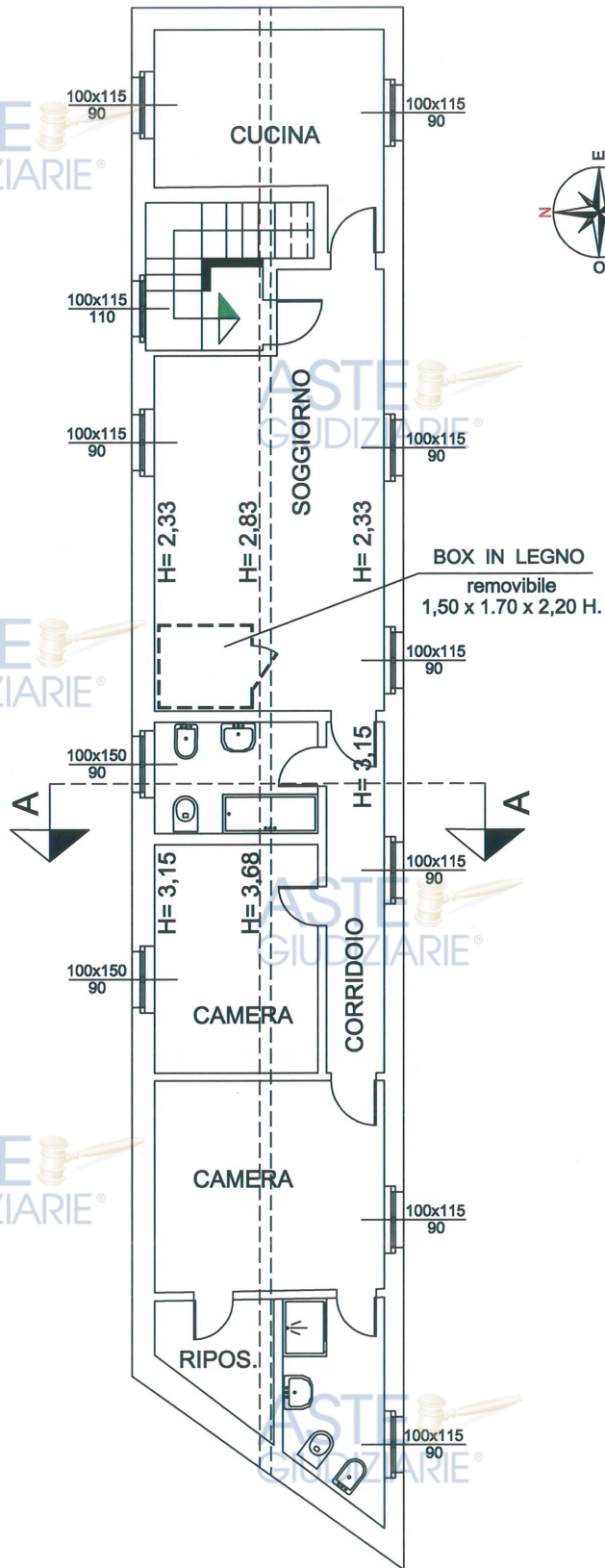


CTU - STASSALDI geom. Pietro Via Monte Nero,23 - 25128 BRESCIA Tel. (030) 380011

CTU STASSALDI Pietro-Brescia

TRIBUNALE DI BRESCIA
ESECUZIONE IMMOBILIARE n° 244/2022 G.I. dott. A. PERNIGOTTO
OMISSIS

mapp. 110/sub. 505 - fg.5 NCT-BORGOSATOLLO (BS) VIA VERDI,22
= PIANTA PIANO PRIMO Sc. 1: 100 =



CTU STASSALDI geom. Pietro Via Monte Nero,23 – 25128 BRESCIA Tel. (030) 380011

ASTE
GIUDIZIARIE®

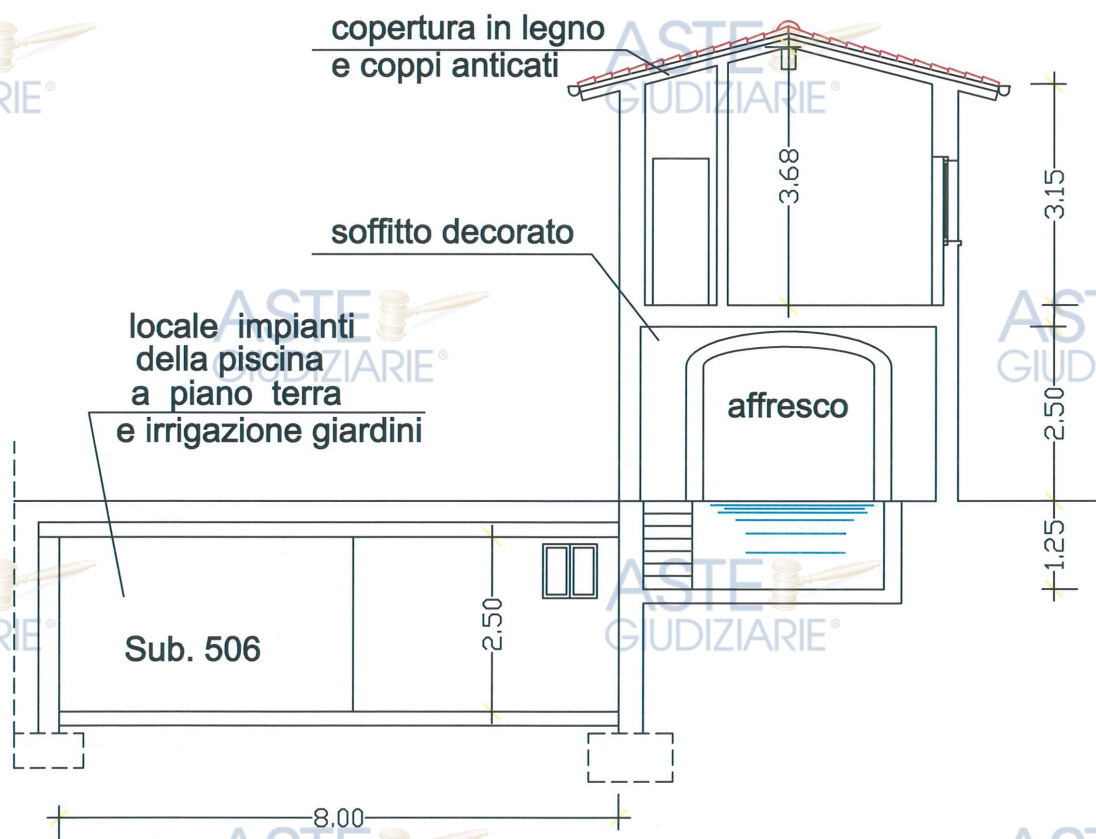
ASTE
GIUDIZIARIE®

CTU STASSALDI Pietro-Brescia

TRIBUNALE DI BRESCIA
ESECUZIONE IMMOBILIARE n° 244/2022 G.I. dott. A. PERNIGOTTO
O M I S S I S
mapp. 110/sub. 505 - fg.5 NCT- BORGOSATOLLO (BS) VIA VERDI,22
= SEZIONE FABBRICATO =

ASTE
GIUDIZIARIE®

ASTE
GIUDIZIARIE®



ASTE
GIUDIZIARIE®

ASTE
GIUDIZIARIE®

ASTE
GIUDIZIARIE®

ASTE
GIUDIZIARIE®

ASTE
GIUDIZIARIE®

ASTE
GIUDIZIARIE®

CTU STASSALDI geom. Pietro Via Monte Nero,23 - 25128 BRESCIA Tel. (030) 380011

ASTE
GIUDIZIARIE®

ASTE
GIUDIZIARIE®

= COSTI DA SOSTENERE PER SISTEMAZIONI (Zona interrata e portone d'accesso)

- A) - vano atrio: una porzione di muro verso il pavimento è deteriorata dall'umidità,
B) - vano ripostiglio con sottoscala, è esistente in basso una porzione di muro deteriorato dall'umidità, e mancante porzione di rivestimento.**

Intervento:

- raschiatura delle pareti, esecuzione di fori a circa 25 cm. da terra, pulizia, inserimento di resina a resistenza, trattamento della parete con malta speciale e tinteggiatura / posa di circa mq. 1 di piastrelle dim. 20x20 di colore bianco

Costo intervento a Corpo Euro 2.000+

- C) - vano antibagno dotato di 2 lavabi sagomati ad ellisse, una porzione di soffitto è deteriorata per infiltrazioni d'umidità,**

- D) - vano servizio igienico: è esistente una porzione di muro deteriorato dall'umidità verso il soffitto,**

Intervento:

- esecuzione di raschiatura pareti, esecuzione verso il soffitto di fori, pulizie, inserimento di resina a resistenza, trattamento della parete con malta speciale e tinteggiatura al quarzo con 3 mani .

Costo intervento a Corpo Euro 3.000+

- E) - vano scala (zona ingresso dal giardino) porzione parete deteriorata**

Intervento:

- esecuzione di raschiatura pareti per circa mq. 10 (parete e porzione d'angolo) stesura di gesso per sistemare il dislivello, stesura di isolante, n° 3 rasature con stucco Veneziano, n° 3 ripassate con apposita spatola, e pulizie

Costo intervento a Corpo Euro 3.000+

- F) - Sistemazione del portone di colore verde d'accesso alla proprietà al mcivico n° 20 che presente un'apertura inferiore da cm. 15x50 circa**

Intervento:

- Taglio del pannello di sagoma quadrata, fornitura e posa di nuovo pannello in legno truciolare con collanti e fissaggi, tinteggiatura di 3 mani di colore verde muschio.

Costo intervento a Corpo Euro 2.000=

Importo lavori a Corpo Euro 10.000+i.v.a.

4. AUDIT DOCUMENTALE E DUE DILIGENCE

4.1 Legittimità edilizia – urbanistica

Anno di costruzione / ristrutturazione totale.

Il sottoscritto ha inoltrato domanda all'ufficio tecnico comunale il 9 ottobre 2025 prot. n° 11636 per la documentazione edilizia da visionare.

Nella grande proprietà sono inseriti 3 fabbricati contraddistinti dai Subalterni 501 – 502 – 505



Trattasi di una proprietà i cui fabbricati sono stati modificati più volte nel tempo, con diverse pratiche edilizie ed è costituita da 3 unità immobiliari e un'altra adibita a garage interrato, con giardino comune.

La proprietà interessata Sub. 505 di sagoma rettangolare è isolata e situata a Sud della proprietà con accesso a sinistra (Ovest) dal passo pedonale ove è esistente un giardino esclusivo; mentre il garage interrato Sub. 506 è al servizio di tutti i subalterni, e si accede verso Ovest dalla Via Verdi da un successivo portone con relativa rampa.

- Fabbricato successivo 01/09/1967
 Fabbricato anteriore 01/09/1967

Titoli autorizzativi esaminati reperiti:

- 22 giugno 1989 Conc. Edil n° 48 Prot. n° 7047 – n°61/89 R.C. per lavori di manutenzione straordinaria “restauro e risanamento”,
- 1 agosto 1990 Autorizzazione Edilizia n° 39, Prot. 8135, e n°101/90 R.C. per altra manutenzione straordinaria,
- 22 gennaio 1992 Conc. Edilizia n°6 Prot. 871 e n°158/91 R.C. per Variante in corso d’opera alla precedente C.E. n°48 del 22 giugno 1989,
- 13 gennaio 1993 Conc. Edilizia n°1 C.E. – Prot. n°401 - Prot. n° 131/92 R.C. per sistemazione di una porzione del fabbricato civile,
- 30 dicembre 1993 Conc. Edilizia n°86 prot. n° 454 e n° 134/93 R.C. per Variante in corso d’opera alla Conc. n°1/93 per altra sistemazione del fabbricato civile,
- 27 giugno 1994 Conc. Edilizia n°37– Prot. n° 7030 e n°31/94 R.C. per la costruzione di muro di recinzione,
- 5 agosto 1994 Conc. Edilizia n°65 con Rif. Prot. n°8169 e n°131/92 R.C. per Opere interne (Pr. edil. n°27/94) legge n°47/85 ,
- 22 agosto 1994 Conc. Edilizia n°65 – Prot. n°8549 e n°27/94 R.C. per “lavori di ristrutturazione del fabbricato residenziale”,
- 22 settembre 1995 Deposito Pratica C.A. rif. Prot. n°3675 riguardante muri in c.a dell’interrato e solaio tipo Lastral : 4 / 20 / 4 e getto integrativo.
- 6 aprile 1996 Conc. Edilizia Prot. n°4054 e n°200/95 R.C. Variante per muro di recinzione in muratura,
- 12 maggio 1997 Autorizzazione Edilizia in Sanatoria n°213/95 P.E. – Prot. n°5727 e n° 12 edilizia Sanatoria per canalizzazione tratto fossato “Roggia Vescovada” adiacente,
- 18 dicembre 1997 Prot. n° 14715 prat. Edil. n° 197/97 Concess. Edilizia in Sanatoria Legge n°47/85 per modifiche interne e prospetti, in quel periodo proprietà TALME sas di Venturelli Enrico & c.,
- 23 dicembre 2010 Domanda Permesso di Costruire in Sanatoria Prot. n°17631 – Prat. Edil. n°120/2010, per sanare le opere difformi ai precedenti provvedimenti edilizi (edificio di carattere storico-ambientale cat. D nel PRG) eseguita dall’ultimo proprietario: MONTESUELLO spa.



- 5 gennaio 2011 Integrazione al Permesso di Costruire in Sanatoria n° 135 riguardante il fabbricato Sub. 505 zona piscina ed interrato.

- 10 febbraio 2011 Permesso di costruire in Sanatoria n°1 PS e Prot.n°01837 prot. ATE/vl -P.E. n°120/2010 per “opere difformi dai precedenti provvedimenti edilizi per fabbricato residenziale e recinzione”.

- 20 aprile 2011 rilascio Certificato di AGIBILITA' col Prot. n°5380/ATE/vl.



X Elenco

X Indicare la documentazione visionata: come sopra

Fonte documentazione visionata

X Data verifica urbanistica: presso l'ufficio tecnico comunale il 23 ottobre 2025 per recupero della documentazione della pratica edilizia, e successivi colloqui.



Situazione urbanistica:

X Strumento urbanistico: attuale PGT

Piano delle regole: zona A NUCLEI DI ANTICA FORMAZIONE
Edificio di categoria A1

Convenzione Urbanistica

X Cessioni diritti edificatori assenti



Limitazioni urbanistiche

Vincoli urbanistici: assenti

Vincoli ambientali: assenti

Vincoli paesaggistici: assenti



Il Comune di BORGOSATOLLO (BS) s'è dotato di PGT con delibera n° 35 del 17 novembre 2011 e successiva altra Variante con delibera n° 21 del 22 ottobre 2013.

= **AGGIORNAMENTO P G T - Altra Variante al PGT del 8 giugno 2024 rif. Prot. Z1.2024.0024555 = Pubblicata sul BURL il 10 luglio 2024.**





PIANO DI GOVERNO DEL TERRITORIO **VARIANTE GENERALE** **PIANO DELLE REGOLE**

dott. Giacomo Marniga - *Sindaco*
dott. Giuseppe Iapicca - *Segretario comunale*
arch. Giovanni Cigognetti - *Progettista*

DOTT. GIOVANNI CIGOGNETTI
ARCHITETTO
n. 377
ALBO ARCHITETTI DI BRESCIA



pian. Lucia Massioli - *collaboratore*
Livio Cassa - *grafica*



NORME DI ATTUAZIONE

MODIFICATO A SEGUITO ACCOGLIMENTO OSSERVAZIONI E PARERE PROVINCIALE

fase: APPROVAZIONE

data: settembre 2023
aggiornamenti: marzo 2024



ADOZIONE: Delibera Consiliare n. 29 del 09/10/2023

ESAME OSSERVAZIONI/APPROVAZIONE: Delibera Consiliare n. 01 del 18/03/2024

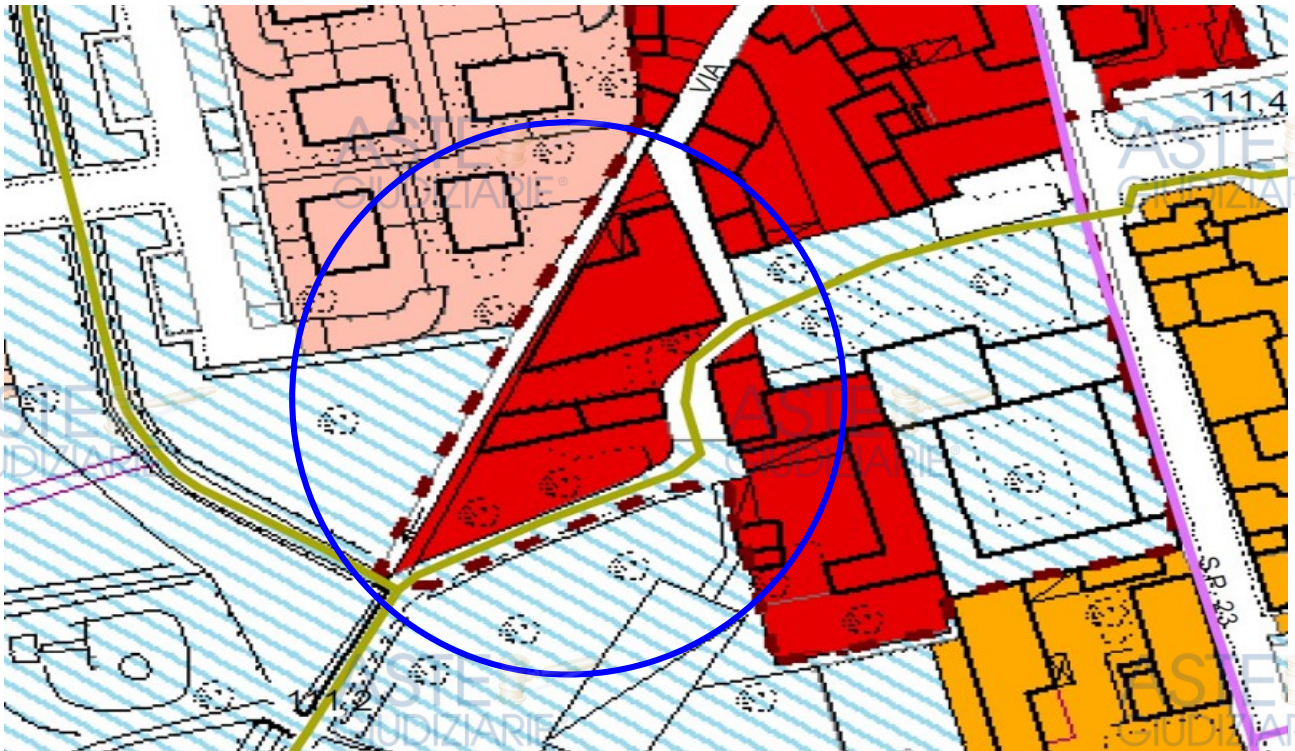


Studio associato arch. Giovanni Cigognetti • arch. Michele Piccardi • ing. Clara Vitale • Lonato d/G (Bs)
località San Polo • tel. 030-9913807 • e-mail studio@cipivi.it

Tutti i diritti di riproduzione e rielaborazione sono riservati.

CTU - STASSALDI geom. Pietro Via Monte Nero, 23 – 25128 BRESCIA Tel. (030) 380011

**ESTRATTO PGT COMUNE DI BORGOSATOLLO (BS)
AGGIORNATO ANNO 2024**



LEGENDA PGT

- ● Confine Comunale
- Aggiornamento cartografico provvisorio al 2023
- Torrente Garza
- Perimetrazione del centro abitato ai sensi dell'art 4 D.Lgs 30/04/92 n. 285
- AMBITI DI TRASFORMAZIONE DEL DOCUMENTO DI PIANO**
- AdT n° - Ambiti di trasformazione
- AMBITI RESIDENZIALI**
- Delimitazione centri storici
- Edifici di interesse storico e architettonico
- A - Nuclei di antica formazione
- B1 - Tessuti urbani consolidati
- B2.A - Tessuti urbani di completamento a media densità
- B2.B - Tessuti urbani di completamento a bassa densità
- B3 - Edilizia residenziale di completamento del tessuto urbano
- B4 - Tessuto urbano a prevalenza di verde privato
- Ambiti di riqualificazione urbana soggetti a PCC, previsti
- AMBITI PRODUTTIVI**
- D1 - Aree per attività produttive
- D2 - Aree produttive per il trattamento dei rifiuti

CTU STASSALDI geom. Pietro Via Monte Nero,23 – 25128 BRESCIA Tel. (030) 380011

art. 31**A – Nuclei di antica formazione: centri storici**

1. Ambiti territoriali di interesse storico, compresi nel Tessuto Urbano Consolidato.
2. Il Piano ha individuato le aree occupate da edificazioni d'interesse storico e architettonico, le aree contermini e i nuclei antichi di equivalente interesse storico e paesaggistico; l'insieme di tali aree, che presentano un'identità storico-culturale unitaria e origine dell'impianto urbano in prevalenza antecedente alla prima levatura dell'I.G.M., è qualificato tessuto urbano di interesse storico e costituisce i nuclei di antica formazione di cui al comma 2 dell'art. 10 della legge regionale 11 marzo 2005, n. 12, e s.m.i. (vedi le tavole, n. 3 e 4 "Regime dei suoli").
3. Le aree comprese entro il perimetro dei centri storici, sono qualificate d'interesse archeologico e pertanto sono assoggettate alle disposizioni, in materia di tutela dei ritrovamenti archeologici, di cui al precedente art. 11.

Obiettivi:

4. Considerato il significato testimoniale dei nuclei di antica formazione rispetto alla tradizione culturale locale, tutti gli interventi devono preservare i caratteri dell'impianto urbano e degli edifici: geometria e collocazione nei lotti, stilemi edilizi, caratteristiche materiali e tecniche.
5. La tutela dovrà essere accompagnata da una politica di riconfigurazione degli edifici incoerenti e di eliminazione delle alterazioni, intervenute nel tempo, mediante interventi di puntuale sostituzione di elementi estranei ai caratteri storicizzati: materiali di finitura delle facciate, elementi decorativi, serramenti, lattonerie, ecc..
6. Elemento complementare ai corpi di fabbrica sono gli spazi di uso pubblico: spazi funzionali e privi di rappresentatività urbana, come lo sono generalmente quelli dei piccoli centri di origine agraria. Questi ambienti incorrono nel rischio di essere profondamente alterati, alterando di conseguenza il carattere complessivo del centro urbano, mediante interventi apparentemente minori come il rifacimento della pavimentazione con materiali inadeguati, l'introduzione di elementi di arredo e accessori incongrui, ecc.. Gli interventi di manutenzione degli spazi di uso pubblico dovranno quindi salvaguardarne il carattere e recuperare le loro porzioni alterate.
7. Le aree comprese nei centri storici sono assoggettate alle disposizioni seguenti:

*Destinazione d'uso**principale: residenza;**complementare:*

- attività turistico ricettive,
- artigianato di servizio,
- attività direzionali,
- attività direzionali di servizio,
- attività commerciali costituenti esercizi di vicinato,
- attività di ristorazione e di ristoro,
- servizi privati per la cura e il benessere della persona,
- servizi d'interesse generale.

Tali destinazioni sono comunque inammissibili se in contrasto con gli obiettivi, di cui ai precedenti commi 4, 5, 6 e le modalità di intervento di cui al

successivo punto 31.2 "Disciplina degli interventi edilizi";

non ammessa:

tutte le attività diverse da quelle consentite e in particolare: attività rurali, a eccezione dell'attività agrituristica e di commercializzazione dei prodotti; attività produttive; attività commerciali costituenti medie e grandi strutture di vendita, attività ludiche e ricreative, in particolare sale per giochi e scommesse; a eccezione, però, dei locali in cui risultino già operanti, alla data di prima adozione del P.G.T. (22 luglio 2011).

Edificabilità

non superiore alla superficie lorda esistente.

È sempre consentito il recupero di sottotetti, nei limiti di cui all'art. 25, e la chiusura di portici e logge ove la categoria d'intervento lo ammetta.

È ammesso il recupero di superfici per il miglioramento funzionale della fruizione del fabbricato e/o per ragioni igienico-sanitarie entro il limite del 5% della superficie lorda esistente e, comunque, contenuto entro la superficie complessiva del fabbricato.

Altezza dell'edificio

non superiore all'altezza dell'edificio preesistente, comunque nel rispetto dell'art. 8 del D.M. 2 aprile 1968, n. 1444.

31.1 - Norme generali di tutela

8. In tutti gli interventi urbanistici ed edilizi deve essere prevista la salvaguardia o il ripristino degli elementi costruttivi e stilistici d'interesse storico, architettonico e paesaggistico, con modalità analoghe a quelle consolidate nella tradizione costruttiva locale e in particolare devono essere conservati:

- 1 le facciate di rilevante interesse architettonico;
- 2 gli allineamenti delle facciate e delle gronde;
- 3 i portici e le logge;
- 4 le strutture orizzontali a volta (a botte, a crociera, ecc.);
- 5 i pilastri, le colonne e le lesene originali in pietra e in laterizio;
- 6 i cornicioni originali in pietra, in laterizio intonacato e in legno decorato;
- 7 i portali, i davanzali e le cornici originali in pietra e in laterizio intonacato;
- 8 i balconi originali in pietra;
- 9 le scale esterne originali in pietra;
- 10 gli intonaci antichi di pregio;
- 11 le inferriate e i parapetti originali in ferro;
- 12 i comignoli originali;
- 13 le decorazioni originali; a tale proposito si rammenta che, ai sensi degli artt. 11 e 50 del D.lgs. 22 gennaio 2004, n. 42 e s.m.i., gli affreschi, gli stemmi, i graffiti, le iscrizioni, i tabernacoli e gli altri ornamenti degli edifici sono considerati beni culturali sottoposti a vincolo di tutela;
- 14 le fontane, i pozzi d'acqua;
- 15 le recinzioni e le cortine murarie originali in pietra e laterizio;
- 16 le pavimentazioni storiche esterne;
- 17 i giardini storici, i broli e gli orti tradizionali, le aggregazioni vegetali

costituenti complessi d'interesse storico e/o paesaggistico e le specie arboree, anche isolate, di pregio.

9. Al fine di promuovere la salvaguardia e il ripristino delle caratteristiche architettoniche e paesaggistiche dei nuclei di antica formazione, il P.d.R. prescrive l'adozione delle soluzioni riportate nell'Allegato 3.b "Prescrizioni per la tutela degli edifici di interesse storico: soluzioni conformi per gli interventi edilizi".

Tutti gli interventi edilizi devono anche, in particolare prevedere:

- 1 tetti a falde inclinate, con manti di copertura in "coppi", possibilmente di recupero;
- 2 gronde in legno a vista o cornicioni intonacati secondo la tradizione locale; non sono ammesse le gronde in calcestruzzo a vista;
- 3 nel caso del recupero di sottotetti esistenti, le eventuali aperture a raso e la formazione di terrazze a "tasca" nella falda inclinata, di superficie non superiore a m² 4,00, devono essere il più possibile limitate e realizzate preferibilmente sulle falde verso i cortili, salvaguardando gli affacci sulla strada o di particolare percepiibilità; non è ammessa la formazione di abbaini;
- 4 intonaci di tipo tradizionale a calce; non sono ammesse malte cementizie, intonaci plastici e/o con "tessiture" estranee alla tradizione locale e isolamenti termici "a cappotto" che comportino occupazione di suolo pubblico. Tali sistemi di isolamento termico sono ammessi, per gli edifici classificati nelle categorie A3 e A4, solo sulle superfici prospettanti verso aree private interne e su facciate prive di elementi d'interesse storico e/o architettonico.
- 5 cornici di finestre e portali in pietra, in cotto a vista e in intonaco sagomato a semplice disegno, secondo la tradizione locale;
- 6 porte, portoni e finestre con battenti esterni d'oscuro in legno di foggia tradizionale; non sono ammesse chiusure avvolgibili, se non al piano terra per le attività commerciali o altre attività analoghe;
- 7 non è ammessa la costruzione di aggetti (scale esterne, balconi, tettoie, pensiline, ecc.) su suolo pubblico. È ammessa la realizzazione di balconi e tende a sporgere su suolo pubblico solo se soprastanti aree di circolazione esclusivamente pedonali; le tende dovranno essere realizzate conformemente ai modelli esemplificati dal citato Allegato 3.b. La realizzazione di scale esterne scoperte, di larghezza non superiore a m 1,20, è ammessa su suolo privato se appoggiata all'edificio esistente e solo nel caso di dimostrata impossibilità a realizzare collegamenti verticali interni.
- 8 i portici e le logge delle facciate di rilevante interesse architettonico non possono essere chiusi. I portici e le logge, delimitati su tre lati da murature, possono essere chiusi, ove consentito, con "tamponamenti" leggeri (serramenti, pareti in legno e opere simili), posti oltre il filo interno dei pilastri e/o colonne, in modo che sia conservata la piena lettura della tipologia edilizia originaria. I portici a tutta altezza (due o più piani) possono essere chiusi senza formazione di piani intermedi costituenti incremento di superficie lorda, sono ammessi limitati ballatoi o superfici calpestabili per collegamenti orizzontali;
- 9 tutte le tinteggiature utilizzate per le finiture esterne non devono risultare in contrasto con l'ambiente storico; di tali tinte, preferibilmente realizzate con prodotti a base di calce, devono essere prodotte campionature o codici univoci di identificazione delle tinte (sistema NCS),

che l'Ufficio tecnico comunale deve preventivamente approvare. Potranno essere richieste indagini stratigrafiche volte ad accertare la sequenza delle coloriture antiche;

- 10 pavimentazioni esterne con pietra in lastra secondo la tradizione locale, acciottolato, mattoni e "macadam", nel rispetto della tradizione locale; sono ammesse pietre a spacco in blocchetti e superfici in calcestrutto lavato; non sono ammesse pavimentazioni in asfalto;
- 11 le corti, i giardini storici e gli altri spazi unitari che caratterizzano gli agglomerati antichi non potranno essere frazionati con recinzioni o separazioni che ne alterino l'originario impianto;
- 12 tutti gli interventi edilizi devono prevedere la conservazione e il restauro di quei manufatti di valore storico, artistico e paesaggistico che costituiscono elementi caratteristici del tessuto dell'agglomerato urbano antico quali: muri, archi, portali, contrafforti, tabernacoli e immagini votive, scale esterne, fontane e pozzi, pavimentazioni di strade e cortili in pietra e cotto, cippi stradali, cancellate originali, giardini e orti, alberi e altri elementi di arredo;
- 13 nel caso di recupero funzionale di edifici non residenziali, individuati entro le categorie d'intervento A3 e A4, è consentita la formazione di aperture, affinché ciascun locale possieda una propria finestra, nel limite del soddisfacimento dei rapporti aeroilluminanti;
- 14 autorimesse: è ammessa la formazione di autorimesse interraste se incluse nel perimetro degli edifici esistenti e prive di accesso diretto dalla pubblica via. Le eventuali rampe di accesso o i sistemi di sollevamento meccanizzato dei veicoli devono trovare collocazione in corpi secondari, opportunamente occultati e non visibili dalla pubblica via. All'esterno del perimetro degli edifici le autorimesse sono ammesse se al termine dell'intervento risultino completamente interrate e non sia stata modificata la quota degli spazi scoperti; nel caso di edifici composti da più abitazioni la rampa di accesso dovrà essere unica per tutte le unità immobiliari;
- 15 è consentita l'installazione di pannelli fotovoltaici e/o solari, privi di sistemi di accumulo, posizionati sulle falde di copertura preferibilmente non prospicienti la pubblica via, integrati nel manto di copertura ed esclusivamente di colore "cotto";
- 16 antenne paraboliche: fino all'approvazione del nuovo Regolamento edilizio, l'installazione di antenne paraboliche è ammessa soltanto in copertura, su falde non visibili dagli spazi pubblici. Nel caso di edifici composti da più abitazioni l'impianto dovrà essere centralizzato;
- 17 adeguamenti antincendio: l'occupazione del sottosuolo per la realizzazione di centrali termiche e la realizzazione di scale di sicurezza, prescritte dal Comando VV.FF., sarà concessa solo nei casi di dimostrata impossibilità di risolvere tale necessità all'interno dei corpi edilizi esistenti;
- 18 opere complementari prospettanti spazi di uso pubblico: tutti gli interventi dovranno essere rivolti al miglioramento del decoro degli spazi pubblici, pertanto le scritte pubblicitarie, le insegne luminose e non, le tende, ecc. potranno essere collocate solo nei limiti dimensionali delle aperture esistenti. Le insegne e le scritte pubblicitarie potranno essere del tipo a bandiera, se realizzate in ferro e di adeguate proporzioni; potranno essere del tipo a cassone luminoso a bandiera solo nei casi di servizi di utilità pubblica (es. *farmacia, ufficio postale, ecc.*). Nel rispetto delle valenze architettoniche del centro storico il Responsabile del

procedimento potrà valutare soluzioni diverse;

- 19 le recinzioni dovranno essere realizzate con i materiali e nelle forme tipiche della tradizione locale; se non visibili dalle vie pubbliche potranno essere realizzate con rete metallica e piedritti in ferro, integrate da siepe; l'altezza non dovrà essere superiore a m 1,50. Le recinzioni non dovranno comunque costituire ostacolo alla libera fruizione dei percorsi (strade e sentieri);
- 20 è consentita la realizzazione di piscine a esclusivo uso privato alla condizione che sia assicurata un'adeguata coerenza con il contesto storico; il manufatto dovrà essere realizzato nelle immediate vicinanze dell'edificio principale;
- 21 è vietato il deposito, anche temporaneo, di merci e/o di materiali di qualsiasi natura.

31.2 - Disciplina degli interventi edilizi.

10. Il Piano ha individuato, a mezzo di una specifica indagine estesa a tutti i fabbricati compresi nei nuclei di antica formazione, le caratteristiche di ogni complesso edilizio e ha definito unità minime d'intervento architettonicamente omogenee; per ognuna è definita una categoria d'intervento e specificate le attività edilizie ivi ammissibili.

11. Gli edifici di interesse storico sono stati articolati in cinque categorie di intervento in base al livello di conservazione dell'identità storica e di manutenzione, e in base alle relazioni con i corpi di fabbrica adiacenti o vicini. Per l'individuazione della categoria di intervento di ciascuno vedasi l'Allegato 3.a "Prescrizioni per la tutela degli edifici di interesse storico: categorie d'intervento".

Categorie d'intervento:

Categoria di intervento "A1"

Definizione

sono compresi in questa categoria gli edifici di particolare interesse storico e architettonico: edifici per il culto ed edifici civili di particolare significato culturale e testimoniale. Si tratta in genere di edifici soggetti al vincolo di tutela di cui al D.lgs 42/2004 e s.m.i..

Modalità d'intervento

sono ammessi gli interventi edilizi previsti ai commi:

- manutenzione ordinaria,
- manutenzione straordinaria,
- restauro e risanamento conservativo,

di cui all'art. 3 del D.P.R. n.380/2001 e s.m.i..

E' consentita l'eliminazione di eventuali elementi accessori estranei (volumi tecnici, ecc.) all'edificio originario.

Categoria di intervento "A2"

Definizione

sono compresi in questa categoria gli edifici testimoniali della cultura costruttiva e abitativa locale, che mantengono la leggibilità dell'identità edilizia e materica storiche.

Modalità d'intervento

sono ammessi gli interventi edilizi previsti ai commi:

- manutenzione ordinaria,
- manutenzione straordinaria,

c) restauro e risanamento conservativo all'esterno,
d) ristrutturazione edilizia interna,
di cui all'art. 3 del D.P.R. n.380/2001 e s.m.i..
Gli interventi devono risultare coerenti con le
caratteristiche dominanti del centro storico per
aderenza all'impianto urbano originario, per misura
e assonanza dei caratteri volumetrici e
architettonici, per scelta e trattamento dei materiali
costruttivi e dei colori, nel rispetto della
composizione architettonica della facciata.

Categoria di intervento "A3"

Definizione

sono compresi in questa categoria gli edifici
testimoniali della cultura costruttiva e abitativa
locale, che presentano gradi diversi di
conservazione e/o di compromissione sia della
morfologia, propria o del complesso edilizio a cui
appartengono, sia delle singole componenti
edilizie, sia dei materiali.

Modalità d'intervento

sono ammessi gli interventi edilizi previsti ai commi:

- a) manutenzione ordinaria,
- b) manutenzione straordinaria,
- c) restauro e risanamento conservativo,
- d) ristrutturazione edilizia, con esclusione della
ricostruzione, anche parziale,
di cui all'art. 3 del D.P.R. n.380/2001 e s.m.i..

Il recupero edilizio e funzionale del fabbricato sarà
ritenuto ammissibile se in grado di: conservare gli
elementi costitutivi e distintivi, anche se residuali
ma comunque significativi, della tipologia edilizia,
ripristinare la leggibilità dell'identità storica e dei
caratteri ambientali dell'edificio.

A tal fine il progetto dovrà:

- a) individuare i corpi di fabbrica tipologicamente
omogenei;
- b) valutare lo stato di conservazione dei caratteri
originari;
- c) individuare gli elementi costitutivi significativi e
distintivi dell'edificio.

Gli interventi ammissibili, ai fini sopra descritti,
potranno riguardare:

- a) le strutture verticali e orizzontali;
- b) il rifacimento delle coperture;
- c) la chiusura parziale e/o totale di logge e
porticati, se finalizzata al completamento ed
omogeneizzazione della facciata;
- d) la ricomposizione del disegno di facciata.

Categoria di intervento "A4"

Definizione

sono compresi in questa categoria gli edifici
estranei, per caratteri tipologici e stili edilizi, al
tessuto dei nuclei storici.

DICHIARAZIONE DI RISPONDEZZA URBANISTICA

Il sottoscritto STASSALDI Geom. Pietro, iscritto all'Albo dei Geometri e Geometri laureati della Prov. di Brescia al nr. 3341, in qualità di esperto valutatore incaricato dal Tribunale di Brescia, in funzione alla documentazione visionata presso l'Ufficio Tecnico Comunale di BORGOSATOLLO (BS), ed in base a quanto rilevato in loco, con la presente

DICHIARA

la REGOLARITÀ edilizio - urbanistica della costruzione e la conformità della stessa ai titoli abilitativi edilizi citati.


la NON REGOLARITÀ edilizio - urbanistica della costruzione e le difformità della stessa ai titoli abilitativi edilizi citati per le seguenti motivazioni.

Nel caso di accertata irregolarità, specificare se le difformità edilizie ed urbanistiche se sono sanabili:

No, perché

Si e i costi per la pratica in Sanatoria e l'oblazione sono quantificati in Euro.

Brescia li, 6 dicembre 2025



(CTU-STASSALDI geom. Pietro)

4.2 Rispondenza catastale

Proprietà residenziale identificata in mappa nel Comune di BORGOSATOLLO (BS):

= Intestato:

- FABBRICATO piano interrato - terra - primo: Foglio 5 Sezione NCT particella 110

x Sub. 505 - categoria A/1 - classe 2 - consistenza vani: 10 - Rendita € 903,80
dati di superficie catastale: mq. 260 escluse aree scoperte

- x Sub. 507 individua il cortile comune e portico (quello vicino al sub. 505) comuni ai subalterni 501 - 502
505,

- x Sub. 508 individua la centrale termica e ripostiglio comuni ai subalterni 501 e 505,

Elenco documentazione visionata completa:

- Visure catastali per soggetto,



- Planimetrie catastali complete di elaborato planimetrico,

- Estratto mappa NCTR,

Data verifica catastale (gg/mm/aa) : 16 ottobre 2025

DICHIARAZIONE DI RISPONDENZA CATASTALE

Il sottoscritto STASSALDI geom. Pietro, iscritto all'Albo dei Geometri e Geometri laureati della Prov. di Brescia al nr. 3341, in qualità di esperto valutatore incaricato dal Tribunale di Brescia, in funzione alla documentazione visionata presso l'Agenzia Entrate, Ufficio provinciale di Brescia Territorio Servizi catastali ed in base a quanto rilevato in loco, con la presente

DICHIARA

la REGOLARITÀ catastale rispetto alla stato attuale dell'immobile.

la NON REGOLARITÀ catastale rispetto alla stato attuale dell'immobile per le seguenti motivazioni:

Brescia li, 6 dicembre 2025



[Handwritten Signature]
(CTU- STASSALDI geom. Pietro)

4.3 Verifica della titolarità

Inquadramento della titolarità

Titolo di provenienza:

- Trascrizione

Quota di proprietà 1/1

Usufrutto NO

Nuda proprietà NO

Condizioni limitanti

Servitù NO

Vincoli NO



Oneri NO

X Pesi NO

X Gravami SI **Specifiche per il Subalterno 505:**

ASTE GIUDIZIARIE
O M I S S I S



Stato del possesso del bene alla data della valutazione:

Libero

X Occupato:

Indicare a che titolo è occupato il bene per soggetti diversi dall'esecutato, specificando gli estremi di registrazione

Tipo di contratto

€/anno

Rata

Durata in anni

Scadenza contratto

Estremi registrazione

Indicare se i contratti di cui sopra sono:

Registrati in data antecedente al pignoramento dell'immobile

Registrati in data successiva al pignoramento dell'immobile

= PRECISAZIONI =



= Alla visita del CTU risultano occupati:



- il fabbricato col Subalterno 505 dall'esecutata
- il fabbricato col Subalterno 501 dalla madre dell'esecutata
- il garage interrato col Subalterno 506 dall'esecutata
- libero il Subalterno 502



5. Formalità, vincoli, oneri a carico dell'acquirente

= Comune di BORGOSATOLLO (BS).

- Rendite catastali ed aliquote:

- FABBRICATO Sub. 505 piano interrato - terra - primo :
categoria A/1 ; Classe 2 ; Rendita € 903,80 ;



CTU STASSALDI geom. Pietro Via Monte Nero,23 – 25128 BRESCIA Tel. (030) 380011





= Aliquote previste dal Comune di Borgosatollo (BS):

- abitazione principale: aliquota 6 per mille
- detrazione di Euro 200 per abitazione principale
- non abitazione principale: aliquota 10,60 per mille



6. Formalità, vincoli, oneri non opponibili all'acquirente.

Indicare l'esistenza di formalità, vincoli e oneri, anche di natura condominiale, che saranno cancellati o che comunque risulteranno non opponibili all'acquirente.

= Accertamento presso gli uffici della Conservatoria di Brescia Via Sorbanella, 30:
CRONISTORIA ultimi 20 anni // AGGIORNAMENTO



26 aprile 2006

1 agosto 2006



19 dicembre 2006



6 aprile 2011

Atto di VINCOLO tra il Comune di Borgosatollo (BS) e la soc. viene vincolato il mapp. 110/sub. 506 C/6 - fg.5 autorimessa all'abitazione col subalterno 505, secondo la Legge Regionale n°12 del 11 marzo 2005 art.6.

- Trascrizione

- Con l'udienza del Giudice delegato del 5 ottobre 2022 s'è rilevato una modifica col Decreto legislativo n°5 del 2012 (Legge Tognoli 122/1989 art.9) solo per i parcheggi a seguito di espropriazione forzata e per ipoteca precedente dell'anno 2006 / il Vincolo non è pertinente.



10 maggio 2011

10 maggio 2011



10 maggio 2011





19 ottobre 2012



21 aprile 2015



17 dicembre 2015

29 febbraio 2016



14 giugno 2016

Atto di DONAZIONE

L'immobile in Borgosatollo (BS) fg. 5 - mapp.110/sub.501 A/1= sub.502 A/2 = sub.505 A/1 / sub.506 C/6.
sub.507(comuni ai subalterni 501 e 502 e 505) e sub.508 (comuni ai subalterni 501 e 505)
ci si riserva il diritto di abitazione vitalizio)

= Precisazione della Cassazione n° 7776 del 20 aprile 2017 che ha ritenuto fondate le ragioni dell'Istituto di credito che aveva iscritto nei registri immobiliari della Conservatoria, l'ipoteca in data precedente alla trascrizione del diritto di abitazione, nel nostro caso nell'anno 2006.

3 ottobre 2017



24 agosto 2021



17 febbraio 2022



26 aprile 2022

27 novembre 2024



27 marzo 2025



28 aprile 2025



7. Analisi estimativa

Utilizzo della valutazione

L'utilizzo della valutazione è un postulato estimativo fondamentale che stabilisce che il valore di stima dipende, o se si vuole è in funzione, dello scopo per il quale è richiesta la valutazione, avendo ogni valutazione un proprio movente o ragione pratica che la promuove, in relazione al complesso dei rapporti che intercorrono tra i soggetti, i fatti e il bene, il servizio o il diritto oggetto di valutazione.

Il presente rapporto di valutazione è finalizzato alla determinazione del **“più probabile valore in libero mercato”** e del **“più probabile valore di mercato in condizioni vendita forzata”** nell'ambito delle procedure esecutive.

Per determinare il più probabile valore di mercato in condizioni di vendita forzata, come valore derivato dal più probabile valore in regime di libero mercato, si prendono in esame i differenziali esistenti, al momento della stima, fra l'ipotetica vendita dell'immobile in esame in libero mercato, rispetto alla vendita forzata implicita alla procedura esecutiva.

Basi del valore

Il più probabile **valore di mercato** secondo gli standard internazionali (IVS 2007 – IVS 1, nota 3.1) ed il Codice di Tecnoborsa (IV edizione, capitolo 4, 2.2) viene definito come segue:

“Il valore di mercato è l'ammontare stimato per il quale un determinato immobile può essere compravenduto alla data della valutazione tra un acquirente e un venditore, essendo entrambi i soggetti non condizionati, indipendenti e con interessi opposti, dopo un'adeguata attività di marketing durante la quale entrambe le parti hanno agito con eguale capacità, con prudenza e senza alcuna costrizione.”

Secondo le Linee guida ABI per le valutazioni degli immobili in garanzia delle esposizioni creditizie – (edizione 05/2011 – R.1.2) il valore di mercato viene così definito:

“L'importo stimato al quale l'immobile verrebbe venduto alla data della valutazione in un'operazione svolta tra un venditore e un acquirente consenzienti alle normali condizioni di mercato dopo un'adeguata promozione commerciale, nell'ambito della quale entrambe le parti hanno agito con cognizione di causa, con prudenza e senza alcuna costrizione.”

Il valore di **vendita forzata** secondo gli standard internazionali (IVS 2007 – IVS 2, nota 6.11) ed il Codice di Tecnoborsa (IV edizione, capitolo 4, 2.12) viene definito come segue:

“Il termine di vendita forzata è usato spesso in circostanze nelle quali un venditore è costretto a vendere e/o non è possibile lo svolgimento di un appropriato periodo di marketing. Il prezzo ottenibile in queste circostanze non soddisfa la definizione di valore di mercato. Il prezzo che potrebbe essere ottenuto in queste circostanze dipende dalla natura della pressione operata sul venditore o dalle ragioni per le quali non può essere intrapreso un marketing appropriato.”

Secondo le Linee guida ABI per le valutazioni degli immobili in garanzia delle esposizioni creditizie – (edizione 05/2011 - Appendice A.1.5.1) il valore di vendita forzata viene così definito:

“Il valore di vendita forzata è l'importo che si può ragionevolmente ricavare dalla vendita di un bene, entro un intervallo troppo breve perché rispetti i tempi di commercializzazione richiesti dalla definizione del valore di mercato.”

MOMENTO DELLE VALUTAZIONE.

La data di riferimento è rigorosamente a quella attuale.

Assunzioni limitative

Indicare le eventuali assunzioni limitative su cui si fonda la valutazione.

= Il risultato della Stima è da intendersi rigorosamente riferito e limitato alla finalità stabilita e alla data in cui sono state effettuate le indagini e alla data del sopraluogo dell'immobile, in quanto il valore previsionale medio ordinario può discostarsi dal prezzo conseguente ed ad una eventuale effettiva compra-vendita dipendente da fattori soggettivi e dalla capacità contrattuale dei contraenti.

La relazione di stima riguarda l'indagine eseguita sul luogo con visita all'immobile sia interna che esterna e sull'analisi dei dati reperiti presso gli uffici pubblici e privati del settore.

L'attendibilità pertanto è legata alla veridicità degli elementi messi a disposizione del perito, ed il presente rapporto di valutazione tiene conto dell'analisi del mercato e delle sue peculiarità:

- condizioni di mercato,
- tempi di marketing,
- margini di guadagno atteso dall'acquirente.

Condizioni limitative

La presente relazione di stima è riferita ai dati reperiti dal CTU presso i pubblici uffici e privati del settore, a garanzia della veridicità ed affidabilità.

Verifica del migliore e più conveniente uso (HBU_ Highest and Best Use)

L'attuale valore di mercato dell'immobile staggito rappresenta il massimo valore tra il valore di mercato nell'uso attuale ed i possibili valori di trasformazione degli usi prospettati.

X Si

- No. Se no procedere alla determinazione dell'HBU (allegare ulteriore analisi estimativa)

Scelta del criterio di valutazione in applicazione agli standard internazionali di valutazione

Per la determinazione analitica del valore di mercato degli immobili staggiti è stato applicato il seguente criterio di valutazione

X Metodo del confronto

- MCA con nr. 3 comparabili
- Sistema di Stima
- MCA + Sistema di Stima con nr. _____ comparabili

Sistema di ripartizione

Analisi di regressione semplice con nr. _____ dati campione

Analisi di regressione multipla con nr. _____ dati campione

X Altro mediante comparazione con Listino immobiliare, altre varie informazioni ed aggiustamento della stima.

Finanziario

Capitalizzazione diretta

Capitalizzazione finanziaria

Analisi del flusso di cassa scontato

Dei costi

Al fine della determinazione del valore dell'immobile possono essere utilizzati uno o più metodiche di valutazione.

In alcuni casi, potrebbe essere opportuno realizzare la valutazione immobiliare adottando più di una metodica di valutazione.



= Scelta di Valutazione.

Il criterio scelto per la valutazione in libero mercato dell'immobile da stimare, consiste nel valutare lo stesso comparandolo:

- col prezzo desunto dal Listino immobiliare 2025 della Prov. di Brescia, con ulteriori informazioni in loco, con altre di professionisti ed operatori del settore, tenendo conto delle caratteristiche costruttive intrinseche, estrinseche, alla qualità dei materiali esistenti e vetustà dell'immobile, e della zona urbanistica in cui è inserito.

Non sono stati trovati comparabili di immobili simili avendo l'immobile pignorato caratteristiche costruttive ben diverse, oltre ad avere finiture particolari signorili e di pregio.

8. Riepilogo dei valori di stima

FABBRICATO PIANO INTERRATO - TERRA - PRIMO

Per quanto concerne l'immobile in BORGOSATOLLO (BS) identificato in mappa al Foglio 5 Sezione NCT - mappale 110 Sezione NCT:

- FABBRICATO piano interrato - terra - primo : Foglio 5 Sezione NCT particella 110

x Sub. 505 - categoria A/1 - classe 2 - consistenza vani: 10 - Rendita € 903,80
dati di superficie: mq. 260

= Subalterni comuni:

- x Sub. 507 individua il cortile comune e portico (quello vicino al sub. 505) comuni ai subalterni 501 - 502 - 505,

- x Sub. 508 individua la centrale termica e ripostiglio comuni ai subalterni 501 e 505,

= **VALORE DELL'IMMOBILE € 471.000,00**

Il più probabile **valore in libero mercato** viene di fatto quantificato in € **471.000,00** (diconsi Euro quattrocentosettantunmila/00) **vedasi analisi estimativa all'allegato I.**

Il prezzo di Libero mercato viene decurtato del 3% circa per ottenere il valore di mercato in condizioni di forzata vendita (€ **443.962,67**) **vedasi analisi estimativa all'allegato II.**

Il più probabile **valore di mercato in condizioni di vendita forzata** o valore a base d'asta, viene quantificato arrotondato in € **444.000,00** (diconsi Euro quattrocentoquarantaquattromila/00) arrotondato **vedasi analisi estimativa all'allegato II.**

Note

Al fine di perseguire obiettivi di trasparenza e di efficienza dei mercati immobiliari moderni, l'analisi estimativa dev'essere ricondotta alla best practise, ovvero la migliore pratica valutativa tra quelle esistenti nell'esercizio della professione.

La best practice è usata come benchmark minimo accettabile.

Non sono pertanto ammessi per la determinazione dei valori di cui sopra i giudizi di stima o stime sintetiche (monoparametriche), in quanto difficilmente dimostrabili, replicabili e verificabili nel tempo.

9. Dichiarazione di rispondenza

Il sottoscritto STASSALDI geom. Pietro incaricato dal Tribunale: Iscritto all'Albo dei Geometri e Geometri laureati della Prov. di Brescia al n°3341, in applicazione agli Standard Internazionali di Valutazione 2007 (IVS), in conformità al Codice delle Valutazioni Immobiliari edito da Tecnoborsa ed alle disposizioni previste dalle Linee Guida ABI per la valutazione degli immobili in garanzia delle esposizioni creditizie, con la presente

DICHIARA

- X Di non aver agito in modo ingannevole e fraudolento.
- X Di non aver agito in conflitto di interesse.
- X Di non aver utilizzato né fatto affidamento su conclusioni non fondate.
- X Di aver svolto il proprio incarico nella più rigorosa indipendenza, obiettività ed imparzialità.
- X Di essere a conoscenza che il presente rapporto di valutazione può essere sottoposto a riesame.
- X La versione dei fatti presentata nel documento è corretta al meglio delle conoscenze dello stesso.
- X Le analisi e le conclusioni sono limitate unicamente alle assunzioni e dalle condizioni riportate.
- X Non ha alcun interesse verso il bene in questione.
- X Ha agito in accordo agli standard etici e professionali.
- X E' in possesso dei requisiti formativi previsti per lo svolgimento della professione.
- X Possiede l'esperienza e la competenza riguardo il mercato locale ove è ubicato e collocato l'immobile.
- X Ha ispezionato di persona la proprietà.
- X Nessun altro soggetto, salvo quelli specificati nel rapporto, ha fornito assistenza professionale nella stesura del rapporto.

Timbro e firma

Data rapporto valutazione: **6 dicembre 2025****ANALISI ESTIMATIVA ANALITICA PER LA DETERMINAZIONE DEL PIU' PROBABILE VALORE DI MERCATO (Allegato I°)**

- Premessa:

L'intera proprietà può essere posizionata tra i locali promotori immobiliari / imprese / famiglie con parenti / società Bed And Breakfast, per il miglior utilizzo soggetto con opportune modifiche interne.

Le indagini di mercato si rivolgono in genere ad informazioni dei dati che emergono da ricerche nel mercato locale, dalla banca dati dell'Agenzia delle Entrate e dal Listino dei valori degli Immobili rilevati dalla Borsa immobiliare di Brescia e C.C.I.A.A. di Brescia.

L'unità di misura è il metro quadrato (mq.) ove sono comprese le superfici principali e accessorie ragguagliate con un coefficiente in relazione all'utilizzo, allo stato di conservazione e deprezzamento per vetustà. La consistenza in mq. commerciali delle unità immobiliare è riferita con la superficie esterna lorda (SEL).

- Con sentenza della Cassazione n°3197 del 9 febbraio 2018 le quotazioni OMI possono essere prese in considerazione per individuare un valore presunto, ribadendo che sono idonee solamente a "condurre ad indicazioni di valori di larga massima, quindi mere elaborazioni statistiche".

= Si considerano inoltre:

- Valori listino degli immobili per Brescia e provincia rilevati per BORGOSATOLLO (BS) anno 2025:

Comune: BORGOSATOLLO (BS)
Destinazione: residenziale
Tipologia: (da 10 a 20 anni) - Valore: min. Euro 1.500 / max Euro 1.850 al mq.

- Valori listino degli immobili Camera di Commercio di Brescia e provincia rilevati per il Comune di BORGOSATOLLO (BS) anno 2025:

Destinazione: residenziale
Tipologia: (da 10 a 20 anni) - Valore: min. Euro 1.640 / max Euro 2.120 al mq.

- "Indagini da fonti fiduciarie"

Le ricerche svolte con contatti di operatori del settore immobiliare locale e di altri professionisti per la domanda e l'offerta degli immobili nella zona inerente, con vetustà oltre 10-20 anni hanno consentito di individuare per la zona del Comune di BORGOSATOLLO (BS) i seguenti valori di mercato:

= Appartamento in fabbricato singolo con caratteristiche quasi simili all'immobile esecutato:
valore di mercato per misure simili: min. Euro 1.800 / max Euro 2.070 al mq.

Calcolo superfici di proprietà Fabbricato PIANO INTERRATO -TERRA – PRIMO:

Criterio di misurazione: X SEL - Superficie Esterna Lorda

Calcolo superfici di proprietà A PIANO TERRA:

= Superficie del lotto Sub. 507 comune ai Subalterni 501-502-505 mq. 228,32/3= mq. 76,11
Superficie di competenza (*)

Portico Sub. 507 di qualità ad Est comune ai Subalterni 501-502-505 mq. 15,52/3= mq. 5,17
Superficie di competenza (***)

= Superficie del Sub. 508 vani centrale termica e ripostiglio ad Ovest
Superficie di competenza (**) comune ai Subalterni 501- 505 = mq. 26,00/2= mq. 13,00

Calcolo superfici di proprietà A PIANO TERRA:

| | Superficie | indice mercantile | | |
|--|---|-------------------|-----------------------------|-------|
| Superficie principale | m ² 86,57 | 100% | mq. | 86,57 |
| Destinazione: giardino per competenza comune ai subalterni 501-502-505 (*) | m ² 228,32/3= m ² 76,11 | 10 % | mq. | 7,61 |
| centrale termica Sub. 508 e ripostiglio a Ovest (**) (in quota col Sub. 501) | m ² 26,00/2 = m ² 13,00 | 10 % | mq. | 1,30 |
| Portico Sub. 507 di qualità ad Est (***) subalterni 501-502-505 | m ² 15,52/3 | 100 % | mq. | 5,17 |
| Superficie commerciale | | | m² 100,65 | |



**Calcolo superfici di proprietà A PIANO PRIMO:**

| | | | | |
|-------------------------------|-----------------------|-------------------|------|-----------------------------|
| Superficie principale | m ² 127,31 | indice mercantile | 100% | mq. 127,31 |
| Superficie commerciale | | | | m² 127,31 |

**Calcolo superfici di proprietà Porzione di INTERRATO:**

| | | | | |
|-------------------------------|----------------------|-------------------|-----|----------------------------|
| Superficie principale: | m ² 31,38 | indice mercantile | 50% | mq. 15,70 |
| Superficie commerciale | | | | m² 15,70 |

**Calcolo superficie del lotto di proprietà esclusiva del Subalterno 505 posta a Sud:**
(Schema disegno allegato)

| | | | | |
|-------------------------------|-----------------------|-------------------|------|----------------------------|
| Destinazione: | | | | |
| giardino per competenza : | m ² 300,00 | indice mercantile | 10 % | mq. 30,00 |
| Superficie commerciale | | | | m² 30,00 |



= **SUPERFICIE TOTALE:** mq. 100,65+127,31+15,70+30,00 = **mq. 273,66**

= Per l'immobile Residenziale signorile e di pregio oggetto di stima in cortile con giardino esclusivo a Sud, porzione comune giardino a Nord e portico di in stile, pavimentazione vialetti in blocchetti di marmo bianco di Botticino, Piscina a piano terra realizzata di alta qualità costruttiva e in discreto stato di conservazione, ma già di età 15 anni pur avendo finiture di pregio, in relazione ai calcoli verificati, si ritiene equo attribuire il più probabile valore di mercato della proprietà: (100/100) in: Euro 1.900/mq.

- Superficie commerciale: $V = \text{mq. } 273,66 \times \text{€ } 1.900/\text{mq.} = \text{€ } 519.954,00$ arrotondato € 520.000,00

VALORE DELL'IMMOBILE € 520.000,00 -
(diconsi Euro cinquecentoventimila/00)

DETRAZIONI:

(-) Costi da sostenere esposti per riparazioni a pag. n° 25 € 10.000,00 =

VALORE FINALE DELL'IMMOBILE € 510.000,00 =
(diconsi Euro cinquecentodiecimila/00)

ANALISI ESTIMATIVA PER LA DETERMINAZIONE DEL VALORE DI MERCATO IN CONDIZIONI DI VENDITA FORZATA (Allegato II°).

Per determinare il valore di "vendita forzata di un immobile in Asta" rispetto ad un immobile in libero mercato, necessita considerare 2 fattori:

- tempi di vendita,
- margine di guadagno atteso dall'acquirente,
- immobile occupato.

In genere l'immobile soggetto ad esecuzione immobiliare con futura vendita è suscettibile di svalutazione del prezzo di mercato rispetto ad un IMMOBILE LIBERO, per:
mancate aggiudicazioni d'asta, proroga del tempo di vendita, aumento di spese per pubblicità immobiliari, con conseguenti mancate opere di manutenzioni ordinarie.



- Considerato che il mercato immobiliare è in fase di ripresa, si ritiene tuttavia che il tempo medio di vendita per questa unità immobiliare si assesti in circa 2 anni, per le procedure giudiziarie.
Pertanto il minore valore di vendita dovuto ai tempi di attesa per la vendita forzata è stabilito calcolando il Valore Attuale di una vendita senza costrizioni al valore di mercato fra 2 anni, ritenendo di optare per una componente di rischio sul prezzo di vendita pari all'5 (cinque per cento).
= Si ritiene quindi equo che il valore dell'immobile stimato, da attribuire in condizioni di forzata vendita venga deprezzato del 5 (cinque per cento) annuo.

Ne consegue che il valore di vendita forzata risulta pari a:
VA: Euro 510.000,00 / (1+0,05)^2 = Euro 462.585,03



= **Il più probabile valore di mercato in condizioni di vendita forzata, viene quantificato arrotondato in € 463.000,00 (diconsi Euro quattrocentosessantatremila/00).**



FABBRICATO - PIANO INTERRATO - TERRA - PRIMO

Per quanto concerne l'immobile in BORGOSATOLLO (BS) identificato in mappa al Foglio 5 Sezione NCT - mappale 110 Sezione NCT con relativa corte esclusiva e comune a Nord:

- FABBRICATO Verso SUD piano interrato - terra - primo: Foglio 5 Sezione NCT particella 110

x Sub. 505 - categoria A/1 - classe 2 - consistenza vani: 10 - Rendita € 903,80
dati di superficie catastale: mq. 260

= Subalterni comuni:

- x Sub. 507 individua il cortile comune e portico (quello vicino al sub. 505) comuni ai subalterni 501 - 502 - 505,

- x Sub. 508 individua la centrale termica e ripostiglio comuni ai subalterni 501 e 505.

Il più probabile valore in libero mercato viene di fatto quantificato in € 510.000,00 (diconsi Euro cinquecentodiecimila/00) vedasi analisi estimativa all'allegato I.

Il prezzo di Libero mercato viene decurtato del 5% circa per ottenere il valore di mercato in condizioni di forzata vendita (€ 462.585,03) vedasi analisi estimativa all'allegato II.

Il più probabile valore di mercato in condizioni di vendita forzata o valore a base d'asta, viene quantificato arrotondato in € 463.000,00 (diconsi Euro quattrocentosessantatremila/00) arrotondato vedasi analisi estimativa all'allegato II

Note

Al fine di perseguire obiettivi di trasparenza e di efficienza dei mercati immobiliari moderni, l'analisi estimativa dev'essere ricondotta alla best practise, ovvero la migliore pratica valutativa tra quelle esistenti nell'esercizio della professione.

La best practice è usata come benchmark minimo accettabile.

Non sono pertanto ammessi per la determinazione dei valori di cui sopra i giudizi di stima o stime sintetiche (monoparametriche), in quanto difficilmente dimostrabili, replicabili e verificabili nel tempo.



10. Elenco della documentazione da allegare al rapporto di valutazione

SI ALLEGANO LE COMUNICAZIONI PIU' IMPORTANTI IN QUANTO SONO NOTEVOLI

1. **Analisi estimativa analitica per la determinazione del valore di mercato (allegato I)**
2. **Analisi estimativa per la determinazione del valore di mercato in condizioni di vendita forzata (allegato II)**
3. n° 41 FOTOGRAFIE VARIE della proprietà immobiliare sub.505 esterna e interna: piano terra-primi e interrato

11. Bibliografia

IVSC : International Valuation Standards. IVSC, London.

Codice delle valutazioni immobiliari. Italian property valuation standard. Roma, IV edizione, Tecnoborsa.

Linee guida ABI - Associazione Bancaria Italiana: Codice per la valutazione degli immobili in garanzia delle esposizioni creditizie Simonotti. M : Manuale delle stime immobiliari. Reana del Rojale, Udine.

Simonotti. M : Prontuario delle stime immobiliari. Reana del Rojale, Udine.

Frediani P: L'Esperto del Giudice, Edizioni Giuridiche Simone

Manuale di estimo immobiliare. Stime con applicazione degli IVS. A cura di Geo.Val Associazione Geometri Valutatori esperti - Editore Utet Scienze tecniche

La valutazione immobiliare: le basi della valutazione e i metodi di stima - Corso Geo.Val Geometri Valutatori Esperti