contenuta nel trascrivendo atto, diritto agli stessi spettanti in forza del disposto dell'articolo 563, quarto comma, del codice civile.

Risulta trascritta presso l'Agenzia Entrate - Ufficio Provinciale dl Bergamo, Servizio di Pubblicità Immobiliare in data 10/07/2013 al nn. 28310/19303 domanda giudiziale di revoca di atti soggetti a trascrizione, domanda del Tribunale di Milano n. 26189/2013 di rep. del 18/04/2013, a favore BANCA NAZIONALE DEL LAVORO SPA, con sede in Roma, c.f.09339391006, contro [redacted]

Riguarda, oltre ad altro, le unità immobiliari dl cui al fg. 7 mapp. 4649 subalterni 1 e 2.

Si certifica:

- di aver accertato la continuità delle trascrizioni, ai sensi dell'art. 2650 del Codice Civile, rilevando che non risultano trascritte accettazioni di eredità in morte di [redacted] da parte dei signori [redacted]

- che i suddetti immobili risultano alla data sopra indicata, di piena proprietà e libera disponibilità del nominativo citato, senza alcun vincolo, peso, censo livello, onere reale, servitù passiva e vincoli di piano regolatore e di qualsiasi natura, iscrizioni, trascrizioni, annotazioni ed annotamenti che possono pregiudicarne la suddetta piena proprietà o libera disponibilità, ad eccezione delle seguenti formalità:

FORMALITA' PREGIUDIZIEVOLI **(Allegato 3)**

- costituzione di diritti reali a titolo oneroso atto Notalo Pezzoli Alberto n. 110809 di rep.del 26/06/1997, trascritto presso l'Agenzia Entrate - Ufficio Provinciale dl Bergamo, Servizio di Pubblicità Immobiliare in data 18/07/1997 al nn. 23450/18041 a favore ENEL SOCIETA' PER AZIONI con sede a Roma, c.f. 00811720580, contro [redacted] per la quota di 1/2 ciascuno. Fondo servente: terreno censito a fg. 7 mapp. 3095.

Trattasi di servitù di elettrodotto.

- ipoteca volontaria garanzia di mutuo fondiario, atto Notaio Luosi Elio n. 3305 di rep. Del 12/12/1994, iscritta presso l'Agenzia Entrate - Ufficio Provinciale di Bergamo, Servizio di Pubblicità Immobiliare in data 03/01/1995 ai nn. 133/30, a favore CARIPLO — CASSA DI RISPARMIO DELLE PROVINCIE LOMBARDE SPA con sede in Milano, c.f. 10516020152 (domicilio ipotecario eletto presso la sede), contro, [redacted] per la quota di 1/1 in nuda proprietà e [redacted] per la quota dl 1/1 del diritto di usufrutto,grava l'unità immobiliare urbana censita a fg. 7 mapp. 3095 sub.5, unita facente parte del fabbricato ad uso abitazioni, laboratorio e servizi in Martinengo, eretto sul terreno di cui al fg.7 mapp. 3095 di ha 0.14.10 E.U., importo totale Lire 500.000.000, capitale lire 200.000.000, durata anni 10.

- ipoteca giudiziale per decreto ingiuntivo n. 530 di rep. del 31/08/2007, iscritta presso l'Agenzia Entrate - Ufficio Provinciale di Bergamo, Servizio di Pubblicità Immobiliare in data 11/09/2007 ai nn. 56915/14617 a favore UNICREDIT BANCA SPA, con sede in Bologna, c.f. 12931320159 (domicilio ipotecario eletto: c/0 Studio Avv. Roberto Barone di Bergamo),contro, oltre ad altri [redacted] grava, oltre ad altro, la quota di 2/15 di proprietà delle unità immobiliari censite a fg. 7 mapp. 4649 sub. 1, 2 e 3 e Ia quota di 4/45 del|'unità immobiliare censita a fg. 7 mapp. 3095 sub. 703, importo totale € 42.050,00, capitale € 34.496,57.

- ipoteca giudiziale per decreto ingiuntivo n.403/2008 di rep. del 23/01/2007, iscritta presso l'Agenzia Entrate - Ufficio Provinciale di Bergamo, Servizio dl Pubblicità Immobiliare in data 05/02/2008 ai nn.

Pubblicazione ufficiale ad uso esclusivo personale - è vietata ogni ripubblicazione o riproduzione a scopo commerciale - Aut. Min. Giustizia PDG 21/07/2009

Firmato Da: FOTIA FRANCESCO Emesso Da: POSTECOM CA3 Serial#: 70338 - Firmato Da: BUSSINI AGATA MELANIA Emesso Da: ARUBAPEC S.P.A. NG CA 3 Serial#: 2ecodfba082c3598a23d0d0e2c1336db

8466/1455 a favore BANCO DI BRESCIA SAN PAOLO CAB SPA, con sede in Brescia, c.f. 03480180177 (domicilio ipotecario eletto in Corso Martiri della Liberta n. 13), contro, oltre ad altri, [redacted] grava, oltre ad altro, la quota di 2/15 di proprietà delle unità immobiliari censite a fg. 7 mapp. 4649 sub. 1, 2 e 3 e la quota di 4/45 dell'unità immobiliare censita a fg. 7 mapp. 3095 sub. 703, importo Ie € 27.000,00, capitale €17.305,40

- ipoteca volontaria garanzia di mutuo fondiario, atto Notaio Luosi Elio n. 77947/37779 di rep. del 24/03/2009, iscritta presso l'Agenzia Entrate — ufficio Provinciale di Bergamo, servizio di Pubblicità Immobiliare in data 26/03/2009 ai nn. 16276/2760, a favore BANCA DI CREDITO COOPERATIVO OROBICA DI BARIANO E COLOGNO AL SERIO SOCIETA' COOPERATIVA con sede in Cologno al Serio (BG), c.f. 02258510169 via Rocca n. 14/16/18), contro, oltre ad altri e oltre ad altro, [redacted] per la quota di 20/45 di piena proprietà e 10/45 di nuda proprietà dell'unita immobiliare censita a fg. 7 mapp. 3095 sub. 703 e la quota di 10/15 di piena proprietà e 5/15 di nuda proprietà delle unità negoziali censite a fg. 7 mapp. 4649 subalterni 1, 2 e 3, importo totale € 2.000.000,00, capitale € 1.000.000,00, durata anni 20.

Altri Debitori ipotecari:

[redacted] per 15/45 in piena proprietà: mapp. 3095 sub. 3; oltre ad altro;

Terzo datore d'ipoteca:

- [redacted] per il diritto di USUFRUTTO: per 5/15: unita 4649 subb. 1,2,3 per 10/45: unità 3095 sub. 703.

- ipoteca giudiziale per decreto ingiuntivo n. 1401/2011 di rep. del 13/01/2012, iscritta presso l'Agenzia Entrate - Ufficio Provinciale di Bergamo, Servizio di Pubblicità Immobiliare in data 27/01/2012 ai nn. 4405/653 a favore BANCA NAZIONALE DEL LAVORO SPA, con sede in Roma (RM), c.f. 09339391006 (domicilio ipotecario eletto: non indicato), contro [redacted], grava, oltre ad altro, la quota di 10/45 di nuda proprietà dell'unità immobiliare censita a fg. 7 mapp. 3095 sub. 703, la piena proprietà dell'unita immobiliare censita a fg. 7 mapp. 4649 sub. 3 e la quota di 1/3 di usufrutto delle unita immobiliari censite a fg. 7 mapp. 4649 sub. 1 e 2, importo totale € 2.000.000,00, capitale € 2.000.000,00.

- verbale di pignoramento immobili trascritto presso l'Agenzia Entrate - Ufficio Provinciale di Bergamo, Servizio di Pubblicità Immobiliare in data 10/05/2013 ai nn. 19145/13278, atto Ufficiale Giudiziario di Bergamo rep. n. 960/2013 del 11/02/2013, a favore BANCA NAZIONALE DEL LAVORO SPA con sede in Roma, c.f. 09339391006, contro [redacted], grava, oltre ad altro, la quota di 10/45 di nuda proprietà dell'unità immobiliare censita a fg. 7 mapp. 3095 sub. 703, la piena proprietà dell'unita immobiliare censita a fg. 7 mapp. 4649 sub.3 e la quota di 1/3 di usufrutto delle unita immobiliari censite a fg. 7 mapp. 4649 sub. 1 e 2.

Si rileva:

- l'unità immobiliare distinta a fg. 7 mapp. 3095 sub. 703 risulta in ditta [redacted] per la quota di 20/45 in piena proprietà e 10/45 in nuda proprietà.

- l'unità immobiliare censita a fg. 7 mapp. 4649 sub. 3 é in ditta [redacted] per la quota di 10/15 in piena proprietà e 5/15 in nuda proprietà.

- la nota di trascrizione dell'atto di pignoramento riporta la quota di 1/3 di usufrutto delle unità immobiliari di cui al fg. 7 mapp. 4649 subalterni 1 e 2 in capo a [redacted];

Pubblicazione ufficiale ad uso esclusivo personale - è vietata ogni ripubblicazione o riproduzione a scopo commerciale - Aut. Min. Giustizia PDG 21/07/2009

Firmato Da: FOTIA FRANCESCO Emesso Da: POSTECOM CA3 Serial#: 70338 - Firmato Da: BUSSINI AGATA MELANIA Emesso Da: ARUBAPEC S.P.A. NG CA 3 Serial#: 2ecodfba082c3598a23d0d0e2c1336db

In realtà, dette unità non sono nella titolarità di [redacted] giuste donazioni effettuate a favore dei signori [redacted] come sopra indicato. Pertanto, all'atto del pignoramento, il signor [redacted] non detiene alcun diritto, neanche in quota, di dette unità immobiliari, sulle quali permane invece la quota di 1/3 di usufrutto in capo alla signora [redacted]

- verbale di pignoramento immobili trascritto presso l'Agenzia Entrate - Ufficio Provinciale di Bergamo, Servizio di Pubblicità Immobiliare in data 19/06/2009 ai nn. 37150/22413, atto Ufficiale Giudiziario di Bergamo rep. n. 1099 del 03/06/2009, a favore BANCO DI BRESCIA SAN PAOLO CAB SPA con sede in Brescia c.f. 03480180177, contro [redacted], grava, oltre ad altro, la quota di 4/45 de||'unita immobiliare urbana distinta a fg. 7 mapp. 3095 sub. 703 e la quota di 2/15 delle unita immobiliari urbane di cui al fg. 7 mappali 4649 sub. 1,2 e 3.

9 Determinazione del valore dell'immobile

Gli immobili sono stati personalmente visitati. Sono stati attentamente esaminati ed utilizzati per la stima i seguenti documenti: mappe catastali e planimetrie da rilievo dell'immobile.

Per la valutazione dell'immobili adibiti ad autorimesse, si è ritenuto opportuno avvalersi del metodo di stima comparativo per analogia con altri immobili simili; tale metodo consiste nella quantificazione del più probabile prezzo di mercato col quale, in condizioni di ordinarietà, il bene potrà essere venduto, determinato attraverso un'analisi comparativa dei prezzi praticati in normali compravendite relative a beni con caratteristiche sostanzialmente analoghe avvenute sul mercato locale.

Per redigere la presente valutazione ci si è avvalsi come linea guida del Listino dei prezzi degli Immobili di Bergamo e provincia (20° edizione 2015) che pubblica semestralmente un listino dei valori al metro quadrato per zona e per tipologia abitativa, basato sulle transizioni effettivamente concluse nel semestre precedente e della banca dati immobiliare pubblicata on-line dall'Agenzia del territorio, sui quali poi vengono fatte le dovute considerazioni, che possono portare a una variazione del valore al mq rispetto a quello indicato nelle pubblicazioni sopra indicate.

Per quanto riguarda i Terreni mi sono avvalsa della Tabella VAM relativa al territorio della provincia di Bergamo pubblicata sul sito dell'agenzia del Territorio, e della quotazione delle vendite dei terreni similari.

Per quanto riguarda le aree urbane, ho ritenuto corretto fare una valutazione relativamente all'attività attualmente presente, all'ambito urbanistico in cui è inserito ed ai vincoli presenti, alle spese sostenute per la realizzazione della pavimentazione preceduta da scavo e massicciata.

I mappali siti in via Trento rientrano tutti nel Piano Territoriale del Parco del Serio e quindi sottoposto a criteri di edificazioni atti a riqualificare l'ambiente, quindi le attività consentite devono ottenere il consenso del Consorzio del parco del Serio. Sull'esistente sono consentite solo opere di manutenzione

- IMMOBILI SITI IN VIA PINETTI/VIA TRIESTE

- Catasto fabbricati, foglio 7, particella 7690, sub 719, Via Trieste 33 — per la quota di 1/1 piena proprietà
- Catasto fabbricati, foglio 7, particella 3095, sub. 703,C6,

Pubblicazione ufficiale ad uso esclusivo personale - è vietata ogni ripubblicazione o riproduzione a scopo commerciale - Aut. Min. Giustizia PDG 21/07/2009

Firmato Da: FOTIA FRANCESCO Emesso Da: POSTECOM CA3 Serial#: 70338 - Firmato Da: BUSSINI AGATA MELANIA Emesso Da: ARUBAPEC S.P.A. NG CA 3 Serial#: 2ecc0fba082c3598a23d0d0e2c1336db

Via Pinetti 28 — per la quota 10/45 diritto di nuda proprietà

- catasto fabbricati, foglio 7 particella 4649, SUB 1 , C6, via Pinetti 28 — per la quota di 1/3 usufrutto

- catasto fabbricati, foglio 7, particella 4649, SUB 2 , C6 Via Pinetti 28 — per la quota di 1/3 usufrutto

- Catasto fabbricati, foglio 7 particella 4649, SUB 3, C6, Via Pinetti 28 — per la quota di 1/1 piena proprietà

Gli immobili in esame rientrano nel PGT vigente del Comune di Martinengo come segue:

AR1- ambiti prevalentemente residenziali

La via Pinetti si trova in posizione prossima alla circonvallazione interna della città, si incrocia con la strada principale di accesso alla città.

Gli immobili sono adibiti ad autorimesse e risultano di pertinenza al piccolo edificio plurifamiliare che insiste sul mapp.3095. Sono poste al piano Terra al livello del piano stradale con accesso carrale da via Pinetti e adiacenti al giardino di uso comune e riservato alle famiglie residenti e legate da rapporti di parentela. Sono stati recentemente sistemati e si trovano in buone condizioni.

Sono tutte dotate di basculante ad apertura automatica e dotate di impianto di allarme.

L'area urbana identificata al foglio 7, particella 7690, sub 719, Via Trieste 33 rappresenta una porzione di area scoperta delimitata dalla recinzione ed inglobata all'interno dell'area scoperta adibito a giardino della palazzina insistente sul mapp.3095. Alla luce di tali considerazioni, tale area urbana può essere paragonata ad area esterna di pertinenza dell'edificio residenziale.

Procedo alla stima degli immobili

- **f.7 mapp.7690 sub.719** — **area urbana mq 103,00**

mq 103,00/10 = mq 10,30

1200/mq x 10,30 = € 12.360,00

- **f.7 mapp.3095 sub.703** — **autorimessa mq 23,00**

Valore a corpo = € 16.000,00

- **f.7 mapp.4649 sub.1** — **autorimessa mq 22,00**

Valore a corpo = € 16.000,00

- **f.7 mapp.4649 sub.2** — **autorimessa mq 22,00**

Valore a corpo = € 16.000,00

- **f.7 mapp.4649 sub.3** — **autorimessa mq 22,00**

Valore a corpo = € 16.000,00

Pubblicazione ufficiale ad uso esclusivo personale - è vietata ogni ripubblicazione o riproduzione a scopo commerciale - Aut. Min. Giustizia PDG 21/07/2009

Firmato Da: FOTIA FRANCESCO Emesso Da: POSTECOM CA3 Serial#: 70338 - Firmato Da: BUSSINI AGATA MELANIA Emesso Da: ARUBAPEC S.P.A. NG CA 3 Serial#: 2ecc0fba082c3598a23d0d0e2c1336db

- IMMOBILI SITI NEL COMUNE DI MARTINENGO - via Trento,23

- catasto fabbricati, foglio 6, particella 2212, SUB 702, D7(Tettoia oggetto di sanatoria – esito sfavorevole da parte del Consorzio del Parco del Serio) - INESISTENTE quindi AREA URBANA mq 725,00
- catasto fabbricati, foglio 6, particella 2212, SUB 703 , EU mq 10.575,00
- catasto fabbricati, foglio 6, particella 2212, SUB 704 , EU mq 180,00
- catasto fabbricati, foglio 6, particella 2212, SUB 705 , Q - FABBRICATO DEMOLITO quindi area urbana mq 52,00

I mappali siti in via Trento rientrano tutti nel Piano Territoriale del Parco del Serio e quindi sottoposto a criteri di edificazioni atti a riqualificare l'ambiente. Le eventuali nuove attività che volessero insediarsi sarebbero sottoposte alla approvazione del Consorzio del Parco del Serio e potrebbero essere solo attività assimilate a quelle consentite nell'ambito dei terreni agricoli.

Gli Immobili siti in via Trento sono posizionati in estrema periferia e precisamente nell'area del Parco del Serio; sono costituiti da un piazzale utilizzato come deposito, lavorazione materiali e movimentazione merci. Esistono solo un capannone di rivendita materiali edili (non oggetto di pignoramento sub. 706) e un piccolo edificio adibito ad ufficio (non oggetto di pignoramento sub. 707). Le restanti aree urbane sono scoperte e parzialmente occupate da tettoie aperte sui lati come ricovero dei materiali.

E' ancora presente il muro che faceva parte dell'immobile di cui era stata presentata domanda di sanatoria (sub. 702) ma non accettata dagli organi preposti, e che quindi andrebbe demolito.

Per quanto riguarda tali aree urbane, ho ritenuto corretto fare una valutazione relativamente all'attività attualmente presente, all'ambito urbanistico in cui è inserito ed ai vincoli presenti, alle spese sostenute per la realizzazione della pavimentazione preceduta da scavo e massicciata e quindi considerare un importo pari a **150 € /mq .**

▪ f.6 mapp.2212 sub.702	area urbana	mq 954,00 x € 150	€ 143.100,00
▪ f.6 mapp.2212 sub.703	area urbana	mq 10.575,00 x € 150	€ 1.586.250,00
▪ f.6 mapp.2212 sub.704	area urbana	mq 180,00 x € 150	€ 27.000,00
▪ f.6 mapp.2212 sub.705	area urbana	mq 52,00 x € 150	€ 7.800,00

Per quanto riguarda i Terreni mi sono avvalsa della Tabella VAM relativa al territorio della provincia di Bergamo pubblicata sul sito dell'agenzia del Territorio, e della quotazione delle vendite dei terreni similari.

I terreni identificati al catasto Terreni al f.9 particella 6202 e particella 6204 sono terreni in cui sono state costruite abusivamente dei piccoli fabbricati utilizzati come depositi.

Per tali fabbricati sono state emesse Ordinanze di demolizione (Ordinanza di Demolizione n.95 e n.96 del 15.12.2012 opere abusive realizzate sui mapp. 6202 e 6204 denominate "area ricovero asini"). La proprietà non avendo ottemperato alle Ordinanze, ha dato origine alla determina di acquisizione gratuita al patrimonio del comune di opere abusive e relativa area di immissione in possesso del 03.05.2014, ed i seguenti mappali hanno subito le seguenti variazioni:

Pubblicazione ufficiale ad uso esclusivo personale - è vietata ogni ripubblicazione o riproduzione a scopo commerciale - Aut. Min. Giustizia PDG 21/07/2009

Firmato Da: FOTIA FRANCESCO Emesso Da: POSTECOM CA3 Serial#: 70338 - Firmato Da: BUSSINI AGATA MELANIA Emesso Da: ARUBAPEC S.P.A. NG CA 3 Serial#: 2ecccfba082c3598a23d0d0e2c1336db

- catasto terreni , **foglio 9, particella 6202**, soppresso per frazionamento HA ASSUNTO I NUOVI IDENTIFICATIVI mapp.9365 e mapp.9366

  - catasto Terreni foglio 9 particella **9365** determina per acquisizione gratuita al patrimonio del comune in data 03.05.2014 — per la quota 1/1 **Comune di Martinengo** **mq 2.510,00**

  - catasto Terreni foglio 9 particella **9366** — per la quota di ½ piena proprietà Bassani Angelo **mq 4.460,00**

- catasto terreni , **foglio 9, particella 6204** determina per acquisizione gratuita al patrimonio del comune in data 03.05.2014 — per la quota di 1/1 **Comune di Martinengo** **mq 1.130,00**

procedo alla stima dei Terreni

▪ f.9 mapp.9365	terreno	mq 2.510,00	
mq 2.510 x € 9,16			**mq 22.991,60**
▪ f.9 mapp.9366	terreno	mq 4.460,00	
mq 4.460,00x € 9,16			**mq 40.853,60**
▪ f.9 mapp.6204	terreno	mq 1.130,00	
mq 1.130,00 x € 9,16			**mq 10.350,80**

(N.B.: il valore al mq risulta dalla equivalenza del valore di € 6.000/pertica 1 pertica = mq 654,5)

VALORE IN BASE ALLE QUOTE di PROPRIETA' spettanti agli esecutati

	MAPPALE	VALORE	QUOTA [redacted]	Valore spettante
Via Pinetti	f.7 mapp.3095 sub.703	€ 16.000,00	10/45 N.D.	€ 3.555,55
	f.7 mapp.4649 sub.1	€ 16.000,00	1/3 Usufr.	€ 5.333,33
	f.7 mapp.4649 sub.2	€ 16.000,00	1/3 Usufr.	€ 5.333,33
	f.7 mapp.4649 sub.3	€ 16.000,00	1/1 propr.	€ 16.000,00
Via Trieste	f.7 mapp. 7690 sub.719	12.360,00	1/1 propr.	€ 12.360,00
	TOTALE RELATIVO ALLE QUOTE del sig. [redacted]			€ 45.582,20
Via Trento	f.6 mapp.2212 sub.702	€ 143.100,00	1/1 propr.	€ 143.100,00
	f.6 mapp.2212 sub.703	€ 1.586.250,00	1/4 propr.	€ 396.562,50
	f.6 mapp.2212 sub.704	€ 27.000,00	1/4 propr.	€ 6.750,00
	f.6 mapp.2212 sub.705	€ 7.800,00	1/4 propr.	€ 1.950,00
	TOTALE RELATIVO ALLE QUOTE del sig. [redacted]			€ 548.362,50

Pubblicazione ufficiale ad uso esclusivo personale - è vietata ogni ripubblicazione o riproduzione a scopo commerciale - Aut. Min. Giustizia PDG 21/07/2009

Firmato Da: FOTIA FRANCESCO Emesso Da: POSTECOM CA3 Serial#: 70338 - Firmato Da: BUSSINI AGATA MELANIA Emesso Da: ARUBAPEC S.P.A. NG CA 3 Serial#: 2ecodfba082c3598a23d0d0e2c1336db

Terreni	f.9 mapp. 9365 (ex 6202)	€ 22.991,60	1/1 Propr. Comune di Martinengo	
	f.9 mapp. 9366 (ex 6202)	€ 40.853,60	1/2 propr.	€ 20.426,80
	f.9 mapp. 6204	€ 10.350,80	1/1 Propr. Comune di Martinengo	
	TOTALE RELATIVO ALLE QUOTE del sig. [redacted]			€ 20.426,80

RIEPILOGO

	TOTALE
[redacted]	€ 568.789,30
Totale	€ 568.789,30

DAL TOTALE E' ESCLUSO IL VALORE DEI MAPP. 9365 (€ 22.991,60) E 6204 (€ 10.350,00) IN QUANTO DI PROPRIETA' DEL COMUNE DI MARTINENGO A SEGUITO DI DETERMINA PER ACQUISIZIONE GRATUITA AL PATRIMONIO DEL COMUNE IN DATA 03.05.2014.

10 Formazione di lotti

Vista la conformazione dei beni pignorati, si procede alla formazione di 3 lotti distinti.

LOTTO 1

IMMOBILI SITI NEL COMUNE di MARTINENGO – VIA PINETTI /via TRIESTE

	MAPPALE	VALORE	QUOTA [redacted]	Valore spettante
Via Pinetti	f.7 mapp.3095 sub.703	€ 16.000,00	10/45 N.D.	€ 3.555,55
	f.7 mapp.4649 sub.1	€ 16.000,00	1/3 Usufr.	€ 5.333,33
	f.7 mapp.4649 sub.2	€ 16.000,00	1/3 Usufr.	€ 5.333,33
	f.7 mapp.4649 sub.3	€ 16.000,00	1/1 propr.	€ 16.000,00
Via Trieste	f.7 mapp. 7690 sub.719	12.360,00	1/1 propr.	€ 12.360,00
	TOTALE RELATIVO ALLE QUOTE del sig. [redacted]			€ 45.582,20

LOTTO 1 valore totale immobili

TOTALE RELATIVO ALLE QUOTE SPETTANTI

al sig. [redacted] = € 45.582,20

Pubblicazione ufficiale ad uso esclusivo personale - è vietata ogni ripubblicazione o riproduzione a scopo commerciale - Aut. Min. Giustizia PDG 21/07/2009

Firmato Da: FOTIA FRANCESCO Emesso Da: POSTECOM CA3 Serial#: 70338 - Firmato Da: BUSSINI AGATA MELANIA Emesso Da: ARUBAPEC S.P.A. NG CA 3 Serial#: 2ecc0fba082c3598a23d0d0e2c1336db

LOTTO 2

IMMOBILI SITI NEL COMUNE di MARTINENGO – via TRENTO

Via Trento	f.6 mapp.2212 sub.702	€ 143.100,00	1/1 propr.	€ 143.100,00
	f.6 mapp.2212 sub.703	€ 1.586.250,00	1/4 propr.	€ 396.562,50
	f.6 mapp.2212 sub.704	€ 27.000,00	1/4 propr.	€ 6.750,00
	f.6 mapp.2212 sub.705	€ 7.800,00	1/4 propr.	€ 1.950,00
	TOTALE RELATIVO ALLE QUOTE del sig. [redacted]			€ 548.362,50

TOTALE RELATIVO ALLE QUOTE SPETTANTI

al sig. [redacted] **= € 548.362,50**

LOTTO 3

TERRENI SITI NEL COMUNE di MARTINENGO – via TRENTO

Terreni	f.9 mapp. 9365 (ex 6202)	€ 22.991,60	1/1 Propr. Comune di Martinengo	
	f.9 mapp. 9366 (ex 6202)	€ 40.853,60	1/2 propr.	€ 20.426,80
	f.9 mapp. 6204	€ 10.350,80	1/1 Propr. Comune di Martinengo	
	TOTALE RELATIVO ALLE QUOTE del sig. [redacted]			€ 20.426,80

DAL TOTALE E' ESCLUSO IL VALORE DEI MAPP. 9365 E 6204 IN QUANTO DI PROPRIETA' DEL COMUNE DI MARTINENGO A SEGUITO DI DETERMINA PER ACQUISIZIONE GRATUITA AL PATRIMONIO DEL COMUNE IN DATA 03.05.2014.

TOTALE RELATIVO ALLE QUOTE SPETTANTI

al sig. [redacted] **= € 20.426,80**

---

11 Accertamento comoda divisibilità dei beni

Gli immobili sono comodamente individuabili e divisibili.

12 Accertamento stato di possesso del bene

I beni (autorimesse) situati nel comune di Martinengo in via Pinetti/Trieste sono utilizzati dagli intestatari/comproprietari e sono di pertinenza alla piccola palazzina plurifamiliare.

I beni (aree urbane) situati nel Comune di Martinengo in via Trento,23, sono utilizzate dalla [redacted] per lo svolgimento della propria attività.

Il terreno identificato al f.9 mapp. 9366 (ex 6202) al momento del sopralluogo (16.01.2015) risultava incolto.

Pubblicazione ufficiale ad uso esclusivo personale - è vietata ogni ripubblicazione o riproduzione a scopo commerciale - Aut. Min. Giustizia PDG 21/07/2009

Firmato Da: FOTIA FRANCESCO Emesso Da: POSTECOM CA3 Serial#: 70338 - Firmato Da: BUSSINI AGATA MELANIA Emesso Da: ARUBAPEC S.P.A. NG CA 3 Serial#: 2eccdfba082c3598a23d0d0e2c1336db

I terreni identificati al f.9 mapp. 9365 (ex 6202) e mapp. 6204 sono diventati di proprietà del Comune di Martinengo a seguito di determina per acquisizione gratuita al patrimonio del comune in data 03.05.2014.

13 Accertamento se i beni pignorati siano oggetto di procedura di espropriativa per pubblica utilità

Dagli accertamenti effettuati presso il Comune di Martinengo, non ci sono procedure di esproprio per pubblica utilità, ad eccezione di quanto accaduto per i terreni f.9 mapp. 9365 (ex 6202), f.9 mapp. 9366 (ex 6202) e f.9 mapp. 6204 di cui si è già largamente trattato precedentemente.

14 Planimetrie dell'immobile e documentazione fotografica (Allegato 5)

Si allega quanto richiesto

15 Nota di voltura catastale

In caso di vendita immobiliare, la sottoscritta si impegna a presentare voltura catastale.

16 Deposito di separata e succinta descrizione del lotto, ovvero dei lotti formati, con indicazione dello stato di occupazione da parte dell'esecutato o di terzi, con il prezzo di stima loro attribuito, nella quale sarà indicata tra l'altro anche il contesto in cui gli stessi sono ubicati, secondo lo schema consueto per la pubblicazione dei bandi di vendita immobiliare.

Si allega quanto richiesto.

Treviglio,li 30.03.2015

In fede
Arch. Bussini Agata Melania

ELENCO ALLEGATI

- Allegato 1 : Documentazione urbanistica (Estratti mappa e PRG)
- Allegato 1a : Certificato di destinazione urbanistica
- Allegato 2 : Visura catastale e schede catastali
- Allegato 3 : Ispezioni ipotecarie e atti di pignoramento
- Allegato 4 : Determina per acquisizione gratuita al patrimonio del Comune
- Allegato 5 : Documentazione fotografica.

Pubblicazione ufficiale ad uso esclusivo personale - è vietata ogni ripubblicazione o riproduzione a scopo commerciale - Aut. Min. Giustizia PDG 21/07/2009

Firmato Da: FOTIA FRANCESCO Emesso Da: POSTECOM CA3 Serial#: 70338 - Firmato Da: BUSSINI AGATA MELANIA Emesso Da: ARUBAPEC S.P.A. NG CA 3 Serial#: 2eccdfba082c3598a23d0d0e2c1336db

DICHIARAZIONE

La sottoscritta arch. Bussini Agata Melania dichiara di aver ottemperato:

- a spedire copia della perizia con posta ordinaria all'esecutato.
- al deposito telematico della perizia completa di tutti gli allegati , e si invita a farmi pervenire le eventuali note entro il 15° giorno antecedente la data dell'udienza
- al deposito telematico della perizia sintetica priva dei dati sensibili completa solo dell'allegato fotografico.

Treviglio,li 30.03.2015

In fede

Arch. Agata Melania Bussini

Firmato Da: FOTIA FRANCESCO Emesso Da: POSTECOM CA3 Serial#: 70338 - Firmato Da: BUSSINI AGATA MELANIA Emesso Da: ARUBAPEC S.P.A. NG CA 3 Serial#: 2eccdfba082c3598a23d0d0e2c1336db

Pubblicazione ufficiale ad uso esclusivo personale - è vietata ogni ripubblicazione o riproduzione a scopo commerciale - Aut. Min. Giustizia PDG 21/07/2009

ALLEGATO 1

Pubblicazione ufficiale ad uso esclusivo personale - è vietata ogni ripubblicazione o riproduzione a scopo commerciale - Aut. Min. Giustizia PDG 21/07/2009

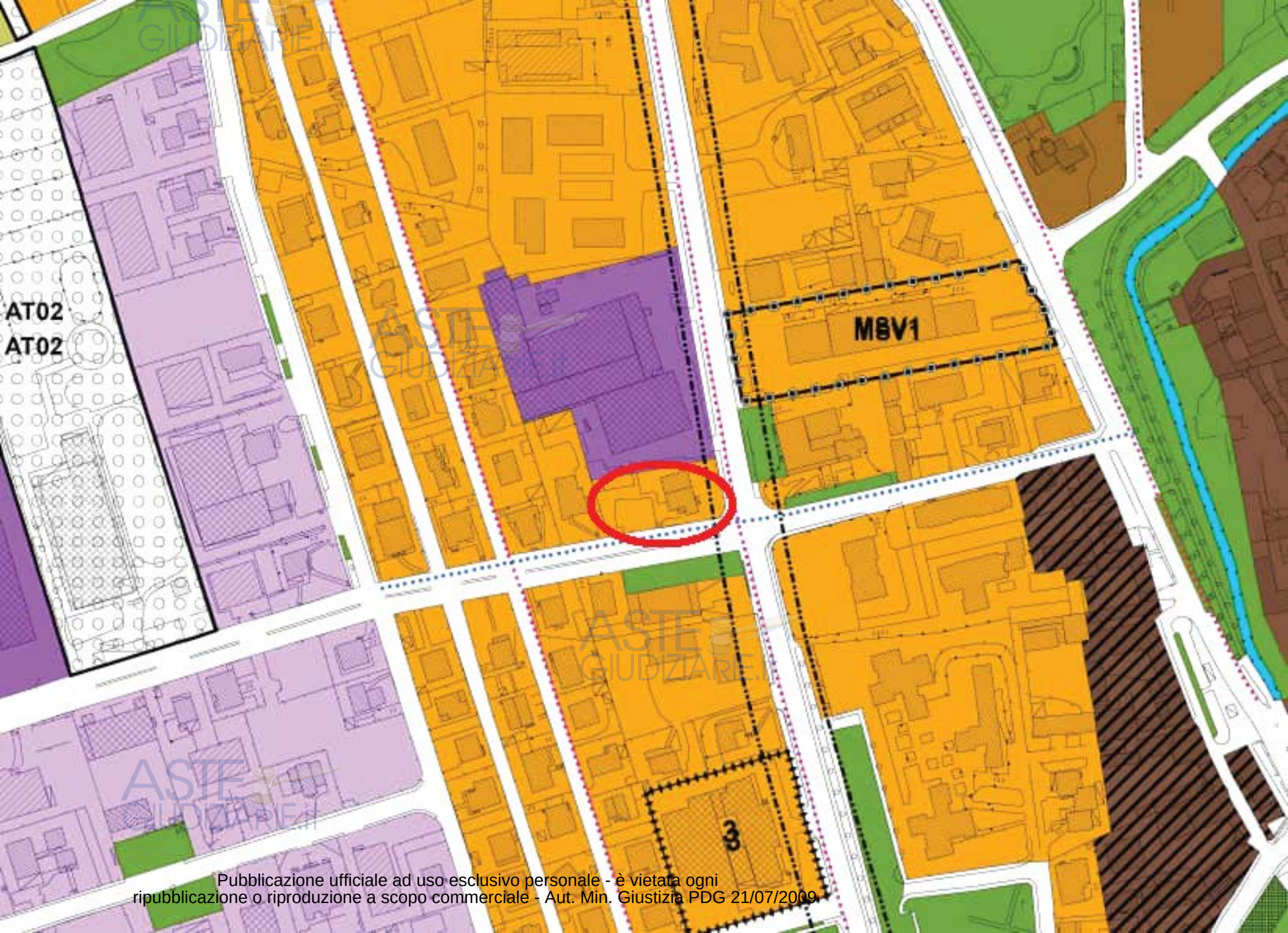

Pubblicazione ufficiale ad uso esclusivo personale - è vietata ogni ripubblicazione o riproduzione a scopo commerciale - Aut. Min. Giustizia PDG 21/07/2009

Ambiti esistenti da valorizzare

AR1 - Ambiti prevelentemente residenziali

AR2 - Ambiti di riqualificazione funzionale

TPR - Ambiti prevalentemente produttivi da mantenere e riqualificare

TPC - Ambiti prevalentemente commerciali da mantenere e riqualificare

Ambiti disciplinati dal Parco regionale del Serio

Zona di riqualificazione ambientale (Art. 17)

Zona agricola (Art. 18)

Zona di trasformazione migliorativa (Art. 22)

Zona destinata alla fruizione ricreativa (Art. 23)

Zona degradata da recuperare (Art. 24)

Limite di fascia fluviale di tutela naturalistica del fiume Serio (Art. 29)

AF — Alveo fluviale (Art. 29)

* — Impianti di lavorazione inerti (Art. 44)

Ambiti di variante

Beni isolati di valore storico artistico ed ambientale (Art. 27 all. A)

Categoria C: elementi di valore storico-architettonico

Spazi del rispetto

Spazio di rispetto cimiteriale vigente

Spazio di rispetto stradale

Corridoio di tutela infrastrutturale linea tranmviaria di previsione

Corridoio di tutela infrastrutturale SP 591
Art. 81 comma 2a NdA del Ptcp

Ambiti di valorizzazione, riqualificazione e/o progettazione paesistica
Art. 66 NdA del Ptcp

Per gli spazi di rispetto dei corsi d'acqua, dei fontanili e di tutela dei pozzi, si rimanda allo studio geologico, idrogeologico e sismico, [illegible] regolamento di polizia idraulica ai sensi [illegible]

ASTE GIUDIZIARIE.it

Pubblicazione ufficiale ad uso esclusivo personale - è vietata ogni ripubblicazione o riproduzione a scopo commerciale - Aut. Min. Giustizia PDG 21/07/2009

to regolamento spetta alla Commissione del paesaggio esprimersi sull'applicazione di cartelli, targhe e iscrizioni;

g) è vietata la realizzazione di balconi in aggetto verso la pubblica via.

h) interventi in deroga potranno essere ammessi solo in base agli strumenti ex art. 7 delle presenti Disposizioni attuative e debbono ottenere parere favorevole e vincolante della Commissione del paesaggio.

Art. 23 VP – Ambiti prevalentemente residenziali di interesse storico con verde privato di pregio

Gli ambiti prevalentemente residenziali con verde privato di pregio (VP) comprendono gli edifici o complessi isolati, di rilievo per i caratteri dell'impianto tipologico e per l'importanza del bene storico – architettonico, inseriti in grandi giardini privati, di cui si persegue la valorizzazione e salvaguardia mediante il mantenimento e la riqualificazione degli immobili e del verde.

Intervenibilità edilizia

Sono ammessi interventi di cui alle lett. a), b), c), d) dell'art. 27 della Lr. 12/2005 smi.

Eventuali ampliamenti, derivati da stilemi architettonici compatibili con la preesistenza, possono essere concessi nella misura massima del 20% del volume esistente, al lordo d'eventuali incrementi già goduti o di condoni edilizi; maggiori incrementi volumetrici possono aver luogo solo perseguendo gli strumenti ex art. 7 delle presenti Disposizioni attuative.

Destinazione d'uso:

Funzione principale	R
Funzioni non ammesse	I, A, AS, T, C, AG, tutte le attività risultanti incompatibili col carattere prevalentemente residenziale dell'ambito

Disposizioni particolari

a) Le attrezzature sportive quali piscine, campi da tennis, campi da bocce, ecc. oppure le costruzioni accessorie quali pergolati, gazebi, edicole nonché i percorsi pavimentati dovranno inserirsi armonicamente senza abbattere alberature storiche né apportare modifiche sostanziali all'impianto del verde: la Commissione del paesaggio, nel valutare il progetto di riqualificazione, giudica il grado di conservazione dei caratteri formali e degli elementi stilistico – decorativi degli edifici riconosciuti come testimonianza storica;

b) mediante l'utilizzo degli strumenti di cui all'art. 7 delle presenti Diposizioni, l'area identificata col n. 2 nella tavola 8 "*Carta della conformazione del regime dei suoli*" usufruisce d'una quota volumetrica aggiuntiva una tantum di 1.000 m3 per l'inserimento d'un nuovo edificio, staccato da quello principale, a cui riferirsi nella scelta del linguaggio architettonico.

Titolo II
Ambiti esistenti da valorizzare

Art. 24 AR1 – Ambiti prevalentemente residenziali

Gli ambiti prevalentemente residenziali (AR1) comprendono le porzioni di territorio caratterizzate da insediamenti di tipo prevalentemente residenziale plurifamiliare, sature o di completamento.

Intervenibilità edilizia

Sono ammessi interventi di cui alle lett. a), b), c), d), e), f) dell'art. 27 della Lr. 12/2005 smi.

Destinazione d'uso:

Funzione principale	R

Pubblicazione ufficiale ad uso esclusivo personale - è vietata ogni ripubblicazione o riproduzione a scopo commerciale - Aut. Min. Giustizia PDG 21/07/2009

Funzioni non ammesse	I, A, AG, tutte le attività risultanti incompatibili col carattere prevalentemente residenziale dell'ambito, le funzioni complementari oltre il 40% della Slp

Indici edificatori

Indice fondiario	If = 1,50 m3/m2
Altezza	H = m 10,50
Rapporto di copertura	Rc = 40%

Disposizioni particolari:

a) Qualora l'estensione dei relativi lotti d'intervento abbia dimensionamento superiore a m2 3.000 è prescritto l'obbligatorio ricorso al titolo edilizio convenzionato recante, tra l'altro, l'impegno del soggetto attuatore ad assicurare il reperimento di idonee dotazioni di servizi;
b) in caso di completa trasformazione dell'ambito identificato col n. **3** nella tavola 8 "*Carta della conformazione del regime dei suoli*", è fatto obbligo d'utilizzare il Permesso di costruire convenzionato;
c) il recupero dell'eventuale volume esistente, che ecceda l'indice fondiario di riferimento, dovrà sottostare agli strumenti di cui agli artt. 7 e 14 delle presenti Disposizioni attuative;
d) la Commissione del paesaggio, nel valutare il progetto di riqualificazione, giudica il grado di conservazione dei caratteri formali e degli elementi stilistico – decorativi degli edifici riconosciuti come testimonianza storica.
e) nell'ambito identificato con il numero **5** nella tav.la 8 del Piano delle regole "Carta della conformazione del regime dei suoli" è fatto obbligo l'utilizzo del permesso di costruire convenzionato;
f) nell'ambito identificato con il numero **6** nella tav.la 8 del Piano delle regole "Carta della conformazione del regime dei suoli" è fatto obbligo l'utilizzo del permesso di costruire convenzionato.

Art. 25 AR2 – Ambiti di riqualificazione funzionale

Gli ambiti di riqualificazione funzionale (AR2) rappresentano quelle porzioni di territorio comunale interessate dalla compresenza di funzioni residenziali e industriali/artigianali, anche a livello d'isolato, per le quali il Pgt prevede la riqualificazione delle funzioni produttive in atto verso un assetto edilizio e/o nei confronti di attività più adeguate al contesto tramite funzioni residenziali, commerciali, direzionali e di servizio, artigianali di servizio compatibili.

Intervenibilità edilizia

Sono ammessi interventi di cui alle lett. a), b), c), d), e), f) dell'art. 27 della Lr. 12/2005 smi.

Destinazione d'uso:

Funzione principale	R, AS, T, C
Funzioni non ammesse	I, AG, tutte le attività risultanti incompatibili col carattere prevalentemente residenziale dell'ambito, le funzioni complementari oltre il 40% della Slp

Indici edificatori

Indice fondiario	If = 1,50 m3/m2; per interventi comportanti la riconversione a destinazione residenziale e/o complementare alla residenza come definito dell'art. 9 tale indice puo essere incrementato di un ulteriore 0,50 m3/m2
Altezza	H = m 10,50
Rapporto di copertura	Rc = 40%

Per destinazioni diverse dalla residenza la s.l.p. massima realizzabile deve essere computata dividendo la volumetria disponibile per un'altezza virtuale di 3 m

Pubblicazione ufficiale ad uso esclusivo personale - è vietata ogni ripubblicazione o riproduzione a scopo commerciale - Aut. Min. Giustizia PDG 21/07/2009

ALLEGATO 2

Pubblicazione ufficiale ad uso esclusivo personale - è vietata ogni ripubblicazione o riproduzione a scopo commerciale - Aut. Min. Giustizia PDG 21/07/2009

Pubblicazione ufficiale ad uso esclusivo personale - è vietata ogni ripubblicazione o riproduzione a scopo commerciale - Aut. Min. Giustizia PDG 21/07/2009

Agenzia Entrate

Ufficio Provinciale di Bergamo - Territorio
Servizi Catastali

Data: 02/09/2015 - Ora: 11.11.54 Segue

Visura storica per immobile

Visura n.: T87021 Pag: 1

Situazione degli atti informatizzati dall'impianto meccanografico al 02/09/2015

Dati della richiesta	**Comune di MARTINENGO (Codice: E987)**
	Provincia di BERGAMO
Catasto Fabbricati	**Foglio: 7 Particella: 3095 Sub.: 4**

INTESTATI

1	[redacted]

Unità immobiliare dal 23/12/1999

N.	DATI IDENTIFICATIVI				DATI DI CLASSAMENTO							DATI DERIVANTI DA
	Sezione Urbana	Foglio	Particella	Sub	Zona Cens.	Micro Zona	Categoria	Classe	Consistenza		Rendita	
1		7	3095	4			A/2	1	5 vani		Euro 413,17 L. 800.000	CLASSAMENTO del 23/12/1999 n. DU3004.1/1999 in atti dal 23/12/1999 CLASSAMENTO ART. 1 4, COMMA 13 LEGGE 449/97

Notifica	-	Partita	715	Mod.58	-
Annotazioni	da verificare				

Situazione dell'unità immobiliare dal 09/06/1984

N.	DATI IDENTIFICATIVI				DATI DI CLASSAMENTO							DATI DERIVANTI DA
	Sezione Urbana	Foglio	Particella	Sub	Zona Cens.	Micro Zona	Categoria	Classe	Consistenza		Rendita	
1		7	3095	4								FUSIONE del 09/06/1984 n. 13072/1984 in atti dal 15/05/1990

Notifica	-	Partita	715	Mod.58	-
Annotazioni	da verificare				

Situazione degli intestati dal 24/03/2009

N.	DATI ANAGRAFICI	CODICE FISCALE	DIRITTI E ONERI REALI
1	[redacted]		
DATI DERIVANTI DA	ISTRUMENTO (ATTO PUBBLICO) del 24/03/2009 Nota presentata con Modello Unico n. 8898.1/2009 in atti dal 31/03/2009 Repertorio n.: 77949 Rogante: LUOSI ELIO Sede: [illegible]		

* Codice Fiscale [illegible]

Pubblicazione ufficiale ad uso esclusivo personale - è vietata ogni ripubblicazione o riproduzione a scopo commerciale - Aut. Min. Giustizia PDG 21/07/2009

Visura storica per immobile

Situazione degli atti informatizzati dall'impianto meccanografico al 02/09/2015

Situazione degli intestati dal 12/06/2008

N.	DATI ANAGRAFICI	CODICE FISCALE	DIRITTI E ONERI REALI
1	[redacted]	[redacted]	(1) Proprieta' per 2/3 in regime di separazione dei beni fino al 24/03/2009
DATI DERIVANTI DA	ISTRUMENTO (ATTO PUBBLICO) dal 12/06/2008 Nota presentata con Modello Unico n. 22563.1/2008 in atti dal 16/06/2008 Repertorio n.: 74955 Rogante: LUOSI ELIO Sede: CARAVAGGIO Registrazione: Sede: COMPRAVENDITA		

Situazione degli intestati dal 06/06/2000

N.	DATI ANAGRAFICI	CODICE FISCALE	DIRITTI E ONERI REALI
1	[redacted]	[redacted]	(8) Usufrutto per 5/15
2	[redacted]	[redacted]	(2) Nuda proprieta' per 5/15 in regime di separazione dei beni fino al 24/03/2009
3	[redacted]	[redacted]	(1) Proprieta' per 8/15 in regime di separazione dei beni fino al 12/06/2008
4	[redacted]	[redacted]	(1) Proprieta' per 2/15 fino al 12/06/2008
DATI DERIVANTI DA	ISTRUMENTO (ATTO PUBBLICO) dal 06/06/2000 Volume n. 7847.1/2000 in atti dal 03/04/2008 (protocollo n. BG0114205) Repertorio n.: 32407 Rogante: ELIO LUOSI Sede: CARAVAGGIO Registrazione: UR. Sede: BERGAMO Volume: 2 n: 800 del 23/06/2000 VENDITA		

Situazione degli intestati dal 08/11/1999

N.	DATI ANAGRAFICI	CODICE FISCALE	DIRITTI E ONERI REALI
1	[redacted]	[redacted]	(1) Proprieta' per 5/15 fino al 06/06/2000
2	[redacted]	[redacted]	(1) Proprieta' per 2/15 fino al 06/06/2000
3	[redacted]	[redacted]	(1) Proprieta' per 2/15 fino al 06/06/2000
4	[redacted]	[redacted]	(1) Proprieta' per 2/15 fino al 06/06/2000
5	[redacted]	[redacted]*	(1) Proprieta' per 2/15 fino al 06/06/2000
6	[redacted]	[redacted]	(1) Proprieta' per 2/15 fino al 06/06/2000
DATI DERIVANTI DA	DENUNZIA (NEI PASSAGGI PER CAUSA DI MORTE) dal 08/11/1999 n. 84391.2000 in atti dal 17/01/2002 (protocollo n. 15315) Registrazione: UR. Sede: ROMANO DI LOMBARDIA Volume: 1 n: 129 del 08/05/2000 SUCCESSIONE INTESTATA		

Situazione degli intestati dal 09/06/1984

N.	DATI ANAGRAFICI	CODICE FISCALE	DIRITTI E ONERI REALI
1	[redacted]	[redacted]	(1) Proprieta' per 1000/1000 fino al 08/11/1999
DATI DERIVANTI DA	FUSIONE dal 09/06/1984 n. 13072/1984 in atti dal 15/05/1990 Registrazione:		

Per ulteriori variazioni richiedere le visure storiche dei seguenti immobili soppressi, originari del precedente:
- foglio 7 particella 3095 subalterno 1
- foglio 7 particella 3095 subalterno 2

Unità immobiliari n. 1 Tributi erariali: Euro 0,90

* Codice Fiscale validato in Anagrafe Tributaria

Pubblicazione ufficiale ad uso esclusivo personale - è vietata ogni ripubblicazione o riproduzione a scopo commerciale - Aut. Min. Giustizia PDG 21/07/2009

Visura storica per immobile

Situazione degli atti informatizzati dall'impianto meccanografico al 02/09/2015

Visura telematica

ASTE GIUDIZIARIE.it

ASTE GIUDIZIARIE.it

ASTE GIUDIZIARIE.it

Pubblicazione ufficiale ad uso esclusivo personale - è vietata ogni ripubblicazione o riproduzione a scopo commerciale - Aut. Min. Giustizia PDG 21/07/2009

* Codice Fiscale Validato da Anagrafe Tributaria

Agenzia Entrate

Ufficio Provinciale di Bergamo - Territorio
Servizi Catastali

Visura storica per immobile

Data: 02/09/2015 - Ora: 11.12.40 Segue

Visura n.: T87419 Pag: 1

Situazione degli atti informatizzati dall'impianto meccanografico al 02/09/2015

Dati della richiesta	**Comune di MARTINENGO (Codice: E987)**
	Provincia di BERGAMO
Catasto Fabbricati	**Foglio: 7 Particella: 3095 Sub.: 701**

INTESTATO

1	[redacted]	[redacted]	(1) Proprieta' per 1000/1000

Unità immobiliare dal 10/08/2011

N.	DATI IDENTIFICATIVI				DATI DI CLASSAMENTO							DATI DERIVANTI DA
	Sezione Urbana	Foglio	Particella	Sub	Zona Cens.	Micro Zona	Categoria	Classe	Consistenza		Rendita	
1		7	3095	701			A/2	2	6 vani		Euro 785,01	VARIAZIONE TOPONOMASTICA dal 10/08/2011 n. 217977.1/2011 in atti dal 10/08/2011 (protocollo n. BG0442907) VARIAZIONE DI TOPONOMASTICA RICHIESTA DAL COMUNE

Indirizzo	VIA AN. E AG. PINETTI n. 28 piano: S1-T-1;				
Notifica -		Partita	-	Mod.58	715
Annotazioni	Classamento e rendita validati (D.M. 701/94)				

Situazione dell'unità immobiliare dal 30/12/1996

N.	DATI IDENTIFICATIVI				DATI DI CLASSAMENTO							DATI DERIVANTI DA
	Sezione Urbana	Foglio	Particella	Sub	Zona Cens.	Micro Zona	Categoria	Classe	Consistenza		Rendita	
1		7	3095	701			A/2	2	6 vani		Euro 785,01 L. 1.520.000	SCRITTURA PRIVATA dal 30/12/1996 n. 3736.1/1997 in atti dal 28/02/2000

Indirizzo	, VIA AGOSTINO ED ANGELO PINETTI n. 28 piano: S1-T-1;				
Notifica -		Partita	1002421	Mod.58	715
Annotazioni	classamento proposto e validato (D.M. 701/94); passaggi intermedi da esaminare				

ASTE GIUDIZIARIE.it

Pubblicazione ufficiale ad uso esclusivo personale - è vietata ogni ripubblicazione o riproduzione a scopo commerciale - Aut. Min. Giustizia PDG 21/07/2009

* Codice Fiscale validato all'Anagrafe Tributaria

Visura storica per immobile

Situazione degli atti informatizzati dall'impianto meccanografico al 02/09/2015

Situazione dell'unità immobiliare dal 10/12/1996

N.	DATI IDENTIFICATIVI				DATI DI CLASSAMENTO							DATI DERIVANTI DA
	Sezione Urbana	Foglio	Particella	Sub	Zona Cens.	Micro Zona	Categoria	Classe	Consistenza		Rendita	
1		7	3095	701			A/2	2	8 vani		L. 1.520.000	VARIAZIONE del 10/12/1996 n. F00500.1/1996 in atti dal 10/12/1996 DIVISIONE DIVERSA DISTRIBUZIONE DEGLI SPAZI INTERNI
Indirizzo	, VIA PINETI IAGOSTINO n. 28 piano: S1-T-1;											
Notifica -					Partita	1001512		Mod.58	715			
Annotazioni	classamento proposto e validato (D.M. 701/94)											

Situazione degli intestati dal 08/11/1999

N.	DATI ANAGRAFICI	CODICE FISCALE	DIRITTI E ONERI REALI
1	[redacted]	[redacted]	(1) Proprieta' per 1000/1000
DATI DERIVANTI DA	RICONGIUNGIMENTO DI USUFRUTTO del 08/11/1999 n. 14722.2/2000 in atti dal 29/06/2001 (protocollo n. 193676) Registrazione: Sede: IN MORTE DI BASSANI MARIO		

Situazione degli intestati dal 30/12/1996

N.	DATI ANAGRAFICI	CODICE FISCALE	DIRITTI E ONERI REALI
1	[redacted]	[redacted]	NUDA PROPRIETARIA PER 1000/1000 fino al 08/11/1999
2	INTESTAZIONE PARZIALE		fino al 08/11/1999
DATI DERIVANTI DA	SCRITTURA PRIVATA del 30/12/1996 Voltura n. 3736.1/1997 in atti dal 28/02/2000 Repertorio n.: 14377 Rogante: ELIO LUOSI Sede: CARAVAGGIO Registrazione: COMPRAVENDITA		

Situazione degli intestati dal 10/12/1996

N.	DATI ANAGRAFICI	CODICE FISCALE	DIRITTI E ONERI REALI
1	[redacted]	[redacted]	(1) Proprieta' fino al 30/12/1996
2	[redacted]	[redacted]	(8) Usufrutto fino al 30/12/1996
DATI DERIVANTI DA	VARIAZIONE del 10/12/1996 n. F00500.1/1996 in atti dal 10/12/1996 Registrazione: DIVISIONE DIVERSA DISTRIBUZIONE DEGLI SPAZI INTERNI		

Situazione dell'unità immobiliare che ha originato il precedente dal 09/06/1984

N.	DATI IDENTIFICATIVI				DATI DI CLASSAMENTO							DATI DERIVANTI DA
	Sezione Urbana	Foglio	Particella	Sub	Zona Cens.	Micro Zona	Categoria	Classe	Consistenza		Rendita	
1		7	3095	5								FUSIONE del 09/06/1984 n. 13072/1984 in atti dal 15/05/1990
Notifica -					Partita	715		Mod.58	-			
Annotazioni	da verificare											

* Codice Fiscale validato all'Anagrafe Tributaria

Pubblicazione ufficiale ad uso esclusivo personale - è vietata ogni ripubblicazione o riproduzione a scopo commerciale - Aut. Min. Giustizia PDG 21/07/2009

Visura storica per immobile

Situazione degli atti informatizzati dall'impianto meccanografico al 02/09/2015

Situazione degli intestati dal 08/11/1984

N.	DATI ANAGRAFICI	CODICE FISCALE	DIRITTI E ONERI REALI
1	[redacted]	[redacted]	(1) Proprieta' fino al 10/12/1996
2	[redacted]	[redacted]	(8) Usufrutto fino al 10/12/1996
DATI DERIVANTI DA	SCRITTURA PRIVATA da 08/11/1984 Volume n. 5111 del 1/1985 in atti dal 12/04/1996 Repertorio n.: 22907 Rogante: LUIGI LUCISI Sede: FONTANELLA Registrazione: AP Sede: ROMANO DI LOMBARDIA Volume: 11 n: 1391 dal 19/11/1984 VENDITA		

Situazione degli intestati dal 09/06/1984

N.	DATI ANAGRAFICI	CODICE FISCALE	DIRITTI E ONERI REALI
1	[redacted]	[redacted]	(1) Proprieta' per 1000/1000 fino al 08/11/1984
DATI DERIVANTI DA	FUSIONE dal 09/06/1984 n. 13072/1984 in atti dal 15/05/1990 Registrazione:		

Per ulteriori variazioni richiedere le visure storiche dei seguenti immobili soppressi, originari del precedente:
- foglio 7 particella 3095 subalterno 1
- foglio 7 particella 3095 subalterno 2

Unità immobiliari n. 1 Tributi erariali: Euro 0,90

Visura telematica

ASTE GIUDIZIARIE.it

Pubblicazione ufficiale ad uso esclusivo personale - è vietata ogni ripubblicazione o riproduzione a scopo commerciale - Aut. Min. Giustizia PDG 21/07/2009

* Codice Fiscale validato in Anagrafe Tributaria

Visura storica per immobile

Situazione degli atti informatizzati dall'impianto meccanografico al 02/09/2015

Dati della richiesta	**Comune di MARTINENGO (Codice: E987)**
	Provincia di BERGAMO
Catasto Fabbricati	**Foglio: 7 Particella: 3095 Sub.: 702**

INTESTATO

1	[redacted]	[redacted]	(1) Proprieta' per 1000/1000

Unità immobiliare dal 10/08/2011

N.	DATI IDENTIFICATIVI				DATI DI CLASSAMENTO							DATI DERIVANTI DA
	Sezione Urbana	Foglio	Particella	Sub	Zona Cens.	Micro Zona	Categoria	Classe	Consistenza		Rendita	
1		7	3095	702			A/3	2	4 vani		Euro 278,89	VARIAZIONE TOPONOMASTICA dal 10/08/2011 n. 217978.1/2011 in atti dal 10/08/2011 (protocollo n. BG0442908) VARIAZIONE DI TOPONOMASTICA RICHIESTA DAL COMUNE
Indirizzo		VIA AN. E AG. PINETTI n. 28 piano: S1-T-2;										
Annotazioni		classamento e rendita non rettificati entro dodici mesi dalla data di iscrizione in atti della dichiarazione (D.M. 701/94)										

Situazione dell'unità immobiliare dal 13/11/2001

N.	DATI IDENTIFICATIVI				DATI DI CLASSAMENTO							DATI DERIVANTI DA
	Sezione Urbana	Foglio	Particella	Sub	Zona Cens.	Micro Zona	Categoria	Classe	Consistenza		Rendita	
1		7	3095	702			A/3	2	4 vani		Euro 278,89 L. 540.000	VARIAZIONE NEL CLASSAMENTO dal 13/11/2001 n. 13194.1/2001 in atti dal 13/11/2001 (protocollo n. 381419) VARIAZIONE DI CLASSAMENTO
Indirizzo		, VIA AGOSTINO ED ANGELO PINETTI n. 28 piano: S1-T-2;										
Annotazioni		classamento proposto con decorrenza i termini di cui all'art.1 comma 3 (D.M. 701/94)										

ASTE GIUDIZIARIE.it

Pubblicazione ufficiale ad uso esclusivo personale - è vietata ogni ripubblicazione o riproduzione a scopo commerciale - Aut. Min. Giustizia PDG 21/07/2009

Visura storica per immobile

Situazione degli atti informatizzati dall'impianto meccanografico al 02/09/2015

Situazione dell'unità immobiliare dal 30/12/1996

N.	DATI IDENTIFICATIVI				DATI DI CLASSAMENTO							DATI DERIVANTI DA
	Sezione Urbana	Foglio	Particella	Sub	Zona Cens.	Micro Zona	Categoria	Classe	Consistenza		Rendita	
1		7	3095	702			A/3	2	4 vani		L. 540.000	SCRITTURA PRIVATA del 30/12/1996 n. 3736.1/1997 in atti dal 28/02/2000
Indirizzo	, VIA PINETI IAGOSTINO n. 28 piano: S1-T-2;											
Notifica -					Partita	1002421		Mod.58	715			
Annotazioni	classamento proposto (D.M. 701/94); passaggi intermedi da esaminare											

Situazione dell'unità immobiliare dal 10/12/1996

N.	DATI IDENTIFICATIVI				DATI DI CLASSAMENTO							DATI DERIVANTI DA
	Sezione Urbana	Foglio	Particella	Sub	Zona Cens.	Micro Zona	Categoria	Classe	Consistenza		Rendita	
1		7	3095	702			A/3	2	4 vani		L. 540.000	VARIAZIONE del 10/12/1996 n. F00500.1/1996 in atti dal 10/12/1996 DIVISIONE DIVERSA DISTRIBUZIONE DEGLI SPAZI INTERNI
Indirizzo	, VIA PINETI IAGOSTINO n. 28 piano: S1-T-2;											
Notifica -					Partita	1001512		Mod.58	715			
Annotazioni	classamento proposto (D.M. 701/94)											

Situazione degli intestati dal 08/11/1999

N.	DATI ANAGRAFICI	CODICE FISCALE	DIRITTI E ONERI REALI
1	[redacted]	[redacted]	(1) Proprieta' per 1000/1000
DATI DERIVANTI DA	RICONGIUNGIMENTO DI USUFRUTTO del 08/11/1999 n. 14722.2/2000 in atti dal 29/06/2001 (protocollo n. 193676) Registrazione: Sede: IN MORTE DI BASSANI MARIO		

Situazione degli intestati dal 30/12/1996

N.	DATI ANAGRAFICI	CODICE FISCALE	DIRITTI E ONERI REALI
1	[redacted]	[redacted]	NUDA PROPRIETARIA PER 1000/1000 fino al 08/11/1999
2	INTESTAZIONE PARZIALE		fino al 08/11/1999
DATI DERIVANTI DA	SCRITTURA PRIVATA del 30/12/1996 Voltura n. 3736.1/1997 in atti dal 28/02/2000 Repertorio n.: 14377 Rogante: ELID LUOSI Sede: CARAVAGGIO Registrazione: COMPRAVENDITA		

Pubblicazione ufficiale ad uso esclusivo personale - è vietata ogni ripubblicazione o riproduzione a scopo commerciale - Aut. Min. Giustizia PDG 21/07/2009

Visura storica per immobile

Situazione degli atti informatizzati dall'impianto meccanografico al 02/09/2015

Situazione degli intestati dal 10/12/1996

N.	DATI ANAGRAFICI	CODICE FISCALE	DIRITTI E ONERI REALI
1	[redacted]	[redacted]	(1) Proprieta' fino al 30/12/1996
2	[redacted]	[redacted]	(8) Usufrutto fino al 30/12/1996
DATI DERIVANTI DA	VARIAZIONE del 10/12/1996 n. F00500.1/1996 in atti dal 10/12/1996 Registrazione: DIVISIONE DIVERSA DISTRIBUZIONE DEGLI SPAZI INTERNI		

Situazione dell'unità immobiliare che ha originato il precedente dal 09/06/1984

N.	DATI IDENTIFICATIVI				DATI DI CLASSAMENTO							DATI DERIVANTI DA
	Sezione Urbana	Foglio	Particella	Sub	Zona Cens.	Micro Zona	Categoria	Classe	Consistenza		Rendita	
1		7	3095	5								FUSIONE del 09/06/1984 n. 13072/1984 in atti dal 15/05/1990
Notifica -						Partita	715		Mod.58	-		
Annotazioni	da verificare											

Situazione degli intestati dal 08/11/1984

N.	DATI ANAGRAFICI	CODICE FISCALE	DIRITTI E ONERI REALI
1	[redacted]	[redacted]	(1) Proprieta' fino al 10/12/1996
2	[redacted]	[redacted]	(8) Usufrutto fino al 10/12/1996
DATI DERIVANTI DA	SCRITTURA PRIVATA del 08/11/1984 Volume n. 5111 1/1985 in atti dal 12/04/1996 Repertorio n.: 22907 Rogante: LUIGI LUCISI Sede: FONTANELLA Registrazione: A.P. Sede: ROMANO DI LOMBARDIA Volume: 11 n: 1391 del 19/11/1984 VENDITA		

Situazione degli intestati dal 09/06/1984

N.	DATI ANAGRAFICI	CODICE FISCALE	DIRITTI E ONERI REALI
1	[redacted]	[redacted]	(1) Proprieta' per 1000/1000 fino al 08/11/1984
DATI DERIVANTI DA	FUSIONE del 09/06/1984 n. 13072/1984 in atti dal 15/05/1990 Registrazione:		

Per ulteriori variazioni richiedere le visure storiche dei seguenti immobili soppressi, originari del precedente:

- foglio 7 particella 3095 subalterno 1
- foglio 7 particella 3095 subalterno 2

Unità immobiliari n. 1 Tributi erariali: Euro 0,90

Visura telematica

Pubblicazione ufficiale ad uso esclusivo personale - è vietata ogni ripubblicazione o riproduzione a scopo commerciale - Aut. Min. Giustizia PDG 21/07/2009

* Codice Fiscale validato in Anagrafe Tributaria

Agenzia Entrate

Ufficio Provinciale di Bergamo - Territorio
Servizi Catastali

Data: 02/09/2015 - Ora: 11.19.13 Segue

Visura n.: T91139 Pag: 1

Visura storica per immobile

Situazione degli atti informatizzati dall'impianto meccanografico al 02/09/2015

Dati della richiesta	**Comune di MARTINENGO (Codice: E987)**
	Provincia di BERGAMO
Catasto Fabbricati	**Foglio: 7 Particella: 3095 Sub.: 703**

INTESTATI

1	[redacted]	[redacted]	(8) Usufrutto per 1 0/45
2	[redacted]	[redacted]	(2) Nuda proprieta' per 1 0/45 in regime di separazione dei beni
3	[redacted]	[redacted]	(1) Proprieta' per 4/9 in regime di separazione dei beni
4	[redacted]	[redacted]	(1) Proprieta' per 1 5/45 in regime di separazione dei beni

Unità immobiliare dal 10/08/2011

N.	DATI IDENTIFICATIVI				DATI DI CLASSAMENTO							DATI DERIVANTI DA
	Sezione Urbana	Foglio	Particella	Sub	Zona Cens.	Micro Zona	Categoria	Classe	Consistenza		Rendita	
1		7	3095	703			C/6	2	23 m²		Euro 36,82	VARIAZIONE TOPONOMASTICA dal 10/08/2011 n. 217979.1/2011 in atti dal 10/08/2011 (protocollo n. BG0442909) VARIAZIONE DI TOPONOMASTICA RICHIESTA DAL COMUNE
Indirizzo	VIA A.N. E AG. PINETTI n. 28 piano: T;											
Annotazioni	classamento e rendita non rettificati entro dodici mesi dalla data di cessione in atti della dichiarazione (D.M. 701/94)											

Situazione dell'unità immobiliare dal 13/11/2001

N.	DATI IDENTIFICATIVI				DATI DI CLASSAMENTO							DATI DERIVANTI DA
	Sezione Urbana	Foglio	Particella	Sub	Zona Cens.	Micro Zona	Categoria	Classe	Consistenza		Rendita	
1		7	3095	703			C/6	2	23 m²		Euro 36,82 L. 71.300	VARIAZIONE NEL CLASSAMENTO dal 13/11/2001 n. 12423.1/2001 in atti dal 13/11/2001 (protocollo n. 381031) VARIAZIONE DI CLASSAMENTO
Indirizzo	, VIA AGOSTINO ED ANGELO PINETTI n. 28 piano: T;											
Annotazioni	classamento proposto con decorrenza i termini di cui all'art 1 comma 3 (D.M. 701/94)											

Pubblicazione ufficiale ad uso esclusivo personale - è vietata ogni ripubblicazione o riproduzione a scopo commerciale - Aut. Min. Giustizia PDG 21/07/2009

Visura storica per immobile

Situazione degli atti informatizzati dall'impianto meccanografico al 02/09/2015

Situazione dell'unità immobiliare dal 14/07/1999

N.	DATI IDENTIFICATIVI				DATI DI CLASSAMENTO							DATI DERIVANTI DA
	Sezione Urbana	Foglio	Particella	Sub	Zona Cens.	Micro Zona	Categoria	Classe	Consistenza		Rendita	
1		7	3095	703			C6	2	23 m²		L. 71.300	COSTITUZIONE dal 14/07/1999 n. D05312.1/1999 in atti dal 14/07/1999 UNITA' EDIFICIALE SU AREE DI CORTE AFFERENTI A
Indirizzo	, VIA PINETI II AGOSTINO n. 28 piano: T;											
Notifica -					Partita	1002234		Mod.58	-			
Annotazioni	classamento proposto (D.M. 701/94)											

Situazione degli intestati dal 12/06/2008

N.	DATI ANAGRAFICI	CODICE FISCALE	DIRITTI E ONERI REALI
1	[redacted]	[redacted]	(1) Proprieta' per 4/9 in regime di separazione dei beni
DATI DERIVANTI DA	ISTRUMENTO (ATTO PUBBLICO) dal 12/06/2008 Nota presentata con Modello Unico n. 22563.2/2008 in atti dal 16/06/2008 Repertorio n.: 74955 Rogante: LUOSI ELIO Sede: CARAVAGGIO Registrazione: Sede: COMPRAVENDITA		

Situazione degli intestati dal 06/06/2000

N.	DATI ANAGRAFICI	CODICE FISCALE	DIRITTI E ONERI REALI
1	[redacted]	[redacted]	(8) Usufrutto per 1/2
2	[redacted]	[redacted]	(2) Nuda proprieta' per 1/2 in regime di separazione dei beni
3	[redacted]	[redacted]	(1) Proprieta' per 1/2 in regime di separazione dei beni
4	[redacted]	[redacted]	(1) Proprieta' per 1/2 in regime di separazione dei beni fino al 12/06/2008
5	[redacted]	[redacted]	(1) Proprieta' per 4/8 fino al 12/06/2008
DATI DERIVANTI DA	ISTRUMENTO (ATTO PUBBLICO) dal 06/06/2000 Volturan. 7847.2/2000 in atti dal 03/04/2008 (protocollo n. BG0114205) Repertorio n.: 32407 Rogante: ELIO LUOSI Sede: CARAVAGGIO Registrazione: UR. Sede: BERGAMO Volume: 2 n: 800 dal 23/06/2000 VENDITA		

Situazione degli intestati dal 08/11/1999

N.	DATI ANAGRAFICI	CODICE FISCALE	DIRITTI E ONERI REALI
1	[redacted]	[redacted]	(1) Proprieta' per 1/2 fino al 06/06/2000
2	[redacted]	[redacted]	(1) Proprieta' per 4/8 fino al 06/06/2000
3	[redacted]	[redacted]	(1) Proprieta' per 4/8 fino al 06/06/2000
4	[redacted]	[redacted]	(1) Proprieta' per 4/8 fino al 06/06/2000
5	[redacted]	[redacted]*	(1) Proprieta' per 4/8 fino al 06/06/2000
6	[redacted]	[redacted]	(1) Proprieta' per 4/8 fino al 06/06/2000
7	[redacted]	[redacted]	(1) Proprieta' per 1/2 fino al 06/06/2000

*Codice Fiscale validato in Anagrafe Tributaria

Pubblicazione ufficiale ad uso esclusivo personale - è vietata ogni ripubblicazione o riproduzione a scopo commerciale - Aut. Min. Giustizia PDG 21/07/2009

Visura storica per immobile

Situazione degli atti informatizzati dall'impianto meccanografico al 02/09/2015

DATI DERIVANTI DA	RICONGIUNGIMENTO DI USUFRUTTO del 08/11/1999 n. 167221/2000 in atti dal 29/06/2001 (protocollo n. 193676) Registrazione: Sede: IN MORTE DI BASSANI MARIO

Situazione degli intestati dal 14/07/1999

N.	DATI ANAGRAFICI	CODICE FISCALE	DIRITTI E ONERI REALI
1	[redacted]	[redacted]	Usufruttuario parziale per 333/1000 fino al 08/11/1999
2	[redacted]	[redacted]	(1) Proprieta' per 666/1000 fino al 08/11/1999
3	[redacted]	[redacted]	(1) Proprieta' per 333/1000 fino al 08/11/1999
DATI DERIVANTI DA	COSTITUZIONE del 14/07/1999 n. D05312/1/1999 in atti dal 14/07/1999 Registrazione: UNITA' EDIFICATE SU AREE DI CUI E' AFFERENTI A		

Unità immobiliari n. 1 Tributi erariali: Euro 0,90

Visura telematica

ASTE GIUDIZIARIE.it

Pubblicazione ufficiale ad uso esclusivo personale - è vietata ogni ripubblicazione o riproduzione a scopo commerciale - Aut. Min. Giustizia PDG 21/07/2009

* Codice Fiscale validato in Anagrafe Tributaria

Visura storica per immobile

Situazione degli atti informatizzati dall'impianto meccanografico al 02/09/2015

Dati della richiesta	**Comune di MARTINENGO (Codice: E987)**
	Provincia di BERGAMO
Catasto Fabbricati	**Foglio: 7 Particella: 3095 Sub.: 704**

INTESTATI

1	[redacted]	[redacted]	(8) Usufrutto per 1 0/4 5
2	[redacted]	[redacted]	(2) Nuda proprieta' per 1 0/4 5
3	[redacted]	[redacted]	(1) Proprieta' per 3 5/4 5

Unità immobiliare dal 10/08/2011

N.	DATI IDENTIFICATIVI				DATI DI CLASSAMENTO							DATI DERIVANTI DA
	Sezione Urbana	Foglio	Particella	Sub	Zona Cens.	Micro Zona	Categoria	Classe	Consistenza		Rendita	
1		7	3095	704			C/7	U	5 m²		Euro 4,13	VARIAZIONE TOPONOMASTICA dal 10/08/2011 n. 217980.1/2011 in atti dal 10/08/2011 (protocollo n. BG0442910) VARIAZIONE DI TOPONOMASTICA RICHIESTA DAL COMUNE
Indirizzo	VIA A.N. E AG. PINETTI n. 28 piano: T;											
Annotazioni	classamento e rendita non rettificati entro dodici mesi dalla data di iscrizione in atti della dichiarazione (D.M. 701/94)											

Situazione dell'unità immobiliare dal 13/11/2001

N.	DATI IDENTIFICATIVI				DATI DI CLASSAMENTO							DATI DERIVANTI DA
	Sezione Urbana	Foglio	Particella	Sub	Zona Cens.	Micro Zona	Categoria	Classe	Consistenza		Rendita	
1		7	3095	704			C/7	U	5 m²		Euro 4,13 L. 8.000	VARIAZIONE NEL CLASSAMENTO dal 13/11/2001 n. 12623.1/2001 in atti dal 13/11/2001 (protocollo n. 381031) VARIAZIONE DI CLASSAMENTO
Indirizzo	, VIA AGOSTINO ED ANGELO PINETTI n. 28 piano: T;											
Annotazioni	classamento proposto con decorrenza i termini di cui all'art.1 comma 3 (D.M. 701/94)											

ASTE GIUDIZIARIE.it

Pubblicazione ufficiale ad uso esclusivo personale - è vietata ogni ripubblicazione o riproduzione a scopo commerciale - Aut. Min. Giustizia PDG 21/07/2009

Visura storica per immobile

Situazione degli atti informatizzati dall'impianto meccanografico al 02/09/2015

Situazione dell'unità immobiliare dal 14/07/1999

N.	DATI IDENTIFICATIVI				DATI DI CLASSAMENTO							DATI DERIVANTI DA
	Sezione Urbana	Foglio	Particella	Sub	Zona Cens.	Micro Zona	Categoria	Classe	Consistenza		Rendita	
1		7	3095	704			C/7	U	5 m²		L. 8.000	COSTITUZIONE dal 14/07/1999 n. D05312.1/1999 in atti dal 14/07/1999 UNITA' EDIFICIALE SU AREE DI CORTE AFFERENTI A

Indirizzo	, VIA PINETI IAGOSTINO n. 28 piano: T;				
Notifica	-	Partita	1002234	Mod.58	-
Annotazioni	classamento proposto (D.M. 701/94)				

Situazione degli intestati dal 24/03/2009

N.	DATI ANAGRAFICI	CODICE FISCALE	DIRITTI E ONERI REALI
1	[redacted]	[redacted]	(1) Proprieta' per 3/5/45
2	[redacted]	[redacted]	(2) Nuda proprieta' per 1/0/45
DATI DERIVANTI DA	ISTRUMENTO (ATTO PUBBLICO) dal 24/03/2009 Nota presentata con Modello Unico n. 8900 1/2009 in atti dal 31/03/2009 Repertorio n.: 77949 Rogante: LUOSI ELIO Sede: CARAVAGGIO Registrazione: Sede: DONAZIONE ACCETTATA		

Situazione degli intestati dal 12/06/2008

N.	DATI ANAGRAFICI	CODICE FISCALE	DIRITTI E ONERI REALI
1	[redacted]	[redacted]	(1) Proprieta' per 4/9 in regime di separazione dei beni fino al 24/03/2009
DATI DERIVANTI DA	ISTRUMENTO (ATTO PUBBLICO) dal 12/06/2008 Nota presentata con Modello Unico n. 22563.2/2008 in atti dal 16/06/2008 Repertorio n.: 74955 Rogante: LUOSI ELIO Sede: CARAVAGGIO Registrazione: Sede: COMPRAVENDITA		

Situazione degli intestati dal 06/06/2000

N.	DATI ANAGRAFICI	CODICE FISCALE	DIRITTI E ONERI REALI
1	[redacted]	[redacted]	(8) Usufrutto per 1/0/45
2	[redacted]	[redacted]	(2) Nuda proprieta' per 1/0/45 in regime di separazione dei beni fino al 24/03/2009
3	[redacted]	[redacted]	(1) Proprieta' per 1/5/45 in regime di separazione dei beni fino al 24/03/2009
4	[redacted]	[redacted]	(1) Proprieta' per 1/6/45 in regime di separazione dei beni fino al 12/06/2008
5	[redacted]	[redacted]	(1) Proprieta' per 4/5/45 fino al 12/06/2008
DATI DERIVANTI DA	ISTRUMENTO (ATTO PUBBLICO) dal 06/06/2000 Volume n. 7847.2/2000 in atti dal 03/04/2008 (protocollo n. BG0114205) Repertorio n.: 32407 Rogante: ELIO LUOSI Sede: CARAVAGGIO Registrazione: UR Sede: BERGAMO Volume: 2 n: 800 del 23/06/2000 VENDITA		

* Codice Fiscale Validato in Anagrafe Tributaria

Pubblicazione ufficiale ad uso esclusivo personale - è vietata ogni ripubblicazione o riproduzione a scopo commerciale - Aut. Min. Giustizia PDG 21/07/2009

Visura storica per immobile

Situazione degli atti informatizzati dall'impianto meccanografico al 02/09/2015

Situazione degli intestati dal 08/11/1999

N.	DATI ANAGRAFICI	CODICE FISCALE	DIRITTI E ONERI REALI
1	[redacted]	[redacted]	(1) Proprieta' per 1045 fino al 06/06/2000
2	[redacted]	[redacted]	(1) Proprieta' per 445 fino al 06/06/2000
3	[redacted]	[redacted]	(1) Proprieta' per 445 fino al 06/06/2000
4	[redacted]	[redacted]	(1) Proprieta' per 445 fino al 06/06/2000
5	[redacted]	[redacted]*	(1) Proprieta' per 445 fino al 06/06/2000
6	[redacted]	[redacted]	(1) Proprieta' per 445 fino al 06/06/2000
7	[redacted]	[redacted]	(1) Proprieta' per 1545 fino al 06/06/2000
DATI DERIVANTI DA	RICONGIUNGIMENTO DI USUFRUTTO da 08/11/1999 n. 167221/2000 in atti dal 29/06/2001 (protocollo n. 193676) Registrazione: Sede: IN MORTE DI BASSANI MARIO		

Situazione degli intestati dal 14/07/1999

N.	DATI ANAGRAFICI	CODICE FISCALE	DIRITTI E ONERI REALI
1	[redacted]	[redacted]	Usufruttuario parziale per 333/1000 fino al 08/11/1999
2	[redacted]	[redacted]	(1) Proprieta' per 666/1000 fino al 08/11/1999
3	[redacted]	[redacted]	(1) Proprieta' per 333/1000 fino al 08/11/1999
DATI DERIVANTI DA	COSTITUZIONE dal 14/07/1999 n. D05312.1/1999 in atti dal 14/07/1999 Registrazione: UNITA' EDIFICATE SU AREE DICHIARATE AFFERENTI A		

Unità immobiliari n. 1 Tributi erariali: Euro 0,90

Visura telematica

ASTE GIUDIZIARIE.it

Pubblicazione ufficiale ad uso esclusivo personale - è vietata ogni ripubblicazione o riproduzione a scopo commerciale - Aut. Min. Giustizia PDG 21/07/2009

* Codice Fiscale Validato in Anagrafe Tributaria

Agenzia Entrate

Ufficio Provinciale di Bergamo - Territorio
Servizi Catastali

Data: 02/09/2015 - Ora: 11.20.22 Segue

Visura storica per immobile

Visura n.: T91823 Pag: 1

Situazione degli atti informatizzati dall'impianto meccanografico al 02/09/2015

Dati della richiesta	**Comune di MARTINENGO (Codice: E987)**
	Provincia di BERGAMO
Catasto Fabbricati	**Foglio: 7 Particella: 3095 Sub.: 707**

INTESTATI

1	[redacted]	[redacted]	(8) Usufrutto per 5/15
2	[redacted]	[redacted]	(2) Nuda proprieta' per 5/15
3	[redacted]	[redacted]	(1) Proprieta' per 10/15

Unità immobiliare dal 10/08/2011

N.	DATI IDENTIFICATIVI				DATI DI CLASSAMENTO							DATI DERIVANTI DA
	Sezione Urbana	Foglio	Particella	Sub	Zona Cens.	Micro Zona	Categoria	Classe	Consistenza		Rendita	
1		7	3095	707			A/2	2	4,5 vani		Euro 441,57	VARIAZIONE TOPONOMASTICA dal 10/08/2011 n. 218103.1/2011 in atti dal 10/08/2011 (protocollo n. BG0443033) VARIAZIONE DI TOPONOMASTICA RICHIESTA DAL COMUNE
Indirizzo	VIA A.N. E AG. PINETTI n. 28 piano: T;											
Annotazioni	classamento e rendita non rettificati entro dodici mesi dalla data di iscrizione in atti della dichiarazione (D.M. 701/94)											

Situazione dell'unità immobiliare dal 03/04/2009

N.	DATI IDENTIFICATIVI				DATI DI CLASSAMENTO							DATI DERIVANTI DA
	Sezione Urbana	Foglio	Particella	Sub	Zona Cens.	Micro Zona	Categoria	Classe	Consistenza		Rendita	
1		7	3095	707			A/2	2	4,5 vani		Euro 441,57	VARIAZIONE NEL CLASSAMENTO dal 03/04/2009 n. 82691/2009 in atti dal 03/04/2009 (protocollo n. BG0113230) VARIAZIONE DI CLASSAMENTO
Indirizzo	VIA AGOSTINO ED ANGELO PINETTI n. 28 piano: T;											
Annotazioni	classamento e rendita non rettificati entro dodici mesi dalla data di iscrizione in atti della dichiarazione (D.M. 701/94)											

Pubblicazione ufficiale ad uso esclusivo personale - è vietata ogni ripubblicazione o riproduzione a scopo commerciale - Aut. Min. Giustizia PDG 21/07/2009

* Codice Fiscale Validato in Anagrafe Tributaria

Visura storica per immobile

Situazione degli atti informatizzati dall'impianto meccanografico al 02/09/2015

Situazione dell'unità immobiliare dal 03/04/2008

N.	DATI IDENTIFICATIVI				DATI DI CLASSAMENTO							DATI DERIVANTI DA
	Sezione Urbana	Foglio	Particella	Sub	Zona Cens.	Micro Zona	Categoria	Classe	Consistenza		Rendita	
1		7	3095	707			A/2	2	4,5 vani		Euro 441,57	VARIAZIONE DELLA DESTINAZIONE del 03/04/2008 n. 73031/2008 in atti dal 03/04/2008 (protocollo n. BG0114665) LABORATORIO-ABITAZIONE
Indirizzo	, VIA AGOSTINO ED ANGELO PINETTI n. 28 piano: T;											
Annotazioni	classamento e rendita proposti (D.M. 701/94)											

Situazione degli intestati dal 24/03/2009

N.	DATI ANAGRAFICI	CODICE FISCALE	DIRITTI E ONERI REALI
1	[redacted]	[redacted]	(1) Proprieta' per 1/1
2	[redacted]	[redacted]	(2) Nuda proprieta' per 1/1
DATI DERIVANTI DA	ISTRUMENTO (ATTO PUBBLICO) del 24/03/2009 Nota presentata con Modello Unico n. 8896 1/2009 in atti dal 31/03/2009 Repertorio n.: 77948 Rogante: LUOSI ELIO Sede: CARAVAGGIO Registrazione: Sede: DONAZIONE ACCETTATA		

Situazione degli intestati dal 12/06/2008

N.	DATI ANAGRAFICI	CODICE FISCALE	DIRITTI E ONERI REALI
1	[redacted]	[redacted]	(1) Proprieta' per 2/3 in regime di separazione dei beni fino al 24/03/2009
DATI DERIVANTI DA	ISTRUMENTO (ATTO PUBBLICO) del 12/06/2008 Nota presentata con Modello Unico n. 22563 1/2008 in atti dal 16/06/2008 Repertorio n.: 74955 Rogante: LUOSI ELIO Sede: CARAVAGGIO Registrazione: Sede: COMPRAVENDITA		

Situazione degli intestati dal 03/04/2008

N.	DATI ANAGRAFICI	CODICE FISCALE	DIRITTI E ONERI REALI
1	[redacted]	[redacted]	(8) Usufrutto per 5/15
2	[redacted]	[redacted]	(2) Nuda proprieta' per 5/15 in regime di separazione dei beni fino al 24/03/2009
3	[redacted]	[redacted]	(1) Proprieta' per 8/15 in regime di separazione dei beni fino al 12/06/2008
4	[redacted]	[redacted]	(1) Proprieta' per 2/15 fino al 12/06/2008
DATI DERIVANTI DA	VARIAZIONE DELLA DESTINAZIONE del 03/04/2008 n. 73031/2008 in atti dal 03/04/2008 (protocollo n. BG0114665) Registrazione: LABORATORIO-ABITAZIONE		

Pubblicazione ufficiale ad uso esclusivo personale - è vietata ogni ripubblicazione o riproduzione a scopo commerciale - Aut. Min. Giustizia PDG 21/07/2009

Visura storica per immobile

Situazione degli atti informatizzati dall'impianto meccanografico al 02/09/2015

Situazione dell'unità immobiliare che ha originato il precedente dal 23/12/1999

N.	DATI IDENTIFICATIVI				DATI DI CLASSAMENTO							DATI DERIVANTI DA
	Sezione Urbana	Foglio	Particella	Sub	Zona Cens.	Micro Zona	Categoria	Classe	Consistenza		Rendita	
1		7	3095	3			C/3	2	87 m²		Euro 143,76 L. 278.400	CLASSAMENTO del 23/12/1999 n. DI3004.1/1999 in atti dal 23/12/1999 CLASSAMENTO ART. 14, COMMA 13 LEGGE 449/97

Notifica	-	Partita	715	Mod.58	-
Annotazioni	da verificare				

Situazione dell'unità immobiliare dal 09/06/1984

N.	DATI IDENTIFICATIVI				DATI DI CLASSAMENTO							DATI DERIVANTI DA
	Sezione Urbana	Foglio	Particella	Sub	Zona Cens.	Micro Zona	Categoria	Classe	Consistenza		Rendita	
1		7	3095	3								FUSIONE del 09/06/1984 n. 13072/1984 in atti dal 15/05/1990

Notifica	-	Partita	715	Mod.58	-
Annotazioni	da verificare				

Situazione degli intestati dal 06/06/2000

N.	DATI ANAGRAFICI	CODICE FISCALE	DIRITTI E ONERI REALI
1	[redacted]	[redacted]	(8) Usufrutto per 5/15 fino al 03/04/2008
2	[redacted]	[redacted]	(1) Proprieta' per 8/15 in regime di separazione dei beni fino al 03/04/2008
3	[redacted]	[redacted]	(2) Nuda proprieta' per 5/15 in regime di separazione dei beni fino al 03/04/2008
4	[redacted]	[redacted]	(1) Proprieta' per 2/15 fino al 03/04/2008
DATI DERIVANTI DA	ISTRUMENTO (ATTO PUBBLICO) del 06/06/2000 Voltura n. 7847.1/2000 in atti dal 03/04/2008 (protocollo n. BG0114205) Repertorio n.: 32407 Rogante: ELIO LUOSI Sede: CARAVAGGIO Registrazione: UR. Sede: BERGAMO Volume: 2 n: 800 del 23/06/2000 VENDITA		

Situazione degli intestati dal 08/11/1999

N.	DATI ANAGRAFICI	CODICE FISCALE	DIRITTI E ONERI REALI
1	[redacted]	[redacted]	(1) Proprieta' per 5/15 fino al 06/06/2000
2	[redacted]	[redacted]	(1) Proprieta' per 2/15 fino al 06/06/2000
3	[redacted]	[redacted]	(1) Proprieta' per 2/15 fino al 06/06/2000
4	[redacted]	[redacted]	(1) Proprieta' per 2/15 fino al 06/06/2000
5	[redacted]	[redacted]*	(1) Proprieta' per 2/15 fino al 06/06/2000

*Codice Fiscale validato in Anagrafe Tributaria

Pubblicazione ufficiale ad uso esclusivo personale - è vietata ogni ripubblicazione o riproduzione a scopo commerciale - Aut. Min. Giustizia PDG 21/07/2009

Visura storica per immobile

Situazione degli atti informatizzati dall'impianto meccanografico al 02/09/2015

6	[redacted]	[redacted]	(1) Proprieta' per 2/15 fino al 06/06/2000
DATI DERIVANTI DA	DENUNZIA (NEI PASSAGGI PER CAUSA DI MORTE) dal 08/11/1999 n. 84391/2000 in atti dal 17/01/2002 (protocollo n. 15315) Registrazione: UR Sede: ROMANO DI LOMBARDIA Volume: 1 n: 129 dal 08/05/2000 SUCCESSIONE INTESTATA		

Situazione degli intestati dal 09/06/1984

N.	DATI ANAGRAFICI	CODICE FISCALE	DIRITTI E ONERI REALI
1	[redacted]	[redacted]	(1) Proprieta' per 1000/1000 fino al 08/11/1999
DATI DERIVANTI DA	FUSIONE dal 09/06/1984 n. 13072/1984 in atti dal 15/05/1990 Registrazione:		

Per ulteriori variazioni richiedere le visure storiche dei seguenti immobili soppressi, originari del precedente:
- foglio 7 particella 3095 subalterno 1
- foglio 7 particella 3095 subalterno 2

Unità immobiliari n. 1 Tributi erariali: Euro 0,90

Visura telematica

ASTE GIUDIZIARIE.it

Pubblicazione ufficiale ad uso esclusivo personale - è vietata ogni ripubblicazione o riproduzione a scopo commerciale - Aut. Min. Giustizia PDG 21/07/2009

* Codice Fiscale validato in Anagrafe Tributaria

Agenzia Entrate

Ufficio Provinciale di Bergamo - Territorio
Servizi Catastali

Visura storica per immobile

Data: 02/09/2015 - Ora: 11.21.18 Segue

Visura n.: T92328 Pag: 1

Situazione degli atti informatizzati dall'impianto meccanografico al 02/09/2015

Dati della richiesta	**Comune di MARTINENGO (Codice: E987)**
	Provincia di BERGAMO
Catasto Fabbricati	**Foglio: 7 Particella: 4649 Sub.: 1**

INTESTATI

1	[redacted]	[redacted]	(8) Usufrutto per 5/15
2	[redacted]	[redacted]	(8) Usufrutto per 1/3 in regime di separazione dei beni
3	[redacted]	[redacted]	(2) Nuda proprieta' per 5/15
4	[redacted]	[redacted]	(1) Proprieta' per 10/15

Unità immobiliare dal 10/08/2011

N.	DATI IDENTIFICATIVI				DATI DI CLASSAMENTO							DATI DERIVANTI DA
	Sezione Urbana	Foglio	Particella	Sub	Zona Cens.	Micro Zona	Categoria	Classe	Consistenza		Rendita	
1		7	4649	1			C/6	3	22 m²		Euro 42,04	VARIAZIONE TOPONOMASTICA dal 10/08/2011 n. 218074.1/2011 in atti dal 10/08/2011 (protocollo n. BG0443004) VARIAZIONE DI TOPONOMASTICA RICHIESTA DAL COMUNE
Indirizzo		VIA AN. E AG. PINETI II n. 28 piano: I;										
Notifica	218980/2002			Partita	-		Mod.58	-				

Situazione dell'unità immobiliare dal 17/01/2002

N.	DATI IDENTIFICATIVI				DATI DI CLASSAMENTO							DATI DERIVANTI DA
	Sezione Urbana	Foglio	Particella	Sub	Zona Cens.	Micro Zona	Categoria	Classe	Consistenza		Rendita	
1		7	4649	1			C/6	3	22 m²		Euro 42,04	VARIAZIONE del 24/09/1986 n. 14131.1/1986 in atti dal 17/01/2002 (protocollo n. 15242) DIVISIONE- ISTR. L.154/88
Indirizzo		, VIA AGOSTINO ED ANGELO PINETI II n. 28 piano: I;										
Notifica	218980/2002			Partita	-		Mod.58	-				

Pubblicazione ufficiale ad uso esclusivo personale - è vietata ogni ripubblicazione o riproduzione a scopo commerciale - Aut. Min. Giustizia PDG 21/07/2009

* Codice Fiscale Validato all'Anagrafe Tributaria

Visura storica per immobile

Situazione degli atti informatizzati dall'impianto meccanografico al 02/09/2015

Situazione degli intestati dal 24/03/2009

N.	DATI ANAGRAFICI	CODICE FISCALE	DIRITTI E ONERI REALI
1	[redacted]	[redacted]	(8) Usufrutto per 1/3 in regime di separazione dei beni
2	[redacted]	[redacted]	(1) Proprieta' per 10/15
3	[redacted]	[redacted]	(2) Nuda proprieta' per 5/15
DATI DERIVANTI DA	ISTRUMENTO (ATTO PUBBLICO) dal 24/03/2009 Nota presentata con Modallo Unico n. 8898 1/2009 in atti dal 31/03/2009 Repertorio n.: 77949 Rogante: LUOSI ELIO Sede: CARAVAGGIO Registrazione: Sede: DONAZIONE ACCETTATA		

Situazione degli intestati dal 12/06/2008

N.	DATI ANAGRAFICI	CODICE FISCALE	DIRITTI E ONERI REALI
1	[redacted]	[redacted]	(1) Proprieta' per 1/1 in regime di separazione dei beni fino al 24/03/2009
DATI DERIVANTI DA	ISTRUMENTO (ATTO PUBBLICO) dal 12/06/2008 Nota presentata con Modallo Unico n. 22563 1/2008 in atti dal 16/06/2008 Repertorio n.: 74955 Rogante: LUOSI ELIO Sede: CARAVAGGIO Registrazione: Sede: COMPRAVENDITA		

Situazione degli intestati dal 06/06/2000

N.	DATI ANAGRAFICI	CODICE FISCALE	DIRITTI E ONERI REALI
1	[redacted]	[redacted]	(8) Usufrutto per 5/15
2	[redacted]	[redacted]	(1) Proprieta' per 13/15 in regime di separazione dei beni fino al 12/06/2008
3	[redacted]	[redacted]	(1) Proprieta' per 2/15 fino al 12/06/2008
DATI DERIVANTI DA	SCRITTURA PRIVATA da 106/06/2000 Volume n. 16732 1/2000 in atti dal 28/06/2002 (protocollo n. 218975) Repertorio n.: 32407 Rogante: NOT. LUOSI Sede: CARAVAGGIO Registrazione: UR. Sede: TREVIGLIO n: 800 dal 23/06/2000 VENDITA		

Situazione degli intestati dal 08/11/1999

N.	DATI ANAGRAFICI	CODICE FISCALE	DIRITTI E ONERI REALI
1	[redacted]	[redacted]	(1) Proprieta' per 5/15 fino al 06/06/2000
2	[redacted]	[redacted]	(1) Proprieta' per 2/15 fino al 06/06/2000
3	[redacted]	[redacted]	(1) Proprieta' per 2/15 fino al 06/06/2000
4	[redacted]	[redacted]	(1) Proprieta' per 2/15 fino al 06/06/2000
5	[redacted]	[redacted]	(1) Proprieta' per 2/15 fino al 06/06/2000
6	[redacted]	[redacted]	(1) Proprieta' per 2/15 fino al 06/06/2000
DATI DERIVANTI DA	DENUNZIA (NEI PASSAGGI PER CAUSA DI MORTE) dal 08/11/1999 n. 8439 1/2000 in atti dal 17/01/2002 (protocollo n. 15315) Registrazione: UR. Sede: ROMANO DI LOMBARDIA Volume: 1 n: 129 dal 08/05/2000 SUCCESSIONE INTESTATA		

Situazione degli intestati dal 26/09/1986

N.	DATI ANAGRAFICI	CODICE FISCALE	DIRITTI E ONERI REALI
1	[redacted]	[redacted]	(1) Proprieta' per 1000/1000 fino al 08/11/1999
DATI DERIVANTI DA	VARIAZIONE del 26/09/1986 n. 16131 1/1986 in atti dal 17/01/2002 (protocollo n. 15242) Registrazione: DIVISIONE-IST. L 154/68		

* Codice Fiscale validato in Anagrafe Tributaria

Pubblicazione ufficiale ad uso esclusivo personale - è vietata ogni ripubblicazione o riproduzione a scopo commerciale - Aut. Min. Giustizia PDG 21/07/2009

Visura storica per immobile

Situazione degli atti informatizzati dall'impianto meccanografico al 02/09/2015

Situazione dell'unità immobiliare che ha originato il precedente dal 09/06/1984

N.	DATI IDENTIFICATIVI				DATI DI CLASSAMENTO							DATI DERIVANTI DA
	Sezione Urbana	Foglio	Particella	Sub	Zona Cens.	Micro Zona	Categoria	Classe	Consistenza		Rendita	
1		7	4649									FUSIONE dal 09/06/1984 n. 13072/1984 in atti dal 15/05/1990
Notifica -						Partita	715		Mod.58	-		
Annotazioni	da verificare											

Situazione degli intestati dal 09/06/1984

N.	DATI ANAGRAFICI	CODICE FISCALE	DIRITTI E ONERI REALI
1	[redacted]	[redacted]	(1) Proprieta' per 1000/1000 fino al 24/09/1986
DATI DERIVANTI DA	FUSIONE dal 09/06/1984 n. 13072/1984 in atti dal 15/05/1990 Registrazione:		

Per ulteriori variazioni richiedere le visure storiche dei seguenti immobili soppressi, originari del precedente:
- foglio 7 particella 3095 subalterno 1
- foglio 7 particella 3095 subalterno 2

Unità immobiliari n. 1 Tributi erariali: Euro 0,90

Visura telematica

ASTE GIUDIZIARIE.it

Pubblicazione ufficiale ad uso esclusivo personale - è vietata ogni ripubblicazione o riproduzione a scopo commerciale - Aut. Min. Giustizia PDG 21/07/2009

* Codice Fiscale Validato in Anagrafe Tributaria

Agenzia Entrate

Ufficio Provinciale di Bergamo - Territorio
Servizi Catastali

Visura storica per immobile

Data: 02/09/2015 - Ora: 11.21.46 Segue

Visura n.: T92605 Pag: 1

Situazione degli atti informatizzati dall'impianto meccanografico al 02/09/2015

Dati della richiesta	**Comune di MARTINENGO (Codice: E987)**
	Provincia di BERGAMO
Catasto Fabbricati	**Foglio: 7 Particella: 4649 Sub.: 2**

INTESTATI

1	[redacted]	[redacted]	(8) Usufrutto per 5/15
2	[redacted]	[redacted]	(2) Nuda proprieta' per 5/15
3	[redacted]	[redacted]	(1) Proprieta' per 10/15
4	[redacted]	[redacted]	(8) Usufrutto per 1/3 in regime di separazione dei beni

Unità immobiliare dal 10/08/2011

N.	DATI IDENTIFICATIVI				DATI DI CLASSAMENTO							DATI DERIVANTI DA
	Sezione Urbana	Foglio	Particella	Sub	Zona Cens.	Micro Zona	Categoria	Classe	Consistenza		Rendita	
1		7	4649	2			C/6	3	22 m²		Euro 42,04	VARIAZIONE TOPONOMASTICA dal 10/08/2011 n. 218075.1/2011 in atti dal 10/08/2011 (protocollo n. BG0443005) VARIAZIONE DI TOPONOMASTICA RICHIESTA DAL COMUNE
Indirizzo		VIA AN. E AG. PINETI II n. 28 piano: I;										
Notifica	218980/2002			Partita	-		Mod.58	-				

Situazione dell'unità immobiliare dal 17/01/2002

N.	DATI IDENTIFICATIVI				DATI DI CLASSAMENTO							DATI DERIVANTI DA
	Sezione Urbana	Foglio	Particella	Sub	Zona Cens.	Micro Zona	Categoria	Classe	Consistenza		Rendita	
1		7	4649	2			C/6	3	22 m²		Euro 42,04	VARIAZIONE del 24/09/1986 n. 14131.1/1986 in atti dal 17/01/2002 (protocollo n. 15242) DIVISIONE- ISTR. L.154/88
Indirizzo		, VIA AGOSTINO ED ANGELO PINETI II n. 28 piano: I;										
Notifica	218980/2002			Partita	-		Mod.58	-				

Pubblicazione ufficiale ad uso esclusivo personale - è vietata ogni ripubblicazione o riproduzione a scopo commerciale - Aut. Min. Giustizia PDG 21/07/2009

* Codice Fiscale validato all'Anagrafe Tributaria

Visura storica per immobile

Situazione degli atti informatizzati dall'impianto meccanografico al 02/09/2015

Situazione degli intestati dal 24/03/2009

N.	DATI ANAGRAFICI	CODICE FISCALE	DIRITTI E ONERI REALI
1	[redacted]	[redacted]	(1) Proprieta' per 10/15
2	[redacted]	[redacted]	(2) Nuda proprieta' per 5/15
3	[redacted]	[redacted]	(8) Usufrutto per 1/3 in regime di separazione dei beni
DATI DERIVANTI DA	ISTRUMENTO (ATTO PUBBLICO) del 24/03/2009 Nota presentata con Modello Unico n. 8896 1/2009 in atti dal 31/03/2009 Repertorio n.: 77948 Rogante: LUOSI ELIO Sede: CARAVAGGIO Registrazione: Sede: DONAZIONE ACCETTATA		

Situazione degli intestati dal 12/06/2008

N.	DATI ANAGRAFICI	CODICE FISCALE	DIRITTI E ONERI REALI
1	[redacted]	[redacted]	(1) Proprieta' per 1/1 in regime di separazione dei beni fino al 24/03/2009
DATI DERIVANTI DA	ISTRUMENTO (ATTO PUBBLICO) del 12/06/2008 Nota presentata con Modello Unico n. 22563 1/2008 in atti dal 16/06/2008 Repertorio n.: 74955 Rogante: LUOSI ELIO Sede: CARAVAGGIO Registrazione: Sede: COMPRAVENDITA		

Situazione degli intestati dal 06/06/2000

N.	DATI ANAGRAFICI	CODICE FISCALE	DIRITTI E ONERI REALI
1	[redacted]	[redacted]	(8) Usufrutto per 5/15
2	[redacted]	[redacted]	(1) Proprieta' per 13/15 in regime di separazione dei beni fino al 12/06/2008
3	[redacted]	[redacted]	(1) Proprieta' per 2/15 fino al 12/06/2008
DATI DERIVANTI DA	SCRITTURA PRIVATA da 106/06/2000 Volume n. 16732 1/2000 in atti dal 28/06/2002 (protocollo n. 218975) Repertorio n.: 32407 Rogante: NOT. LUOSI Sede: CARAVAGGIO Registrazione: UR. Sede: TREVIGLIO n: 800 dal 23/06/2000 VENDITA		

Situazione degli intestati dal 08/11/1999

N.	DATI ANAGRAFICI	CODICE FISCALE	DIRITTI E ONERI REALI
1	[redacted]	[redacted]	(1) Proprieta' per 5/15 fino al 06/06/2000
2	[redacted]	[redacted]	(1) Proprieta' per 2/15 fino al 06/06/2000
3	[redacted]	[redacted]	(1) Proprieta' per 2/15 fino al 06/06/2000
4	[redacted]	[redacted]	(1) Proprieta' per 2/15 fino al 06/06/2000
5	[redacted]	[redacted] *	(1) Proprieta' per 2/15 fino al 06/06/2000
6	[redacted]	[redacted]	(1) Proprieta' per 2/15 fino al 06/06/2000
DATI DERIVANTI DA	DENUNZIA (NEI PASSAGGI PER CAUSA DI MORTE) dal 08/11/1999 n. 8439 1/2000 in atti dal 17/01/2002 (protocollo n. 15315) Registrazione: UR. Sede: ROMANO DI LOMBARDIA Volume: 1 n: 129 dal 08/05/2000 SUCCESSIONE INTESTATA		

Situazione degli intestati dal 26/09/1986

N.	DATI ANAGRAFICI	CODICE FISCALE	DIRITTI E ONERI REALI
1	[redacted]	[redacted]	(1) Proprieta' per 1000/1000 fino al 08/11/1999
DATI DERIVANTI DA	VARIAZIONE del 26/09/1986 n. 16131 1/1986 in atti dal 17/01/2002 (protocollo n. 15242) Registrazione: DIVISIONE-IST. L 154/68		

* Codice Fiscale validato in Anagrafe Tributaria

Pubblicazione ufficiale ad uso esclusivo personale - è vietata ogni ripubblicazione o riproduzione a scopo commerciale - Aut. Min. Giustizia PDG 21/07/2009

Visura storica per immobile

Situazione degli atti informatizzati dall'impianto meccanografico al 02/09/2015

Situazione dell'unità immobiliare che ha originato il precedente dal 09/06/1984

N.	DATI IDENTIFICATIVI				DATI DI CLASSAMENTO							DATI DERIVANTI DA
	Sezione Urbana	Foglio	Particella	Sub	Zona Cens.	Micro Zona	Categoria	Classe	Consistenza		Rendita	
1		7	4649									FUSIONE dal 09/06/1984 n. 13072/1984 in atti dal 15/05/1990
Notifica -						Partita	715		Mod.58	-		
Annotazioni	da verificare											

Situazione degli intestati dal 09/06/1984

N.	DATI ANAGRAFICI	CODICE FISCALE	DIRITTI E ONERI REALI
1	[redacted]	[redacted]	(1) Proprieta' per 1000/1000 fino al 24/09/1986
DATI DERIVANTI DA	FUSIONE dal 09/06/1984 n. 13072/1984 in atti dal 15/05/1990 Registrazione:		

Per ulteriori variazioni richiedere le visure storiche dei seguenti immobili soppressi, originari del precedente:
- foglio 7 particella 3095 subalterno 1
- foglio 7 particella 3095 subalterno 2

Unità immobiliari n. 1 Tributi erariali: Euro 0,90

Visura telematica

ASTE GIUDIZIARIE.it

Pubblicazione ufficiale ad uso esclusivo personale - è vietata ogni ripubblicazione o riproduzione a scopo commerciale - Aut. Min. Giustizia PDG 21/07/2009

* Codice Fiscale validato in Anagrafe Tributaria

Agenzia Entrate

Ufficio Provinciale di Bergamo - Territorio
Servizi Catastali

Data: 02/09/2015 - Ora: 11.22.08 Segue

Visura storica per immobile

Visura n.: T92821 Pag: 1

Situazione degli atti informatizzati dall'impianto meccanografico al 02/09/2015

Dati della richiesta	**Comune di MARTINENGO (Codice: E987)**
	Provincia di BERGAMO
Catasto Fabbricati	**Foglio: 7 Particella: 4649 Sub.: 3**

INTESTATI

1	[redacted]	[redacted]	(8) Usufrutto per 5/15
2	[redacted]	[redacted]	(1) Proprieta' per 1/1 in regime di separazione dei beni

Unità immobiliare dal 10/08/2011

N.	DATI IDENTIFICATIVI				DATI DI CLASSAMENTO							DATI DERIVANTI DA
	Sezione Urbana	Foglio	Particella	Sub	Zona Cens.	Micro Zona	Categoria	Classe	Consistenza		Rendita	
1		7	4649	3			C/6	3	22 m²		Euro 42,04	VARIAZIONE TOPONOMASTICA dal 10/08/2011 n. 218076.1/2011 in atti dal 10/08/2011 (protocollo n. BG0443006) VARIAZIONE DI TOPONOMASTICA RICHIESTA DAL COMUNE
Indirizzo	VIA AN. E AG. PINETTI n. 28 piano: T;											
Notifica	218980/2002			Partita	-		Mod.58	-				

Situazione dell'unità immobiliare dal 17/01/2002

N.	DATI IDENTIFICATIVI				DATI DI CLASSAMENTO							DATI DERIVANTI DA
	Sezione Urbana	Foglio	Particella	Sub	Zona Cens.	Micro Zona	Categoria	Classe	Consistenza		Rendita	
1		7	4649	3			C/6	3	22 m²		Euro 42,04	VARIAZIONE del 24/09/1986 n. 14131.1/1986 in atti dal 17/01/2002 (protocollo n. 15242) DIVISIONE- IST. L.154/88
Indirizzo	, VIA AGOSTINO ED ANGELO PINETTI n. 28 piano: T;											
Notifica	218980/2002			Partita	-		Mod.58	-				

Situazione degli intestati dal 12/06/2008

N.	DATI ANAGRAFICI	CODICE FISCALE	DIRITTI E ONERI REALI
1	[redacted]	[redacted]	(1) Proprieta' per 1/1 in regime di separazione dei beni
DATI DERIVANTI DA	ISTRUMENTO (ATTO PUBBLICO) del 12/06/2008 Nota presentata con Modello Unico n. 22563.1/2008 in atti dal 16/06/2008 Repertorio n.: 74955 Rogante: LUOSI ELIO Sede: CARAVAGGIO Registrazione: Sede: COMPRAVENDITA		

* Codice Fiscale validato in Anagrafe Tributaria

Pubblicazione ufficiale ad uso esclusivo personale - è vietata ogni ripubblicazione o riproduzione a scopo commerciale - Aut. Min. Giustizia PDG 21/07/2009

Visura storica per immobile

Situazione degli atti informatizzati dall'impianto meccanografico al 02/09/2015

Situazione degli intestati dal 06/06/2000

N.	DATI ANAGRAFICI	CODICE FISCALE	DIRITTI E ONERI REALI
1	[redacted]	[redacted]	(8) Usufrutto per 5/15
2	[redacted]	[redacted]	(1) Proprieta' per 13/15 in regime di separazione dei beni fino al 12/06/2008
3	[redacted]	[redacted]	(1) Proprieta' per 2/15 fino al 12/06/2008
DATI DERIVANTI DA	SCRITTURA PRIVATA da 10/06/2000 Volume n. 16732 1/2000 in atti dal 28/06/2002 (protocollo n. 218975) Repertorio n.: 32407 Rogante: NOT. LUCISI Sede: CARAVAGGIO Registrazione: UR. Sede: TREVIGLIO n: 800 da 23/06/2000 VENDITA		

Situazione degli intestati dal 08/11/1999

N.	DATI ANAGRAFICI	CODICE FISCALE	DIRITTI E ONERI REALI
1	[redacted]	[redacted]	(1) Proprieta' per 5/15 fino al 06/06/2000
2	[redacted]	[redacted]	(1) Proprieta' per 2/15 fino al 06/06/2000
3	[redacted]	[redacted]	(1) Proprieta' per 2/15 fino al 06/06/2000
4	[redacted]	[redacted]	(1) Proprieta' per 2/15 fino al 06/06/2000
5	[redacted]	[redacted] *	(1) Proprieta' per 2/15 fino al 06/06/2000
6	[redacted]	[redacted]	(1) Proprieta' per 2/15 fino al 06/06/2000
DATI DERIVANTI DA	DENUNZIA (NEI PASSAGGI PER CAUSA DI MORTE) da 08/11/1999 n. 84391/2000 in atti dal 17/01/2002 (protocollo n. 15315) Registrazione: UR. Sede: ROMANO DI LOMBARDIA Volume: 1 n: 129 dal 08/05/2000 SUCCESSIONE INTESTATA		

Situazione degli intestati dal 26/09/1986

N.	DATI ANAGRAFICI	CODICE FISCALE	DIRITTI E ONERI REALI
1	[redacted]	[redacted]	(1) Proprieta' per 1000/1000 fino al 08/11/1999
DATI DERIVANTI DA	VARIAZIONE da 12/09/1986 n. 16131 1/1986 in atti dal 17/01/2002 (protocollo n. 15242) Registrazione: DIVISIONE-ISI. L.154/68		

Situazione dell'unità immobiliare che ha originato il precedente dal 09/06/1984

N.	DATI IDENTIFICATIVI				DATI DI CLASSAMENTO							DATI DERIVANTI DA
	Sezione Urbana	Foglio	Particella	Sub	Zona Cens.	Micro Zona	Categoria	Classe	Consistenza		Rendita	
1		7	4649									FUSIONE dal 09/06/1984 n. 13072/1984 in atti dal 15/05/1990
Notifica -					Partita	715		Mod.58	-			
Annotazioni	da verificare											

ASTE GIUDIZIARIE.it

Pubblicazione ufficiale ad uso esclusivo personale - è vietata ogni ripubblicazione o riproduzione a scopo commerciale - Aut. Min. Giustizia PDG 21/07/2009

* Codice Fiscale Validato in Anagrafe Tributaria

Visura storica per immobile

Situazione degli atti informatizzati dall'impianto meccanografico al 02/09/2015

Situazione degli intestati dal 09/06/1984

N.	DATI ANAGRAFICI	CODICE FISCALE	DIRITTI E ONERI REALI
1	[redacted]	[redacted]	(1) Proprieta' per 1000/1000 fino al 24/09/1986
DATI DERIVANTI DA	FUSIONE dal 09/06/1984 n. 13072/1984 in atti dal 15/05/1990 Registrazione:		

Per ulteriori variazioni richiedere le visure storiche dei seguenti immobili soppressi, originari del precedente:
- foglio 7 particella 3095 subalterno 1
- foglio 7 particella 3095 subalterno 2

Unità immobiliari n. 1 Tributi erariali: Euro 0,90

Visura telematica

ASTE GIUDIZIARIE.it

Pubblicazione ufficiale ad uso esclusivo personale - è vietata ogni ripubblicazione o riproduzione a scopo commerciale - Aut. Min. Giustizia PDG 21/07/2009

* Codice Fiscale validato in Anagrafe Tributaria

10 metri

MODULARIO F. - rig. rend. 496

Mod. A (Nuovo Catasto Edilizio Urbano)

MINISTERO DELLE FINANZE

DIREZIONE GENERALE DEL CATASTO E DEI SERVIZI TECNICI ERARIALI

Lire 150

NUOVO CATASTO EDILIZIO URBANO

(R. DECRETO-LEGGE 13 APRILE 1939, N. 652)

Planimetria dell'immobile situato nel Comune di MARTINENGO Via A. PINETTI

Ditta [redacted]

Allegata alla dichiarazione presentata all'Ufficio Tecnico Erariale di BERGAMO

SCHEDA N° 355387

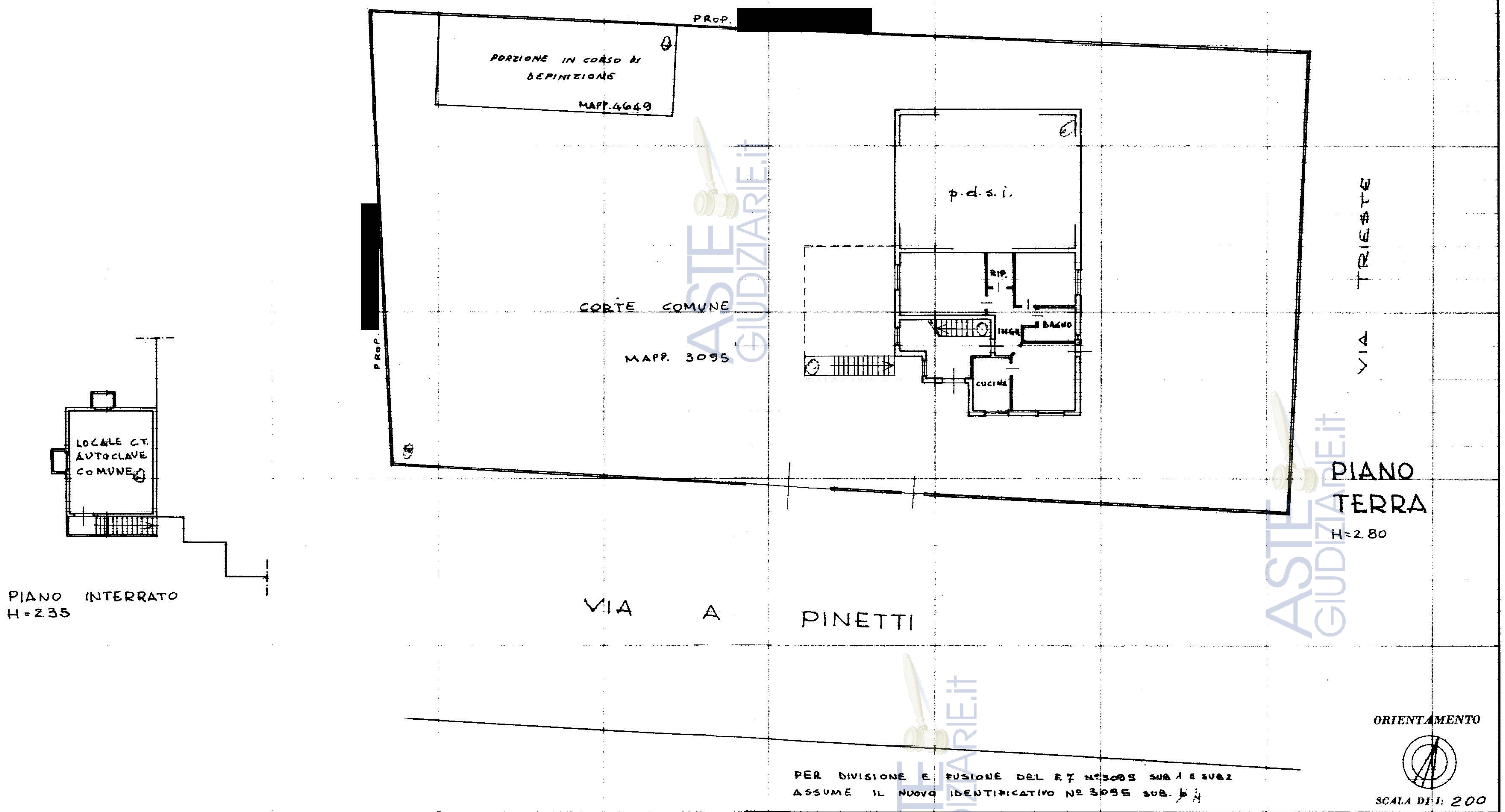

SPAZIO RISERVATO PER LE ANNOTAZIONI D'UFFICIO

DATA

PROT. N° 13072/2

Pag.na C.T. N° 715
Cons. MARTINENGO
Foglio 7
Mapp. N° 3095
Sub.

Compilata dal Dott. Ing. NOZZA DARIO

(Titolo, nome e cognome del tecnico)

Iscritto all'Albo de Iscr. Albo Ingg. BG.

della Provincia di al n.° 1073

DATA 5-6-84

Firma

Catasto dei Fabbricati - Situazione al 26/05/2015 - Comune di MARTINENGO(E987) - < Foglio: 7 Particella: 3095 - Subalterno: 4 >

Pubblicazione ufficiale ad uso esclusivo personale - è vietata ogni ripubblicazione o riproduzione a scopo commerciale - Aut. Min. Giustizia PDG 21/07/2009

MODULARIO
F. rig. rend. 496

MINISTERO DELLE FINANZE
DIPARTIMENTO DEL TERRITORIO
CATASTO EDILIZIO URBANO (RDL 13-4-1939, n. 652)

MOD. AN (CEU)
LIRE 800

Planimetria di u.i.u. in Comune di MARTINENGO via A. PINETTI civ. 28

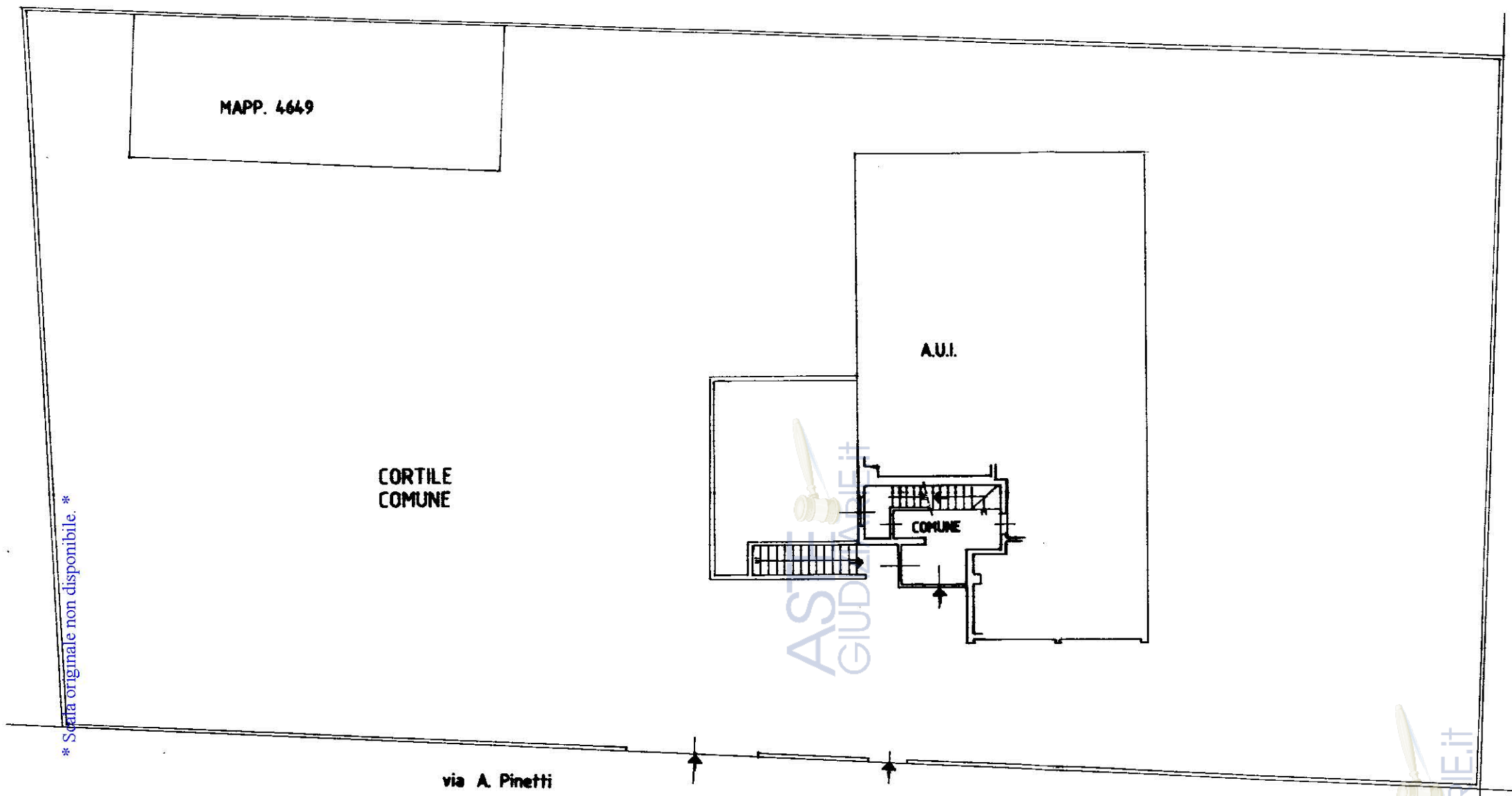

PLANIMETRIA PIANO TERRA

PER DIVISIONE DEL FG. 7 MAPP. 3095 Sub. 5
ASSUME IL NUOVO IDENTIFICATIVO
FG. 7
MAPP. 3095
Sub. 701

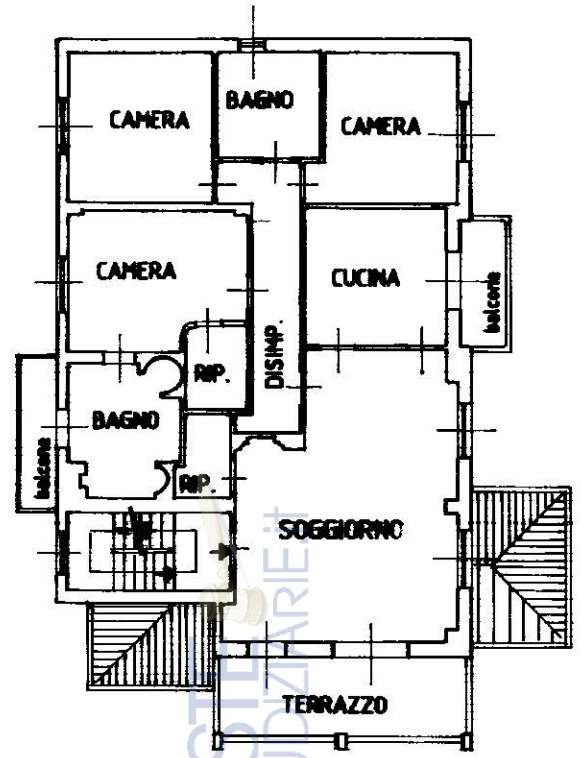

PIANO PRIMO H. 2,95 mt

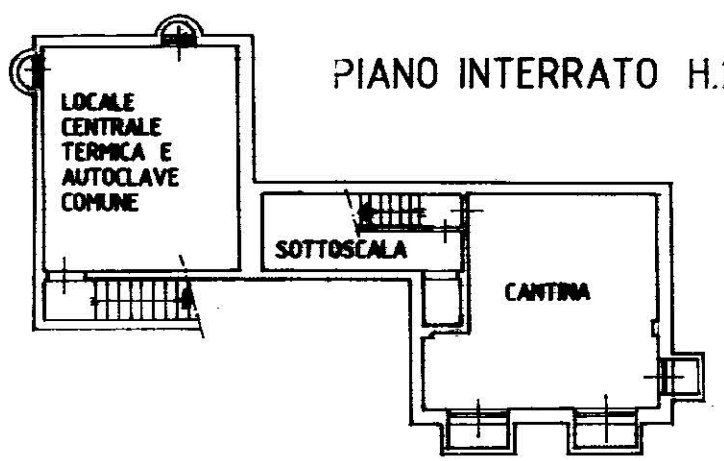

PIANO INTERRATO H.2,35 mt

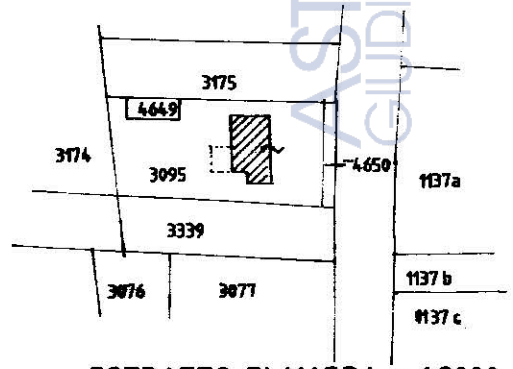

ESTRATTO DI MAPPA r.1:2000

ORIENTAMENTO

SCALA DI 1:200

Dichiarazione di N.C. ☐ Denuncia di variazione ☒	Compilata dal arch. (Titolo, cognome e nome) MINOLA MARIO	RISERVATO ALL'UFFICIO
Identificativi catastali F. 7 n. 3095 sub. 701	Iscritto all'albo degli architetti della provincia di Bergamo 508 data 02-12-96 Firma	

Data presentazione: 10/12/1996 - Data: 10/06/2015 - n. T43777 - Richiedente: BZZMLM67P15L400G
Totale schede: 1 - Formato di acquisizione: A3(297x420) - Formato stampa richiesto: A3(297x420)
Ultima planimetria in atti
Pubblicazione ufficiale ad uso esclusivo personale - e vietata ogni ripubblicazione o riproduzione a scopo commerciale - Aut. Min. Giustizia PDG 21/07/2009

Data presentazione: 10/12/1996 - Data: 10/06/2015 - n. T43777 - Richiedente: BZZMLM67P15L400G
Totale schede: 1 - Formato di acquisizione: A3(297x420) - Formato stampa richiesto: A3(297x420)
Ultima planimetria in atti
Catasto dei Fabbricati - Situazione al 10/06/2015 - Comune di MARTINENGO (F987) - Foglio: 7 - Particella: 3095 - Subalterno: 701

* Scala originale non disponibile. *

MODULARIO F rig rend 486

MINISTERO DELLE FINANZE
DIPARTIMENTO DEL TERRITORIO

CATASTO EDILIZIO URBANO (RDL 13-4-1939, n. 652)

MOD. AN (CEU)

LIRE 800

Planimetria di u.i.u. in Comune di MARTINENGO via A. PINETTI civ. 28

PER DIVISIONE DEL FG. 7 MAPP. 3095 Sub. 5
ASSUME IL NUOVO IDENTIFICATIVO
FG. 7
MAPP. 3095
Sub. 702

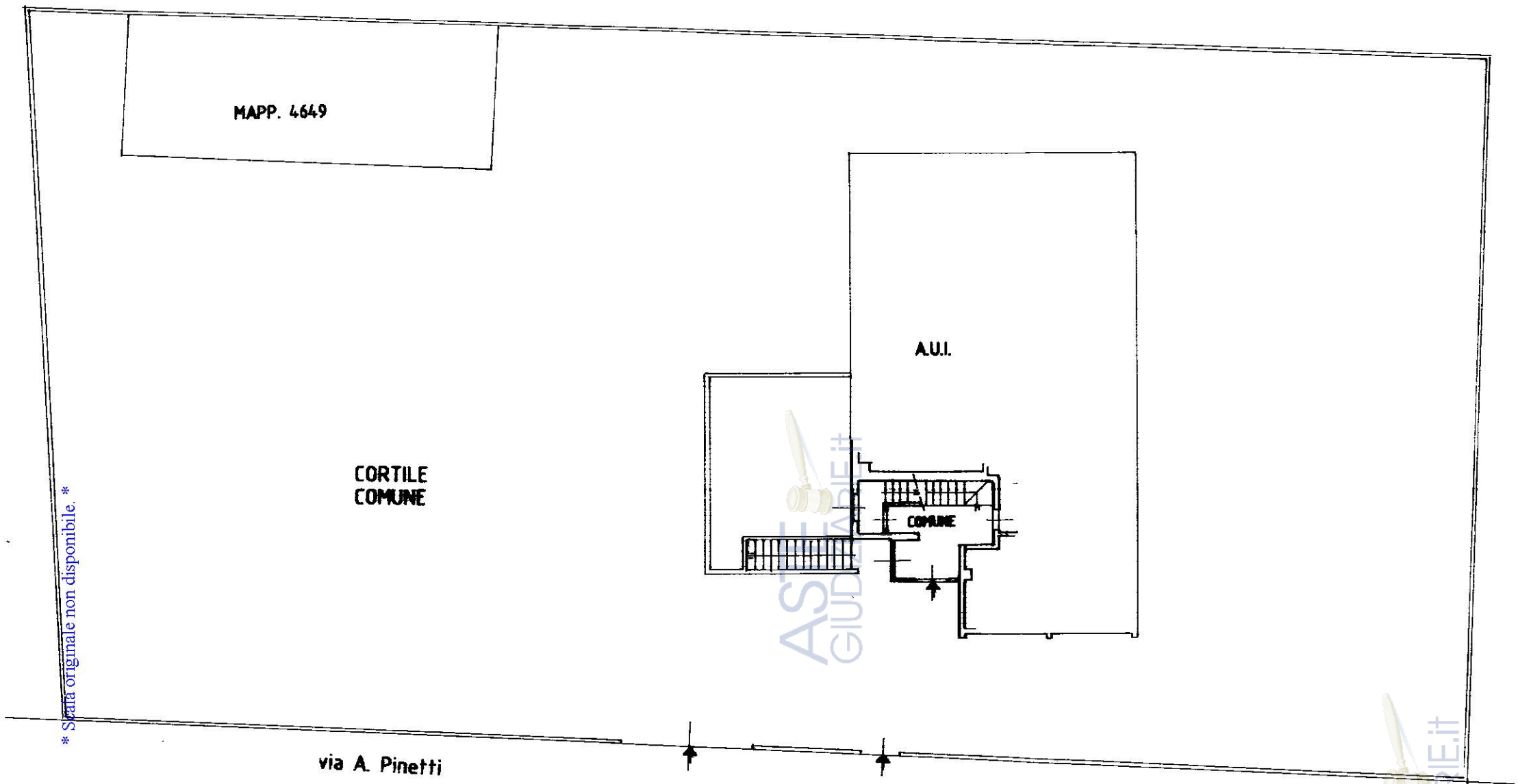

PLANIMETRIA - PIANO TERRA

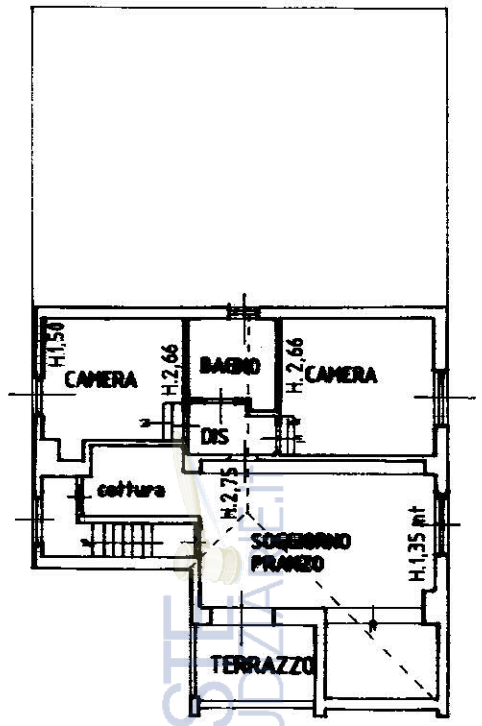

PIANO SECONDO H. MEDIA mt. 1,85

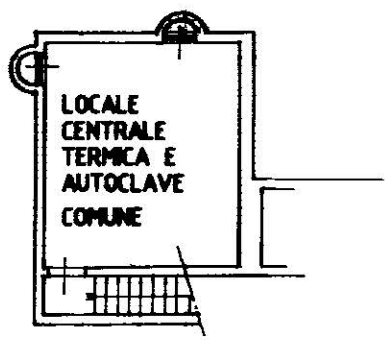

PIANO INTERRATO H. 2,35 mt

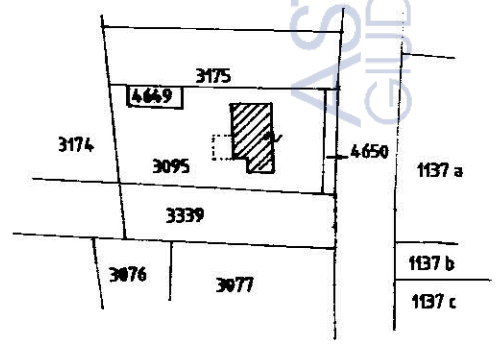

ESTRATTO DI MAPPA r.1:2000

ORIENTAMENTO

SCALA DI 1:200

Dichiarazione di N.C. ☐
Denuncia di variazione ☒

Identificativi catastali
F. 7 n. 3095 sub. 702

Compilata dal arch. MINOLA MARIO
(Titolo, cognome e nome)

Iscritto all'albo degli architetti
della Provincia di Bergamo n. 508

data 02-12-96 Firma

RISERVATO ALL'UFFICIO

Data presentazione: 10/12/1996 - Data: 10/06/2015 - n. T43779 - Richiedente: BZZMLM67P15L400G

Catasto dei Fabbricati - Situazione al 10/06/2015 - Comune di MARTINENGO (G981) - < Foglio: 7 - Particella: 3095 - Subalterno: 702 >

* Scala originale non disponibile. *

Data presentazione: 10/12/1996 - Data: 10/06/2015 - n. T43779 - Richiedente: BZZMLM67P15L400G
Totale schede: 1 - Formato stampa richiesto: A3 (297x420) - Formato stampa: A3 (297x420) - è vietata ogni pubblicazione o riproduzione a scopo commerciale - Aut. Min. Giustizia PDG 21/07/2009
Ultima planimetria in atti
Data presentazione: 10/12/1996 - Data: 10/06/2015 - n. T43779 - Richiedente: BZZMLM67P15L400G
Totale schede: 1 - Formato stampa: A3 (297x420) - Formato stampa richiesto: A3 (297x420) - è vietata ogni pubblicazione o riproduzione a scopo commerciale - Aut. Min. Giustizia PDG 21/07/2009

Data presentazione:14/07/1999 - Data: 26/05/2015 - n. T337539 - Richiedente: BZZMLM67P15L400G

* Scala originale non disponibile. *

MODULARIO
F. rig. rend. 497

MINISTERO DELLE FINANZE
DIPARTIMENTO DEL TERRITORIO
CATASTO EDILIZIO URBANO (RDL 13-4-1939, n. 652)

MOD. BN (CEU)

LIRE 200

Planimetria di u.i.u. in Comune di MARTINENGO via PINETTI civ.

Ditta mappale n° 332177 del 15-06-1999

UNITA' APPARTENENTE

Fg. 7
mapp. 3095
Sub. 704

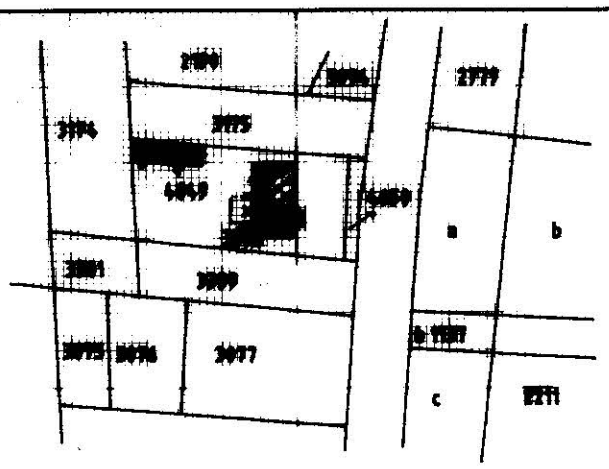

ESTRATTO DI MAPPA R.1:2000

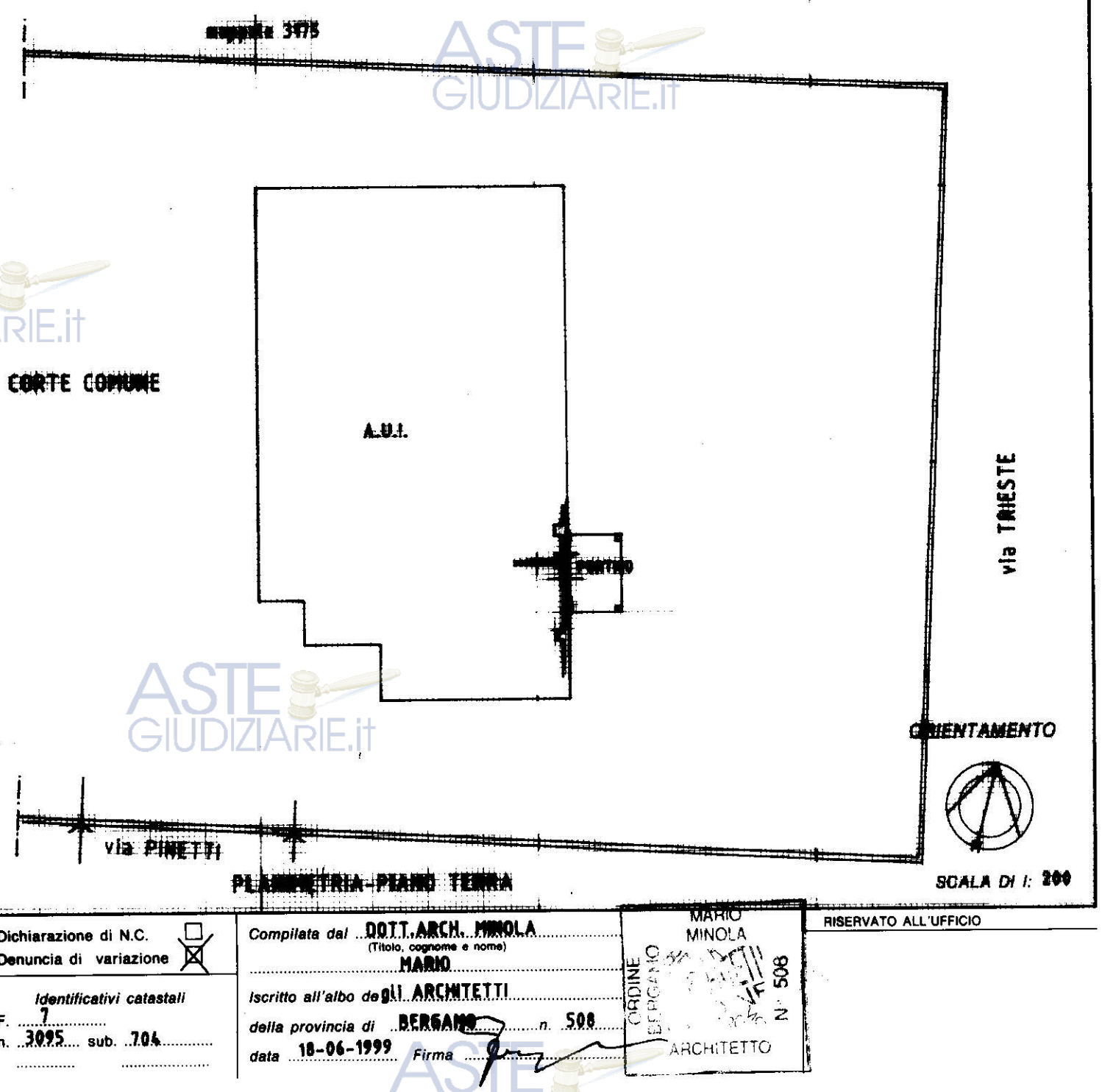

PLANIMETRIA-PIANO TERRA

Dichiarazione di N.C. ☒
Denuncia di variazione ☐

Identificativi catastali
F. 7
n. 3095 sub. 704

Compilata dal DOTT.ARCH. MINOLA MARIO
(Titolo, cognome e nome)

Iscritto all'albo degli ARCHITETTI
della provincia di BERGAMO n. 508
data 18-06-1999 Firma

ORDINE ARCHITETTI BERGAMO N. 508
MARIO MINOLA
ARCHITETTO

RISERVATO ALL'UFFICIO

Catasto dei Fabbricati - Situazione al 26/05/2015 - Comune di MARTINENGO (E987) - < Foglio: 7 - Particella: 3095 - Subalterno: 704 >
STRADA COMUNALE AN. E AG. PINETTI n. 28 piano: T;

Data presentazione:14/07/1999 - Data: 26/05/2015 - n. T337539 - Richiedente: BZZMLM67P15L400G
Totale schede: 1 - Formato di acquisizione: A4(210x297) - Formato stampa richiesto: A3(297x420)
Ultima planimetria in atti

Pubblicazione ufficiale ad uso esclusivo personale - è vietata ogni ripubblicazione o riproduzione a scopo commerciale - Aut. Min. Giustizia PDG 21/07/2009

Data: 26/05/2015 - n. T337537 - Richiedente: BZZMLM67P15L400G

Agenzia del Territorio
CATASTO FABBRICATI
Ufficio Provinciale di
Bergamo

Dichiarazione protocollo n. BG0114665 del 03/04/2008
Planimetria di u.i.u. in Comune di Martinengo
Via Agostino Ed Angelo Pinetti civ. 28

Identificativi Catastali:
Sezione:
Foglio: 7
Particella: 3095
Subalterno: 707

Compilata da:
Minola Mario
Iscritto all'albo:
Architetti
Prov. Bergamo N. 508

Scheda n. 1 Scala 1:200

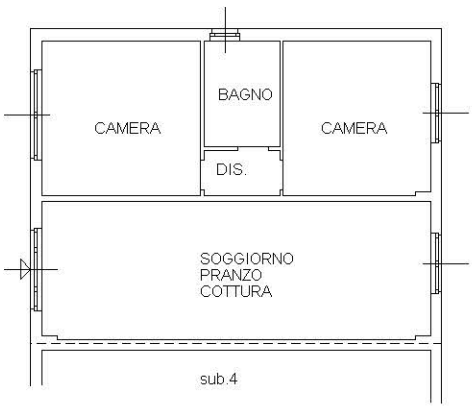

PIANTA PIANO TERRA
H=3,45mt.

10 metri

Catasto dei Fabbricati - Situazione al 26/05/2015 - Comune di MARTINENGO (E987) - < Foglio: 7 - Particella: 3095 - Subalterno: 707 >
VIA AN. E AG. PINETTI n. 28 piano: T;

Data: 26/05/2015 - n. T337537 - Richiedente: BZZMLM67P15L400G
Totale schede: 1 - Formato di acquisizione: A4(210x297) - Formato stampa richiesto: A3(297x420)
Ultima planimetria in atti

Pubblicazione ufficiale ad uso esclusivo personale - è vietata ogni ripubblicazione o riproduzione a scopo commerciale - Aut. Min. Giustizia PDG 21/07/2009

ALLEGATO 2A

Pubblicazione ufficiale ad uso esclusivo personale - è vietata ogni ripubblicazione o riproduzione a scopo commerciale - Aut. Min. Giustizia PDG 21/07/2009

Regione Lombardia

ATTESTATO DI PRESTAZIONE ENERGETICA

1613300013215

ATTESTATO DI PRESTAZIONE ENERGETICA valido fino al 06/08/2025

Dati proprietario

[redacted]

Catasto Energetico Edifici Regionale

Codice identificativo **16133 - 000132 / 15**
Registrato il **06/08/2015**
Valido fino al **06/08/2025**

Dati Soggetto certificatore

Nome e cognome **Mario Olimpio Bazzocco**
Numero di accreditamento **6459**

Dati catastali

Comune catastale	MARTINENGO		Sezione		Foglio	7	Particella	3095
Subalterni	da	a	da	a	da	a	da	a
4								

Dati edificio

Provincia	**BERGAMO**
Comune	**MARTINENGO**
Indirizzo	**VIA AGOSTINO ED ANGELO PINETTI, 28**
Periodo di attivazione dell'impianto	**15 ottobre - 15 aprile**
Gradi giorno	**2251**[GG]
Categoria dell'edificio	**E.1(1)**
Anno di costruzione	**1961-1976**
Superficie utile	**66.63** [m²]
Superficie disperdente (S)	**175.93** [m²]
Volume lordo riscaldato (V)	**284.92** [m³]
Rapporto S/V	**0.62** [m⁻¹]
Progettista architettonico	**N.D.**
Progettista impianto termico	**N.D.**
Costruttore	**N.D.**

Mappa

Classe energetica - EP_H Zona climatica E

Basso fabbisogno

A+	<	14 [kWh/m²a]
A	<	29 [kWh/m²a]
B	<	58 [kWh/m²a]
C	<	87 [kWh/m²a]
D	<	116 [kWh/m²a]
E	<	145 [kWh/m²a]
F	<	175 [kWh/m²a]
G	≥	175 [kWh/m²a]

Alto fabbisogno

288.46 kWh/m²a

Valore limite del fabbisogno per la climatizzazione invernale: **70.08** [kWh/m²a]

Classe energetica - ET_C

Fabbisogno termico per la climatizzazione estiva

Richiesta rilascio targa energetica

☐ Secondo quanto sancito al punto 11 della DGR VIII/5018 e s.m.i., si richiede, all'Organismo di accreditamento, il rilascio della targa

Emissioni di gas ad effetto serra in atmosfera - $Co_{2\,eq}$

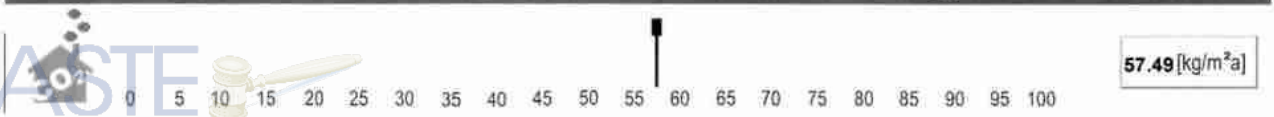

Pubblicazione ufficiale ad uso esclusivo personale - è vietata ogni ripubblicazione o riproduzione a scopo commerciale - Aut. Min. Giustizia PDG 21/07/2009

Regione Lombardia

ATTESTATO DI PRESTAZIONE ENERGETICA

16133000013215

ATTESTATO DI PRESTAZIONE ENERGETICA valido fino al 06/08/2025

Indicatori di prestazione energetica

Fabbisogno annuo di energia termica

Climatizzazione invernale ET_H	**98.78** [kWh/m²a]
Climatizzazione estiva ET_C	**13.93** [kWh/m²a]
Acqua calda sanitaria ET_W	**21.11** [kWh/m²a]

Fabbisogno di energia primaria

Climatizzazione invernale EP_H	**288.46** [kWh/m²a]
Climatizzazione estiva EP_C	[kWh/m²a]
Acqua calda sanitaria EP_W	**714.71** [kWh/m²a]

Contributi

Fonti rinnovabili EP_{FER}	**0.00** [kWh/m²a]

Efficienze medie

Riscaldamento $\eta_{gH,tr}$	**34.00** [%]
Acqua calda sanitaria $\eta_{gW,tr}$	**3.00** [%]
Riscaldamento + Acqua calda sanitaria $\eta_{gHW,tr}$	**12.00** [%]
Totale per usi termici EP_T	**1003.17** [kWh/m²a]

Altri usi energetici

Illuminazione EP_L	**0.00** [kWh/m²a]

Specifiche impianto termico

Tipologia impianto	Riscaldamento	ACS	Combinato
Sistema di generazione			
☒ tradizionale			
○ multistadio o modulante			
numero generatori			1
potenza termica nom. al focolare			83.80
combustibile utilizzato			Gas naturale
☐ condensazione			
○ multistadio o modulante			
numero generatori			
potenza termica nom. al focolare			
combustibile utilizzato			
☐ pompe di calore			
numero generatori			
C.O.P. / G.U.E.			
combustibile utilizzato			
☐ teleriscaldamento			
combustibile utilizzato			
☐ cogenerazione			
consumo nom. di combustibile			
combustibile utilizzato			
☐ ad alimentazione elettrica			
potenza elettrica assorbita			
☐ altro (si veda campo note)			

Possibili interventi migliorativi del sistema edificio impianto termico

	Intervento	Superficie interessata [m²]	Prestazioni U [W/m²K] η [%]	Risparmio EP_H [%]	Priorità intervento	Classe energetica raggiunta	Riduzione CO_{2eq} [%]
Involucro	Coibentazione delle strutture opache verticali rivolte verso l'esterno						
	Coibentazione delle strutture opache verticali rivolte verso ambienti non riscaldati						
	Coibentazione delle strutture opache orizzontali rivolte verso l'esterno						
	Coibentazione delle strutture opache orizzontali rivolte verso ambienti non riscaldati						
	Coibentazione della copertura						
	Sostituzione delle chiusure trasparenti comprensive di infissi rivolte verso l'esterno						
Impianto	Sostituzione generatore di calore						
	Sostituzione/adeguamento del sistema di distribuzione						
	Sostituzione del sistema di emissione						
	Installazione/sostituzione VMC						
FER	Installazione impianto solare termico						
	Installazione impianto solare fotovoltaico						
TOT.	**Sommatoria di tutti gli interventi ipotizzati**						

Note **La priorità degli interventi relativi alle caselle non compilate è trascurabile.**

Note

Firma

Il Soggetto certificatore **dichiara** sotto la propria responsabilità - a norma degli artt. 46 e 47 del d.p.r. N. 445/2000 - e nella consapevolezza che le dichiarazioni mendaci e la falsità in atti sono punite ai sensi del codice penale e delle leggi speciali in materia, di aver redatto il presente attestato in conformità alla DGR n.VIII/5018 e s.m.i.

Soggetto certificatore
Mario Olimpio Bazzocco

Pubblicazione ufficiale ad uso esclusivo personale - è vietata ogni ripubblicazione o riproduzione a scopo commerciale - Aut. Min. Giustizia PDG 21/07/2009

Regione Lombardia

ATTESTATO DI PRESTAZIONE ENERGETICA

1613300012615

ATTESTATO DI PRESTAZIONE ENERGETICA valido fino al 06/08/2025

Dati proprietario

[redacted]

Catasto Energetico Edifici Regionale

Codice identificativo **16133 - 000126 / 15**
Registrato il **06/08/2015**
Valido fino al **06/08/2025**

Dati Soggetto certificatore

Nome e cognome **Mario Olimpio Bazzocco**
Numero di accreditamento **6459**

Dati catastali

Comune catastale	MARTINENGO		Sezione		Foglio	7	Particella	3095
Subalterni	da	a	da	a	da	a	da	a
701								

Dati edificio

Provincia	**BERGAMO**
Comune	**MARTINENGO**
Indirizzo	**VIA AGOSTINO ED ANGELO PINETTI, 28**
Periodo di attivazione dell'impianto	**15 ottobre - 15 aprile**
Gradi giorno	**2251**[GG]
Categoria dell'edificio	**E.1(1)**
Anno di costruzione	**1961-1976**
Superficie utile	**130.69** [m²]
Superficie disperdente (S)	**242.79** [m²]
Volume lordo riscaldato (V)	**519.97** [m³]
Rapporto S/V	**0.47** [m⁻¹]
Progettista architettonico	**N.D.**
Progettista impianto termico	**N.D.**
Costruttore	**N.D.**

Mappa

Classe energetica - EP_H Zona climatica E

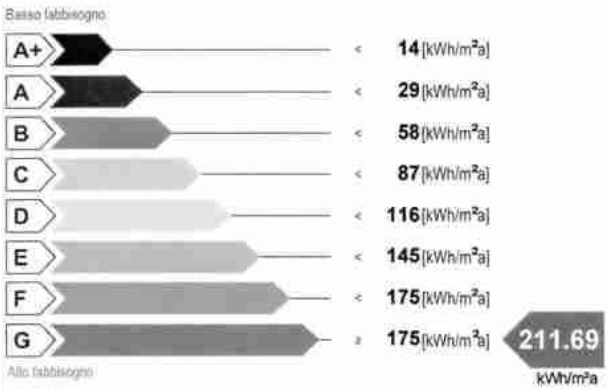

Valore limite del fabbisogno per la climatizzazione invernale: **57.96** [kWh/m²a]

Classe energetica - ET_c

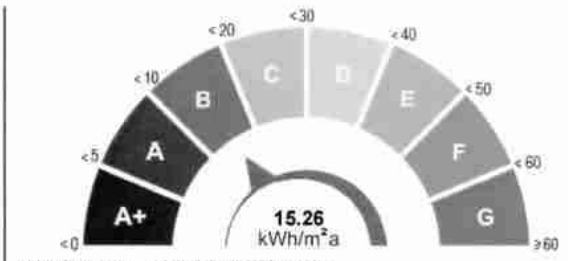

Fabbisogno termico per la climatizzazione estiva

Richiesta rilascio targa energetica

☐ Secondo quanto sancito al punto 11 della DGR VIII/5018 e s.m.i., si richiede, all'Organismo di accreditamento, il rilascio della targa

Emissioni di gas ad effetto serra in atmosfera - $Co_{2\,eq}$

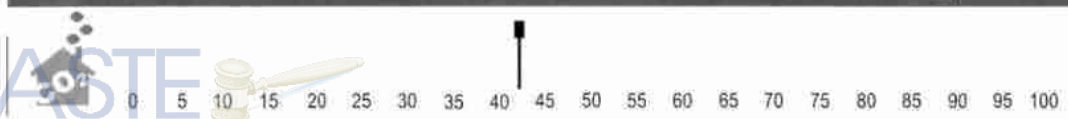

42.19 [kg/m²a]

Pubblicazione ufficiale ad uso esclusivo personale - è vietata ogni ripubblicazione o riproduzione a scopo commerciale - Aut. Min. Giustizia PDG 21/07/2009

Regione Lombardia

ATTESTATO DI PRESTAZIONE ENERGETICA

1613300012615

ATTESTATO DI PRESTAZIONE ENERGETICA valido fino al 06/08/2025

Indicatori di prestazione energetica

Fabbisogno annuo di energia termica

Climatizzazione invernale ET_H	**72.23** [kWh/m²a]
Climatizzazione estiva ET_C	**15.26** [kWh/m²a]
Acqua calda sanitaria ET_W	**18.01** [kWh/m²a]

Fabbisogno di energia primaria

Climatizzazione invernale EP_H	**211.69** [kWh/m²a]
Climatizzazione estiva EP_C	[kWh/m²a]
Acqua calda sanitaria EP_W	**397.38** [kWh/m²a]

Contributi

Fonti rinnovabili EP_{REN}	**0.00** [kWh/m²a]

Efficienze medie

Riscaldamento $\varepsilon_{gt,y}$	**34.00** [%]
Acqua calda sanitaria $\varepsilon_{gW,y}$	**5.00** [%]
Riscaldamento + Acqua calda sanitaria $\varepsilon_{gtW,y}$	**15.00** [%]
Totale per usi termici EP_T	**609.07** [kWh/m²a]

Altri usi energetici

Illuminazione EP_L	**0.00** [kWh/m²a]

Specifiche impianto termico

Tipologia impianto	Riscaldamento	ACS	Combinato
Sistema di generazione			
☒ tradizionale			
○ multistadio o modulante			
numero generatori			1
potenza termica nom. al focolare			83.80
combustibile utilizzato			Gas naturale
☐ condensazione			
○ multistadio o modulante			
numero generatori			
potenza termica nom. al focolare			
combustibile utilizzato			
☐ pompe di calore			
numero generatori			
C.O.P. / G.U.E.			
combustibile utilizzato			
☐ teleriscaldamento			
combustibile utilizzato			
☐ cogenerazione			
consumo nom. di combustibile			
combustibile utilizzato			
☐ ad alimentazione elettrica			
potenza elettrica assorbita			
☐ altro (si veda campo note)			

Possibili interventi migliorativi del sistema edificio impianto termico

	Intervento	Superficie interessata [m²]	Prestazioni U [W/m²K] η [%]	Risparmio EP_H [%]	Priorità intervento	Classe energetica raggiunta	Riduzione CO_{2eq} [%]
Involucro	Coibentazione delle strutture opache verticali rivolte verso l'esterno						
	Coibentazione delle strutture opache verticali rivolte verso ambienti non riscaldati						
	Coibentazione delle strutture opache orizzontali rivolte verso l'esterno						
	Coibentazione delle strutture opache orizzontali rivolte verso ambienti non riscaldati						
	Coibentazione della copertura						
	Sostituzione delle chiusure trasparenti comprensive di infissi rivolte verso l'esterno						
Impianto	Sostituzione generatore di calore						
	Sostituzione/adeguamento del sistema di distribuzione						
	Sostituzione del sistema di emissione						
	Installazione/sostituzione VMC						
FER	Installazione impianto solare termico						
	Installazione impianto solare fotovoltaico						
TOT.	Sommatoria di tutti gli interventi ipotizzati						

Note La priorità degli interventi relativi alle caselle non compilate è trascurabile.

Note

Firma

Il Soggetto certificatore **dichiara** sotto la propria responsabilità - a norma degli artt. 46 e 47 del d.p.r. N. 445/2000 - e nella consapevolezza che le dichiarazioni mendaci e la falsità in atti sono punite ai sensi del codice penale e delle leggi speciali in materia, di aver redatto il presente attestato in conformità alla DGR n.VIII/5018 e s.m.i.

Soggetto certificatore
Mario Olimpio Bazzocco

ASTE GIUDIZIARIE.it
Pubblicazione ufficiale ad uso esclusivo personale - è vietata ogni ripubblicazione o riproduzione a scopo commerciale - Aut. Min. Giustizia PDG 21/07/2009

Regione Lombardia

ATTESTATO DI PRESTAZIONE ENERGETICA

1613300013015

Dati proprietario

[redacted]

Catasto Energetico Edifici Regionale

Codice identificativo **16133 - 000130 / 15**
Registrato il **06/08/2015**
Valido fino al **06/08/2025**

Dati Soggetto certificatore

Nome e cognome **Mario Olimpio Bazzocco**
Numero di accreditamento **6459**

Dati catastali

Comune catastale	MARTINENGO		Sezione		Foglio	7	Particella	3095
Subalterni	da	a	da	a	da	a	da	a
702								

Dati edificio

Provincia	**BERGAMO**
Comune	**MARTINENGO**
Indirizzo	**VIA AGOSTINO ED ANGELO PINETTI, 28**
Periodo di attivazione dell'impianto	**15 ottobre - 15 aprile**
Gradi giorno	**2251** [GG]
Categoria dell'edificio	**E.1(1)**
Anno di costruzione	**1961-1976**
Superficie utile	**66.77** [m²]
Superficie disperdente (S)	**165.74** [m²]
Volume lordo riscaldato (V)	**189.75** [m³]
Rapporto S/V	**0.87** [m⁻¹]
Progettista architettonico	**N.D.**
Progettista impianto termico	**N.D.**
Costruttore	**N.D.**

Mappa

Classe energetica - EP_H Zona climatica E

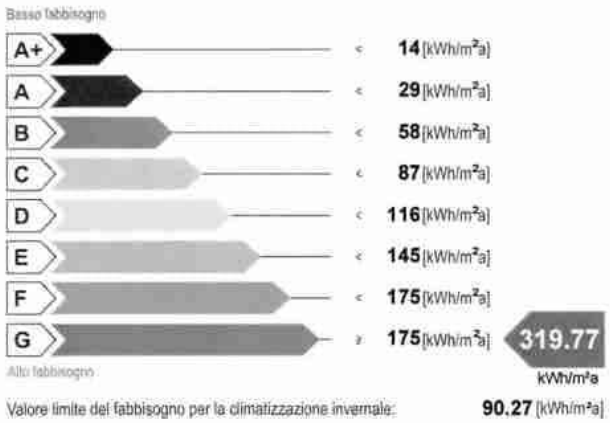

Valore limite del fabbisogno per la climatizzazione invernale: **90.27** [kWh/m²a]

Classe energetica - ET_C

Fabbisogno termico per la climatizzazione estiva

Richiesta rilascio targa energetica

☐ Secondo quanto sancito al punto 11 della DGR VIII/5018 e s.m.i., si richiede, all'Organismo di accreditamento, il rilascio della targa

Emissioni di gas ad effetto serra in atmosfera - $Co_{2\,eq}$



ATTESTATO DI PRESTAZIONE ENERGETICA valido fino al 06/08/2025

ASTE GIUDIZIARIE.it

Pubblicazione ufficiale ad uso esclusivo personale - è vietata ogni ripubblicazione o riproduzione a scopo commerciale - Aut. Min. Giustizia PDG 21/07/2009

1613300013015

Indicatori di prestazione energetica

Fabbisogno annuo di energia termica

Climatizzazione invernale ET_H	**105.48** [kWh/m²a]
Climatizzazione estiva ET_C	**20.55** [kWh/m²a]
Acqua calda sanitaria ET_W	**21.10** [kWh/m²a]

Fabbisogno di energia primaria

Climatizzazione invernale EP_H	**319.77** [kWh/m²a]
Climatizzazione estiva EP_C	[kWh/m²a]
Acqua calda sanitaria EP_W	**697.21** [kWh/m²a]

Contributi

Fonti rinnovabili EP_{FER}	**0.00** [kWh/m²a]

Efficienze medie

Riscaldamento $\varepsilon_{gH,r}$	**33.00** [%]
Acqua calda sanitaria $\varepsilon_{gW,r}$	**3.00** [%]
Riscaldamento + Acqua calda sanitaria $\varepsilon_{gH,W,r}$	**12.00** [%]
Totale per usi termici EP_T	**1016.97** [kWh/m²a]

Altri usi energetici

Illuminazione EP_L	**0.00** [kWh/m²a]

Specifiche impianto termico

Tipologia impianto	Riscaldamento	ACS	Combinato
Sistema di generazione			
☒ tradizionale			
○ multistadio o modulante			
numero generatori			1
potenza termica nom. al focolare			83.80
combustibile utilizzato			Gas naturale
☐ condensazione			
○ multistadio o modulante			
numero generatori			
potenza termica nom. al focolare			
combustibile utilizzato			
☐ pompe di calore			
numero generatori			
C.O.P. / G.U.E.			
combustibile utilizzato			
☐ teleriscaldamento			
combustibile utilizzato			
☐ cogenerazione			
consumo nom. di combustibile			
combustibile utilizzato			
☐ ad alimentazione elettrica			
potenza elettrica assorbita			
☐ altro (si veda campo note)			

Possibili interventi migliorativi del sistema edificio impianto termico

	Intervento	Superficie interessata [m²]	Prestazioni U [W/m²K] η [%]	Risparmio EP_H [%]	Priorità intervento	Classe energetica raggiunta	Riduzione CO_{2eq} [%]
Involucro	Coibentazione delle strutture opache verticali rivolte verso l'esterno						
	Coibentazione delle strutture opache verticali rivolte verso ambienti non riscaldati						
	Coibentazione delle strutture opache orizzontali rivolte verso l'esterno						
	Coibentazione delle strutture opache orizzontali rivolte verso ambienti non riscaldati						
	Coibentazione della copertura						
	Sostituzione delle chiusure trasparenti comprensive di infissi rivolte verso l'esterno						
Impianto	Sostituzione generatore di calore						
	Sostituzione/adeguamento del sistema di distribuzione						
	Sostituzione del sistema di emissione						
	Installazione/sostituzione VMC						
FER	Installazione impianto solare termico						
	Installazione impianto solare fotovoltaico						
TOT.	**Sommatoria di tutti gli interventi ipotizzati**						

Note: **La priorità degli interventi relativi alle caselle non compilate è trascurabile.**

Note

Firma

Il Soggetto certificatore **dichiara** sotto la propria responsabilità - a norma degli artt. 46 e 47 del d.p.r. N. 445/2000 - e nella consapevolezza che le dichiarazioni mendaci e la falsità in atti sono punite ai sensi del codice penale e delle leggi speciali in materia, di aver redatto il presente attestato in conformità alla DGR n.VIII/5018 e s.m.i..

Soggetto certificatore
Mario Olimpio Bazzocco

ATTESTATO DI PRESTAZIONE ENERGETICA valido fino al 06/08/2025

Pubblicazione ufficiale ad uso esclusivo personale - è vietata ogni ripubblicazione o riproduzione a scopo commerciale - Aut. Min. Giustizia PDG 21/07/2009

Regione Lombardia

ATTESTATO DI PRESTAZIONE ENERGETICA

1613300013115

ATTESTATO DI PRESTAZIONE ENERGETICA valido fino al 06/08/2025

Dati proprietario

[redacted]

Catasto Energetico Edifici Regionale

Codice identificativo **16133 - 000131 / 15**
Registrato il **06/08/2015**
Valido fino al **06/08/2025**

Dati Soggetto certificatore

Nome e cognome **Mario Olimpio Bazzocco**
Numero di accreditamento **6459**

Dati catastali

Comune catastale	MARTINENGO		Sezione		Foglio	7	Particella	3095
Subalterni	da	a	da	a	da	a	da	a
707								

Dati edificio

Provincia	**BERGAMO**
Comune	**MARTINENGO**
Indirizzo	**VIA AGOSTINO ED ANGELO PINETTI, 28**
Periodo di attivazione dell'impianto	**15 ottobre - 15 aprile**
Gradi giorno	**2251**[GG]
Categoria dell'edificio	**E.1(1)**
Anno di costruzione	**1961-1976**
Superficie utile	**75.84** [m²]
Superficie disperdente (S)	**189.85** [m²]
Volume lordo riscaldato (V)	**328.14** [m³]
Rapporto S/V	**0.58** [m²]
Progettista architettonico	**N.D.**
Progettista impianto termico	**N.D.**
Costruttore	**N.D.**

Mappa

Classe energetica - EP_H Zona climatica E

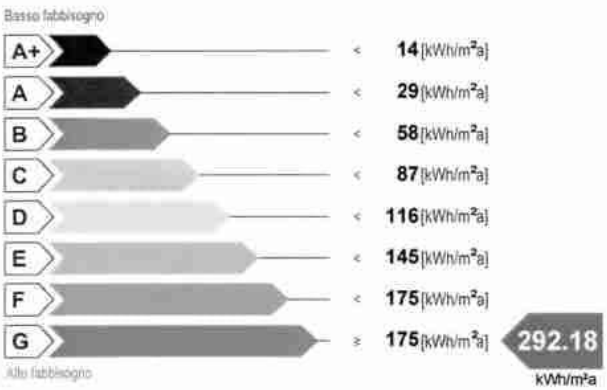

Valore limite del fabbisogno per la climatizzazione invernale: **66.85** [kWh/m²a]

Classe energetica - ET_C

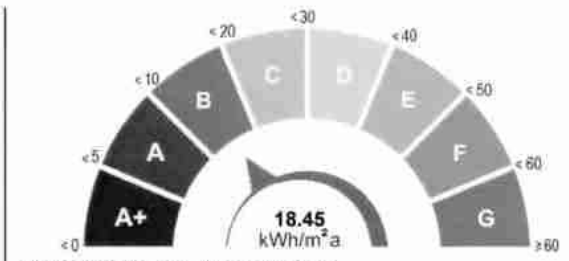

Fabbisogno termico per la climatizzazione estiva

Richiesta rilascio targa energetica

☐ Secondo quanto sancito al punto 11 della DGR VIII/5018 e s.m.i., si richiede, all'Organismo di accreditamento, il rilascio della targa

Emissioni di gas ad effetto serra in atmosfera - $Co_{2\,eq}$

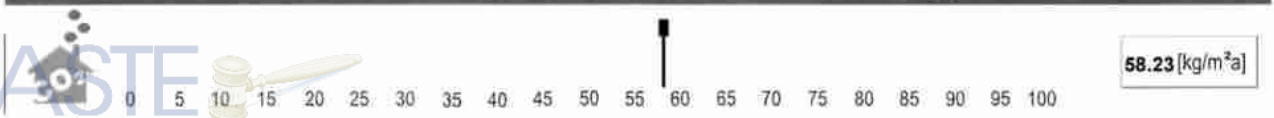

Pubblicazione ufficiale ad uso esclusivo personale - è vietata ogni ripubblicazione o riproduzione a scopo commerciale - Aut. Min. Giustizia PDG 21/07/2009

Regione Lombardia

ATTESTATO DI PRESTAZIONE ENERGETICA

1613300013115

ATTESTATO DI PRESTAZIONE ENERGETICA valido fino al 06/08/2025

Indicatori di prestazione energetica

Fabbisogno annuo di energia termica

Climatizzazione invernale ET_H	**103.85** [kWh/m²a]
Climatizzazione estiva ET_C	**18.45** [kWh/m²a]
Acqua calda sanitaria ET_W	**20.48** [kWh/m²a]

Fabbisogno di energia primaria

Climatizzazione invernale EP_H	**292.18** [kWh/m²a]
Climatizzazione estiva EP_C	[kWh/m²a]
Acqua calda sanitaria EP_W	**637.04** [kWh/m²a]

Contributi

Fonti rinnovabili EP_{FER}	**0.00** [kWh/m²a]

Efficienze medie

Riscaldamento $\varepsilon_{gH,y}$	**36.00** [%]
Acqua calda sanitaria $\varepsilon_{gW,y}$	**3.00** [%]
Riscaldamento + Acqua calda sanitaria $\varepsilon_{gHW,y}$	**13.00** [%]
Totale per usi termici EP_T	**929.22** [kWh/m²a]

Altri usi energetici

Illuminazione EP_L	**0.00** [kWh/m²a]

Specifiche impianto termico

Tipologia impianto	Riscaldamento	ACS	Combinato
Sistema di generazione			
☒ tradizionale			
○ multistadio o modulante			
numero generatori			1
potenza termica nom. al focolare			83.80
combustibile utilizzato			Gas naturale
☐ condensazione			
○ multistadio o modulante			
numero generatori			
potenza termica nom. al focolare			
combustibile utilizzato			
☐ pompe di calore			
numero generatori			
C.O.P. / G.U.E.			
combustibile utilizzato			
☐ teleriscaldamento			
combustibile utilizzato			
☐ cogenerazione			
consumo nom. di combustibile			
combustibile utilizzato			
☐ ad alimentazione elettrica			
potenza elettrica assorbita			
☐ altro (si veda campo note)			

Possibili interventi migliorativi del sistema edificio impianto termico

	Intervento	Superficie interessata [m²]	Prestazioni U [W/m²K] η [%]	Risparmio EP_H [%]	Priorità intervento	Classe energetica raggiunta	Riduzione CO_{2eq} [%]
Involucro	Coibentazione delle strutture opache verticali rivolte verso l'esterno						
	Coibentazione delle strutture opache verticali rivolte verso ambienti non riscaldati						
	Coibentazione delle strutture opache orizzontali rivolte verso l'esterno						
	Coibentazione delle strutture opache orizzontali rivolte verso ambienti non riscaldati						
	Coibentazione della copertura						
	Sostituzione delle chiusure trasparenti comprensive di infissi rivolte verso l'esterno						
Impianto	Sostituzione generatore di calore						
	Sostituzione/adeguamento del sistema di distribuzione						
	Sostituzione del sistema di emissione						
	Installazione/sostituzione VMC						
FER	Installazione impianto solare termico						
	Installazione impianto solare fotovoltaico						
TOT.	**Sommatoria di tutti gli interventi ipotizzati**						

Note **La priorità degli interventi relativi alle caselle non compilate è trascurabile.**

Note

Firma

Il Soggetto certificatore **dichiara** sotto la propria responsabilità - a norma degli artt. 46 e 47 del d.p.r. N. 445/2000 - e nella consapevolezza che le dichiarazioni mendaci e la falsità in atti sono punite ai sensi del codice penale e delle leggi speciali in materia, di aver redatto il presente attestato in conformità alla DGR n.VIII/5018 e s.m.i.

Soggetto certificatore
Mario Olimpio Bazzocco

ASTE GIUDIZIARIE.it
Pubblicazione ufficiale ad uso esclusivo personale - è vietata ogni ripubblicazione o riproduzione a scopo commerciale - Aut. Min. Giustizia PDG 21/07/2009

ALLEGATO 3

Pubblicazione ufficiale ad uso esclusivo personale - è vietata ogni ripubblicazione o riproduzione a scopo commerciale - Aut. Min. Giustizia PDG 21/07/2009

Ispezione ordinaria a pagamento

per dati anagrafici

Protocollo di richiesta BG 77095 del 2015
Ricevuta di cassa n. 18243
Ispezione n. BG 77108/3 del 2015
Inizio ispezione 29/05/2015 10:47:16

Richiedente BUSSINI AGATA

Dati della richiesta

Cognome: [redacted]
Nome:
Ulteriori restrizioni:
Periodo da ispezionare: dal 01/01/2013

Situazione aggiornamento

Periodo informatizzato dal 02/01/1974 al 28/05/2015
ATTENZIONE: presenza nel periodo 02/01/1974 - 20/09/1996 di formalita non validate dall'ufficio
Per verificare i dettagli richiedere lo "Stato dell'automazione"

Elenco omonimi

18. [redacted]
10.
11.

SONO PRESENTI ULTERIORI OMONIMI NON SELEZIONATI
* Codice fiscale validato in anagrafe tributaria

Elenco omocodici

SONO PRESENTI OMOCODICI NON SELEZIONATI

Elenco sintetico delle formalità, in ordine cronologico, in cui sono presenti i soggetti richiesti

1. TRASCRIZIONE CONTRO del 10/05/2013 - Registro Particolare 13278 Registro Generale 19145
   Pubblico ufficiale UFFICIALE GIUDIZIARIO Repertorio 960/2013 del 11/02/2013
   ATTO ESECUTIVO O CAUTELARE - VERBALE DI PIGNORAMENTO IMMOBILI
   Immobili siti in MARTINENGO(BG)
   Nota disponibile in formato elettronico
2. TRASCRIZIONE CONTRO del 10/07/2013 - Registro Particolare 19303 Registro Generale 28310

Pubblicazione ufficiale ad uso esclusivo personale - è vietata ogni ripubblicazione o riproduzione a scopo commerciale - Aut. Min. Giustizia PDG 21/07/2009

Ispezione ordinaria a pagamento
per dati anagrafici

Protocollo di richiesta BG 77095 del 2015
Ricevuta di cassa n. 18243
Ispezione n. BG 77108/3 del 2015
Inizio ispezione 29/05/2015 10:47:16

Richiedente BUSSINI AGATA

Elenco sintetico delle formalità, in ordine cronologico, in cui sono presenti i soggetti richiesti

Pubblico ufficiale TRIBUNALE Repertorio 26189/2013 del 18/04/2013
DOMANDA GIUDIZIALE - REVOCA ATTI SOGGETTI A TRASCRIZIONE
Immobili siti in MARTINENGO(BG)
Nota disponibile in formato elettronico

3. TRASCRIZIONE CONTRO del 01/09/2014 - Registro Particolare 23373 Registro Generale 32250
Pubblico ufficiale COMUNE DI MARTINENGO Repertorio 202 del 05/05/2014
ATTO AMMINISTRATIVO - ORDINANZA OPERA ABUSIVA DETERMINA DI ACQUISIZIONE GRATUITA
Immobili siti in MARTINENGO(BG)
Nota disponibile in formato elettronico

4. TRASCRIZIONE CONTRO del 21/10/2014 - Registro Particolare 26878 Registro Generale 37868
Pubblico ufficiale UFFICIALE GIUDIZIARIO Repertorio 11270 del 20/09/2014
ATTO ESECUTIVO O CAUTELARE - VERBALE DI PIGNORAMENTO IMMOBILI
Immobili siti in MARTINENGO(BG)
Nota disponibile in formato elettronico

Pubblicazione ufficiale ad uso esclusivo personale - è vietata ogni ripubblicazione o riproduzione a scopo commerciale - Aut. Min. Giustizia PDG 21/07/2009

Ispezione ordinaria a pagamento
per dati anagrafici

Protocollo di richiesta BG 77095 del 2015
Ricevuta di cassa n. 18243
Ispezione n. BG 77135/3 del 2015
Inizio ispezione 29/05/2015 10:49:06

Richiedente BUSSINI AGATA

Dati della richiesta

Cognome: [redacted]
Nome:

Situazione aggiornamento

Periodo informatizzato dal 02/01/1974 al 28/05/2015
ATTENZIONE: presenza nel periodo 02/01/1974 - 20/09/1996 di formalita non validate dall'ufficio
Per verificare i dettagli richiedere lo "Stato dell'automazione"

Elenco omonimi

1. [redacted]

SONO PRESENTI ULTERIORI OMONIMI NON SELEZIONATI
* Codice fiscale validato in anagrafe tributaria

Elenco omocodici

SONO PRESENTI OMOCODICI NON SELEZIONATI

Volumi repertori

Per il soggetto\i richiesto\i non sono stati acquisiti volumi repertori

Elenco sintetico delle formalità, in ordine cronologico, in cui è presente il soggetto richiesto

1. TRASCRIZIONE A FAVORE del 20/01/1997 - Registro Particolare 2175 Registro Generale 2646
   Pubblico ufficiale ELIO LUOSI Repertorio 14377 del 30/12/1996
   ATTO TRA VIVI - COMPRAVENDITA
   Immobili siti in MARTINENGO(BG)
   SOGGETTO ACQUIRENTE
   Nota disponibile in formato elettronico

2. ISCRIZIONE CONTRO del 26/03/2009 - Registro Particolare 2760 Registro Generale 16276
   Pubblico ufficiale LUOSI ELIO Repertorio 77947/37779 del 24/03/2009
   IPOTECA VOLONTARIA derivante da CONCESSIONE A GARANZIA DI MUTUO FONDIARIO
   Immobili siti in MARTINENGO(BG)

Pubblicazione ufficiale ad uso esclusivo personale - è vietata ogni ripubblicazione o riproduzione a scopo commerciale - Aut. Min. Giustizia PDG 21/07/2009

Ispezione ordinaria a pagamento
per dati anagrafici

Protocollo di richiesta BG 77095 del 2015
Ricevuta di cassa n. 18243
Ispezione n. BG 77135/3 del 2015
Inizio ispezione 29/05/2015 10:49:06

Richiedente BUSSINI AGATA

Elenco sintetico delle formalità, in ordine cronologico, in cui è presente il soggetto richiesto

SOGGETTO DEBITORE
Nota disponibile in formato elettronico

3. TRASCRIZIONE CONTRO del 30/03/2009 - Registro Particolare 8897 Registro Generale 16679
Pubblico ufficiale LUOSI ELIO Repertorio 77948/37780 del 24/03/2009
ATTO TRA VIVI - RINUNZIA ALL'OPPOSIZIONE
Immobili siti in MARTINENGO(BG)
Nota disponibile in formato elettronico

4. TRASCRIZIONE CONTRO del 30/03/2009 - Registro Particolare 8899 Registro Generale 16681
Pubblico ufficiale LUOSI ELIO Repertorio 77949/37781 del 24/03/2009
ATTO TRA VIVI - RINUNZIA ALL'OPPOSIZIONE
Immobili siti in MARTINENGO(BG)
Nota disponibile in formato elettronico

5. TRASCRIZIONE CONTRO del 30/03/2009 - Registro Particolare 8900 Registro Generale 16682
Pubblico ufficiale LUOSI ELIO Repertorio 77949/37781 del 24/03/2009
ATTO TRA VIVI - DONAZIONE ACCETTATA
Immobili siti in MARTINENGO(BG)
SOGGETTO DONANTE
Nota disponibile in formato elettronico

6. ISCRIZIONE CONTRO del 16/10/2014 - Registro Particolare 6174 Registro Generale 37265
Pubblico ufficiale TRIBUNALE DI TORINO Repertorio 10680 del 15/09/2014
IPOTECA GIUDIZIALE derivante da DECRETO INGIUNTIVO
Immobili siti in MARTINENGO(BG)
SOGGETTO DEBITORE
Nota disponibile in formato elettronico

7. TRASCRIZIONE CONTRO del 21/10/2014 - Registro Particolare 26878 Registro Generale 37868
Pubblico ufficiale UFFICIALE GIUDIZIARIO Repertorio 11270 del 20/09/2014
ATTO ESECUTIVO O CAUTELARE - VERBALE DI PIGNORAMENTO IMMOBILI
Immobili siti in MARTINENGO(BG)
Nota disponibile in formato elettronico

Pubblicazione ufficiale ad uso esclusivo personale - è vietata ogni ripubblicazione o riproduzione a scopo commerciale - Aut. Min. Giustizia PDG 21/07/2009

Ispezione ordinaria a pagamento

per dati anagrafici

Protocollo di richiesta BG 77095 del 2015
Ricevuta di cassa n. 18243
Ispezione n. BG 77145/3 del 2015
Inizio ispezione 29/05/2015 10:51:33

Richiedente BUSSINI AGATA

Dati della richiesta

Cognome:
Nome:

Situazione aggiornamento

Periodo informatizzato dal 02/01/1974 al 28/05/2015

ATTENZIONE: presenza nel periodo 02/01/1974 - 20/09/1996 di formalita non validate dall'ufficio

Per verificare i dettagli richiedere lo "Stato dell'automazione"

Elenco omonimi

[redacted]

SONO PRESENTI ULTERIORI OMONIMI NON SELEZIONATI

* Codice fiscale validato in anagrafe tributaria

Elenco omocodici

NON SONO STATI REPERITI OMOCODICI PER LA RICERCA EFFETTUATA

Volumi repertori

Per il soggetto\i richiesto\i non sono stati acquisiti volumi repertori

Elenco sintetico delle formalità, in ordine cronologico, in cui è presente il soggetto richiesto

1. TRASCRIZIONE CONTRO del 30/03/2009 - Registro Particolare 8897 Registro Generale 16679
   Pubblico ufficiale LUOSI ELIO Repertorio 77948/37780 del 24/03/2009
   ATTO TRA VIVI - RINUNZIA ALL'OPPOSIZIONE
   Immobili siti in MARTINENGO(BG)
   Nota disponibile in formato elettronico

2. TRASCRIZIONE A FAVORE del 30/03/2009 - Registro Particolare 8898 Registro Generale 16680
   Pubblico ufficiale LUOSI ELIO Repertorio 77949/37781 del 24/03/2009
   ATTO TRA VIVI - DONAZIONE ACCETTATA
   Immobili siti in MARTINENGO(BG)
   SOGGETTO DONATARIO

Pubblicazione ufficiale ad uso esclusivo personale - è vietata ogni ripubblicazione o riproduzione a scopo commerciale - Aut. Min. Giustizia PDG 21/07/2009

Ispezione ordinaria a pagamento
per dati anagrafici

Protocollo di richiesta BG 77095 del 2015
Ricevuta di cassa n. 18243
Ispezione n. BG 77145/3 del 2015
Inizio ispezione 29/05/2015 10:51:33

Richiedente BUSSINI AGATA

Elenco sintetico delle formalità, in ordine cronologico, in cui è presente il soggetto richiesto

Nota disponibile in formato elettronico

3. TRASCRIZIONE A FAVORE del 30/03/2009 - Registro Particolare 8900 Registro Generale 16682
Pubblico ufficiale LUOSI ELIO Repertorio 77949/37781 del 24/03/2009
ATTO TRA VIVI - DONAZIONE ACCETTATA
Immobili siti in MARTINENGO(BG)
SOGGETTO DONATARIO
Nota disponibile in formato elettronico

4. TRASCRIZIONE CONTRO del 10/07/2013 - Registro Particolare 19303 Registro Generale 28310
Pubblico ufficiale TRIBUNALE Repertorio 26189/2013 del 18/04/2013
DOMANDA GIUDIZIALE - REVOCA ATTI SOGGETTI A TRASCRIZIONE
Immobili siti in MARTINENGO(BG)
Nota disponibile in formato elettronico

5. TRASCRIZIONE CONTRO del 21/10/2014 - Registro Particolare 26878 Registro Generale 37868
Pubblico ufficiale UFFICIALE GIUDIZIARIO Repertorio 11270 del 20/09/2014
ATTO ESECUTIVO O CAUTELARE - VERBALE DI PIGNORAMENTO IMMOBILI
Immobili siti in MARTINENGO(BG)
Nota disponibile in formato elettronico

Pubblicazione ufficiale ad uso esclusivo personale - è vietata ogni ripubblicazione o riproduzione a scopo commerciale - Aut. Min. Giustizia PDG 21/07/2009

Ispezione ordinaria a pagamento

per dati anagrafici

Protocollo di richiesta BG 77095 del 2015
Ricevuta di cassa n. 18243
Ispezione n. BG 77143/3 del 2015
Inizio ispezione 29/05/2015 10:50:53

Richiedente BUSSINI AGATA

Dati della richiesta

Cognome:
Nome: [redacted]

Situazione aggiornamento

Periodo informatizzato dal 02/01/1974 al 28/05/2015
ATTENZIONE: presenza nel periodo 02/01/1974 - 20/09/1996 di formalita non validate dall'ufficio
Per verificare i dettagli richiedere lo "Stato dell'automazione"

Elenco omonimi

[redacted]

SONO PRESENTI ULTERIORI OMONIMI NON SELEZIONATI
* Codice fiscale validato in anagrafe tributaria

Elenco omocodici

NON SONO STATI REPERITI OMOCODICI PER LA RICERCA EFFETTUATA

Volumi repertori

Per il soggetto\i richiesto\i non sono stati acquisiti volumi repertori

Elenco sintetico delle formalità, in ordine cronologico, in cui è presente il soggetto richiesto

1. TRASCRIZIONE A FAVORE del 30/03/2009 - Registro Particolare 8896 Registro Generale 16678
   Pubblico ufficiale LUOSI ELIO Repertorio 77948/37780 del 24/03/2009
   ATTO TRA VIVI - DONAZIONE ACCETTATA
   Immobili siti in MARTINENGO(BG)
   SOGGETTO DONATARIO
   Nota disponibile in formato elettronico

2. TRASCRIZIONE CONTRO del 30/03/2009 - Registro Particolare 8899 Registro Generale 16681
   Pubblico ufficiale LUOSI ELIO Repertorio 77949/37781 del 24/03/2009
   ATTO TRA VIVI - RINUNZIA ALL'OPPOSIZIONE
   Immobili siti in MARTINENGO(BG)

Pubblicazione ufficiale ad uso esclusivo personale - è vietata ogni ripubblicazione o riproduzione a scopo commerciale - Aut. Min. Giustizia PDG 21/07/2009

Ispezione ordinaria a pagamento
per dati anagrafici

Protocollo di richiesta BG 77095 del 2015
Ricevuta di cassa n. 18243
Ispezione n. BG 77143/3 del 2015
Inizio ispezione 29/05/2015 10:50:53

Richiedente BUSSINI AGATA

Elenco sintetico delle formalità, in ordine cronologico, in cui è presente il soggetto richiesto

Nota disponibile in formato elettronico

3. TRASCRIZIONE CONTRO del 30/03/2009 - Registro Particolare 8901 Registro Generale 16683
Pubblico ufficiale LUOSI ELIO Repertorio 77949/37781 del 24/03/2009
ATTO TRA VIVI - RINUN ZIA ALL'OPPOSIZIONE
Immobili siti in MARTINENGO(BG)
Nota disponibile in formato elettronico

4. TRASCRIZIONE CONTRO del 10/07/2013 - Registro Particolare 19303 Registro Generale 28310
Pubblico ufficiale TRIBUNALE Repertorio 26189/2013 del 18/04/2013
DOMANDA GIUDIZIALE - REVOCA ATTI SOGGETTI A TRASCRIZIONE
Immobili siti in MARTINENGO(BG)
Nota disponibile in formato elettronico

5. TRASCRIZIONE CONTRO del 21/10/2014 - Registro Particolare 26878 Registro Generale 37868
Pubblico ufficiale UFFICIALE GIUDIZIARIO Repertorio 11270 del 20/09/2014
ATTO ESECUTIVO O CAUTELARE - VERBALE DI PIGNORAMENTO IMMOBILI
Immobili siti in MARTINENGO(BG)
Nota disponibile in formato elettronico

Pubblicazione ufficiale ad uso esclusivo personale - è vietata ogni ripubblicazione o riproduzione a scopo commerciale - Aut. Min. Giustizia PDG 21/07/2009

Ispezione ordinaria a pagamento

per dati anagrafici

Protocollo di richiesta BG 77095 del 2015
Ricevuta di cassa n. 18243
Ispezione n. BG 77139/3 del 2015
Inizio ispezione 29/05/2015 10:50:12

Richiedente BUSSINI AGATA

Dati della richiesta

Cognome: [redacted]
Nome:

Situazione aggiornamento

Periodo informatizzato dal 02/01/1974 al 28/05/2015
ATTENZIONE: presenza nel periodo 02/01/1974 - 20/09/1996 di formalita non validate dall'ufficio
Per verificare i dettagli richiedere lo "Stato dell'automazione"

Elenco omonimi

[redacted]

* Codice fiscale validato in anagrafe tributaria

Elenco omocodici

NON SONO STATI REPERITI OMOCODICI PER LA RICERCA EFFETTUATA

Volumi repertori

Per il soggetto\i richiesto\i non sono stati acquisiti volumi repertori

Elenco sintetico delle formalità, in ordine cronologico, in cui è presente il soggetto richiesto

1. TRASCRIZIONE CONTRO del 22/06/2000 - Registro Particolare 18268 Registro Generale 24783
   Pubblico ufficiale LUOSI ELIO Repertorio 32407 del 06/06/2000
   ATTO TRA VIVI - COMPRAVENDITA
   Immobili siti in MARTINENGO(BG)
   SOGGETTO VENDITORE
   Nota disponibile in formato elettronico

2. TRASCRIZIONE A FAVORE del 02/12/2004 - Registro Particolare 43706 Registro Generale 66093
   Pubblico ufficiale UFFICIO DEL REGISTRO Repertorio 129/2000 del 08/05/2000
   ATTO PER CAUSA DI MORTE - CERTIFICATO DI DENUNCIATA SUCCESSIONE
   Immobili siti in MARTINENGO(BG)
   Nota disponibile in formato elettronico

Pubblicazione ufficiale ad uso esclusivo personale - è vietata ogni ripubblicazione o riproduzione a scopo commerciale - Aut. Min. Giustizia PDG 21/07/2009

Ispezione ordinaria a pagamento
per dati anagrafici

Protocollo di richiesta BG 77095 del 2015
Ricevuta di cassa n. 18243
Ispezione n. BG 77139/3 del 2015
Inizio ispezione 29/05/2015 10:50:12

Richiedente [redacted]

Elenco sintetico delle formalità, in ordine cronologico, in cui è presente il soggetto richiesto

3. ISCRIZIONE CONTRO del 26/03/2009 - Registro Particolare 2760 Registro Generale 16276
   Pubblico ufficiale LUOSI ELIO Repertorio 77947/37779 del 24/03/2009
   IPOTECA VOLONTARIA derivante da CONCESSIONE A GARANZIA DI MUTUO FONDIARIO
   Immobili siti in MARTINENGO(BG)
   SOGGETTO TERZO DATORE D'IPOTECA
   Nota disponibile in formato elettronico

4. TRASCRIZIONE CONTRO del 21/10/2014 - Registro Particolare 26878 Registro Generale 37868
   Pubblico ufficiale UFFICIALE GIUDIZIARIO Repertorio 11270 del 20/09/2014
   ATTO ESECUTIVO O CAUTELARE - VERBALE DI PIGNORAMENTO IMMOBILI
   Immobili siti in MARTINENGO(BG)
   Nota disponibile in formato elettronico

Pubblicazione ufficiale ad uso esclusivo personale - è vietata ogni ripubblicazione o riproduzione a scopo commerciale - Aut. Min. Giustizia PDG 21/07/2009

Agenzia Entrate

Ufficio provinciale di BERGAMO - Territorio
Servizio di Pubblicità Immobiliare

Nota di trascrizione

Registro generale n. 37868
Registro particolare n. 26878
Presentazione n. 64 *del* 21/10/2014

Sezione riservata all'Ufficio

Liquidazione

Totale	€ 299,00
Imposta ipotecaria	€ 200,00
Tassa ipotecaria	€ 40,00
Imposta di bollo	€ 59,00
Sanzioni amministrative	

Eseguita la formalità.
Somma pagata € 299,00 (Duecentonovantanove/00)
Ricevuta/Prospetto di cassa n. 33681
Protocollo di richiesta BG 138879/1 del 2014

Il Conservatore
Conservatore FILIPPI IVANA

Sezione A - Generalità

Dati relativi al titolo

Descrizione	ATTO GIUDIZIARIO
Data	20/09/2014
Pubblico ufficiale	UFFICIALE GIUDIZIARIO
Sede	BERGAMO (BG)
Numero di repertorio	11270
Codice fiscale	80016340160

Dati relativi alla convenzione

Specie	ATTO ESECUTIVO O CAUTELARE
Descrizione	726 VERBALE DI PIGNORAMENTO IMMOBILI
Voltura catastale automatica	NO

Altri dati

Sono presenti nella sezione D parti libere relative a sezione C
Richiedente BCC OROBICA DI BARIANO E COLOGNO AL SERIO SCPA
Indirizzo C/O AVV. GIOVANNI PIZZIGONI-BERGAMO R.DA DEI MILLE

Dati riepilogativi

Unità negoziali 6 *Soggetti a favore* 1 *Soggetti contro* 5

Sezione B - Immobili

Unità negoziale n. 1

Immobile n. 1
Comune E987 - MARTINENGO (BG)
Catasto FABBRICATI
Sezione urbana - *Foglio* 7 *Particella* 3095 *Subalterno* 701

Pubblicazione ufficiale ad uso esclusivo personale - è vietata ogni ripubblicazione o riproduzione a scopo commerciale - Aut. Min. Giustizia PDG 21/07/2009

Natura A2 - ABITAZIONE DI TIPO CIVILE — *Consistenza* 8 vani
Indirizzo VIA AN. E AG. PINETTI — *N. civico* 28
Piano S1T1

Immobile n. 2
Comune E987 - MARTINENGO (BG)
Catasto FABBRICATI
Sezione urbana - *Foglio* 7 — *Particella* 3095 — *Subalterno* 702
Natura A3 - ABITAZIONE DI TIPO ECONOMICO — *Consistenza* 4 vani
Indirizzo VIA AN. E AG. PINETTI — *N. civico* 28
Piano S1T2

Unità negoziale n. 2

Immobile n. 1
Comune E987 - MARTINENGO (BG)
Catasto FABBRICATI
Sezione urbana - *Foglio* 7 — *Particella* 3095 — *Subalterno* 703
Natura C6 - STALLE, SCUDERIE, RIMESSE, AUTORIMESSE — *Consistenza* 23 metri quadri
Indirizzo VIA AN. E AG. PINETTI — *N. civico* 28
Piano T

Unità negoziale n. 3

Immobile n. 1
Comune E987 - MARTINENGO (BG)
Catasto FABBRICATI
Sezione urbana - *Foglio* 7 — *Particella* 4649 — *Subalterno* 1
Natura C6 - STALLE, SCUDERIE, RIMESSE, AUTORIMESSE — *Consistenza* 22 metri quadri
Indirizzo VIA AN. E AG. PINETTI — *N. civico* 28
Piano T

Immobile n. 2
Comune E987 - MARTINENGO (BG)
Catasto FABBRICATI
Sezione urbana - *Foglio* 7 — *Particella* 3095 — *Subalterno* 4
Natura A2 - ABITAZIONE DI TIPO CIVILE — *Consistenza* 5 vani
Indirizzo VIA AN. E AG. PINETTI — *N. civico* 28
Piano INT

Unità negoziale n. 4

Immobile n. 1
Comune E987 - MARTINENGO (BG)
Catasto FABBRICATI
Sezione urbana - *Foglio* 7 — *Particella* 4649 — *Subalterno* 2
Natura C6 - STALLE, SCUDERIE, RIMESSE, AUTORIMESSE — *Consistenza* 22 metri quadri
Indirizzo VIA AN. E AG. PINETTI — *N. civico* 28
Piano T

Pubblicazione ufficiale ad uso esclusivo personale - è vietata ogni ripubblicazione o riproduzione a scopo commerciale - Aut. Min. Giustizia PDG 21/07/2009

Immobile n. 2

Comune	E987 - MARTINENGO (BG)				
Catasto	FABBRICATI				
Sezione urbana	-	*Foglio* 7	*Particella* 3095	*Subalterno*	707
Natura	A2 - ABITAZIONE DI TIPO CIVILE		*Consistenza* 4,5 vani		
Indirizzo	VIA AN. E AG. PINETTI			*N. civico*	28
Piano	T				

Unità negoziale n. 5

Immobile n. 1

Comune	E987 - MARTINENGO (BG)				
Catasto	FABBRICATI				
Sezione urbana	-	*Foglio* 7	*Particella* 4649	*Subalterno*	3
Natura	C6 - STALLE, SCUDERIE, RIMESSE, AUTORIMESSE		*Consistenza*	22 metri quadri	
Indirizzo	VIA AN. E AG. PINETTI			*N. civico*	28
Piano	T				

Unità negoziale n. 6

Immobile n. 1

Comune	E987 - MARTINENGO (BG)				
Catasto	FABBRICATI				
Sezione urbana	-	*Foglio* 7	*Particella* 3095	*Subalterno*	704
Natura	C7 - TETTOIE CHIUSE O APERTE		*Consistenza*	5 metri quadri	
Indirizzo	VIA AN. E AG. PINETTI			*N. civico*	28
Piano	T				

Sezione C - Soggetti

A favore

Soggetto n. 1 *In qualità di* -
Denominazione o ragione sociale BANCA DI CREDITO COOPERATIVO OROBICA DI BARIANO E COLOGNO AL SERIO S.C.P.A.
Sede COLOGNO AL SERIO (BG)
Codice fiscale 02258510169
Relativamente a TUTTE le unità negoziali *Per il diritto di* PROPRIETA'
Per la quota di 1/1

Contro

Pubblicazione ufficiale ad uso esclusivo personale - è vietata ogni ripubblicazione o riproduzione a scopo commerciale - Aut. Min. Giustizia PDG 21/07/2009

Soggetto n. 2 *In qualità di* -

[redacted]

Pubblicazione ufficiale ad uso esclusivo personale - è vietata ogni ripubblicazione o riproduzione a scopo commerciale - Aut. Min. Giustizia PDG 21/07/2009

Sezione D - Ulteriori informazioni

Altri aspetti che si ritiene utile indicare ai fini della pubblicità immobiliare

SI SOLLEVA IL CONSERVATORE DELL'AGENZIA DELLE ENTRATE UFFICIO PROVINCIALE DI BERGAMO - TERRITORIO DA OGNI RESPONSABILITA' RELATIVAMENTE ALLA INDICAZIONE DEI DATI ANAGRAFICI EFFETTUATA NELLA PRESENTE NOTA DI TRASCRIZIONE.

PIGNORAMENTI PRECEDENTI:

in data 19 giugno 2009 ai n. 37150 R.G.- n. 22413 R.P.
in data 10 maggio 2013 ai n. 19145 R.G.- n. 13278 R.P.

IL CONSERVATORE

IVANA FILIPPI

Pubblicazione ufficiale ad uso esclusivo personale - è vietata ogni ripubblicazione o riproduzione a scopo commerciale - Aut. Min. Giustizia PDG 21/07/2009

ALLEGATO 4

Pubblicazione ufficiale ad uso esclusivo personale - è vietata ogni ripubblicazione o riproduzione a scopo commerciale - Aut. Min. Giustizia PDG 21/07/2009

VISTE ESTERNE

Pubblicazione ufficiale ad uso esclusivo personale - è vietata ogni ripubblicazione o riproduzione a scopo commerciale - Aut. Min. Giustizia PDG 21/07/2009

Pubblicazione ufficiale ad uso esclusivo personale - è vietata ogni ripubblicazione o riproduzione a scopo commerciale - Aut. Min. Giustizia PDG 21/07/2009

Pubblicazione ufficiale ad uso esclusivo personale - è vietata ogni ripubblicazione o riproduzione a scopo commerciale - Aut. Min. Giustizia PDG 21/07/2009

LOCALE CANTINA

CANTINA (pertinenza SUB. 701)

Pubblicazione ufficiale ad uso esclusivo personale - è vietata ogni ripubblicazione o riproduzione a scopo commerciale - Aut. Min. Giustizia PDG 21/07/2009

Ingresso / Scala comune

Pubblicazione ufficiale ad uso esclusivo personale - è vietata ogni ripubblicazione o riproduzione a scopo commerciale - Aut. Min. Giustizia PDG 21/07/2009

f.7 mapp.3095 sub.701 (piano Primo)



Pubblicazione ufficiale ad uso esclusivo personale - è vietata ogni ripubblicazione o riproduzione a scopo commerciale - Aut. Min. Giustizia PDG 21/07/2009

Pubblicazione ufficiale ad uso esclusivo personale - è vietata ogni ripubblicazione o riproduzione a scopo commerciale - Aut. Min. Giustizia PDG 21/07/2009

Pubblicazione ufficiale ad uso esclusivo personale - è vietata ogni ripubblicazione o riproduzione a scopo commerciale - Aut. Min. Giustizia PDG 21/07/2009

Pubblicazione ufficiale ad uso esclusivo personale - è vietata ogni ripubblicazione o riproduzione a scopo commerciale - Aut. Min. Giustizia PDG 21/07/2009

Pubblicazione ufficiale ad uso esclusivo personale - è vietata ogni ripubblicazione o riproduzione a scopo commerciale - Aut. Min. Giustizia PDG 21/07/2009

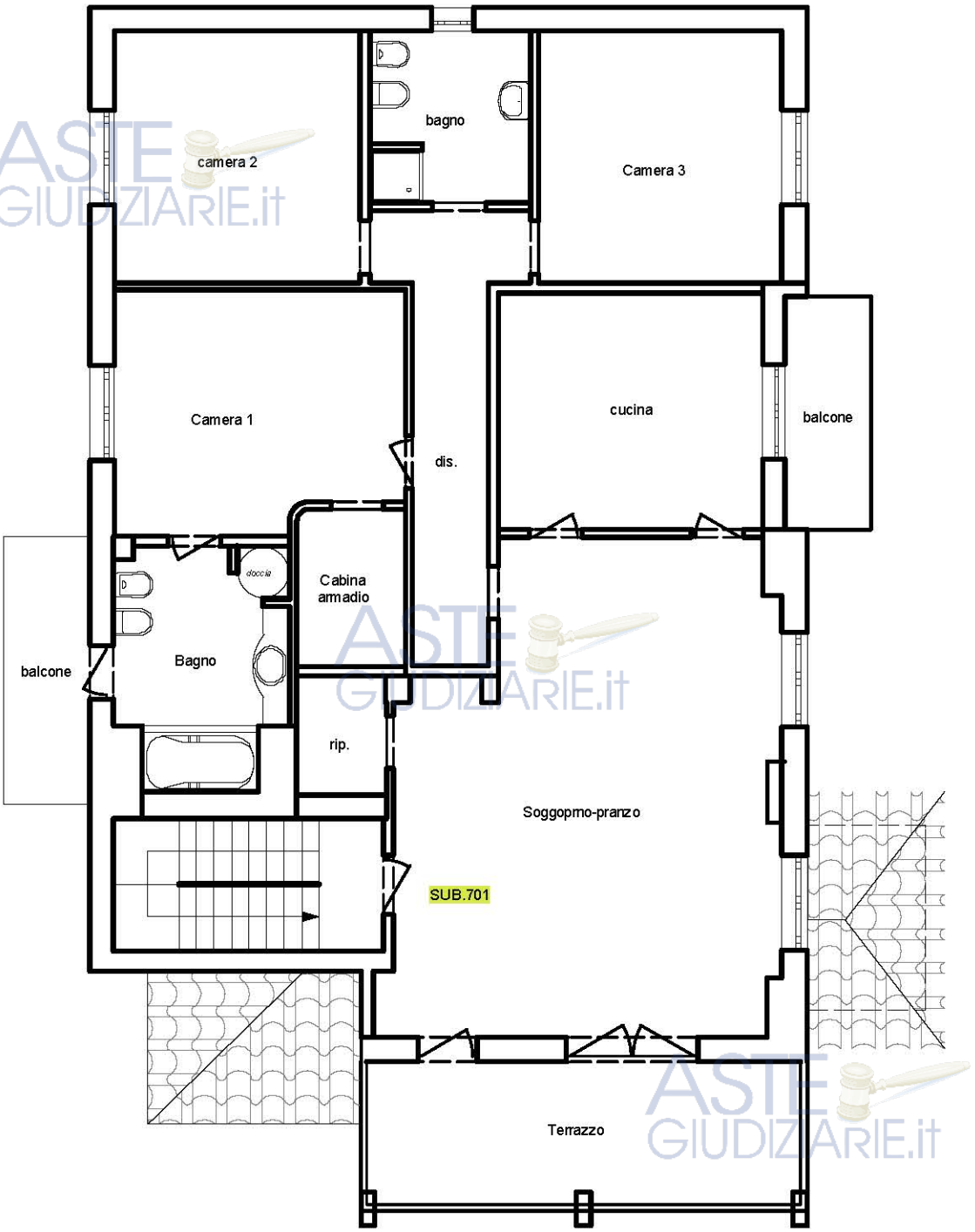

Mapp.3095 sub. 701

Pubblicazione ufficiale ad uso esclusivo personale - è vietata ogni ripubblicazione o riproduzione a scopo commerciale - Aut. Min. Giustizia PDG 21/07/2009

f.7 mapp.3095 sub.702 (piano Secondo)

Pubblicazione ufficiale ad uso esclusivo personale - è vietata ogni ripubblicazione o riproduzione a scopo commerciale - Aut. Min. Giustizia PDG 21/07/2009

Pubblicazione ufficiale ad uso esclusivo personale - è vietata ogni ripubblicazione o riproduzione a scopo commerciale - Aut. Min. Giustizia PDG 21/07/2009

Pubblicazione ufficiale ad uso esclusivo personale - è vietata ogni ripubblicazione o riproduzione a scopo commerciale - Aut. Min. Giustizia PDG 21/07/2009

f.7 mapp.3095 sub.702 (piano Secondo)

Pubblicazione ufficiale ad uso esclusivo personale - è vietata ogni ripubblicazione o riproduzione a scopo commerciale - Aut. Min. Giustizia PDG 21/07/2009



Pubblicazione ufficiale ad uso esclusivo personale - è vietata ogni ripubblicazione o riproduzione a scopo commerciale - Aut. Min. Giustizia PDG 21/07/2009

Pubblicazione ufficiale ad uso esclusivo personale - è vietata ogni ripubblicazione o riproduzione a scopo commerciale - Aut. Min. Giustizia PDG 21/07/2009

Mapp.3095 sub. 4

Pubblicazione ufficiale ad uso esclusivo personale - è vietata ogni ripubblicazione o riproduzione a scopo commerciale - Aut. Min. Giustizia PDG 21/07/2009

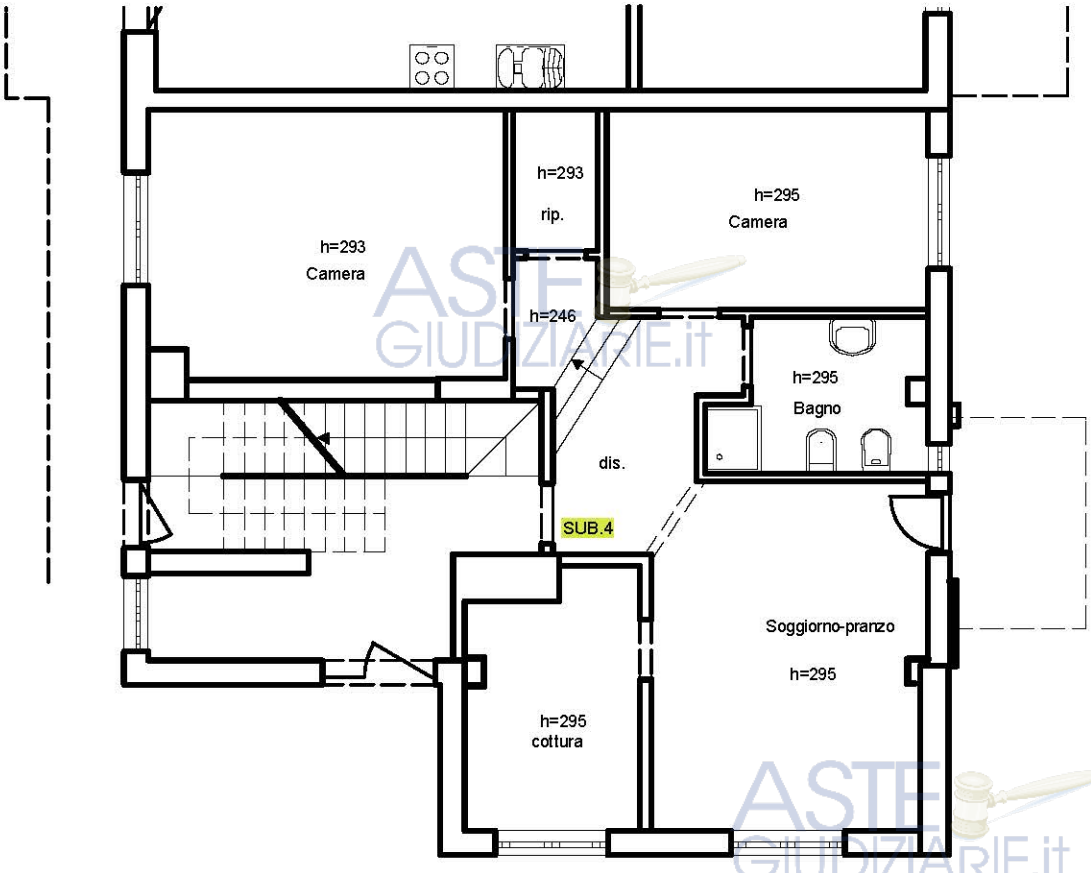

Mapp.3095 sub. 4

Pubblicazione ufficiale ad uso esclusivo personale - è vietata ogni ripubblicazione o riproduzione a scopo commerciale - Aut. Min. Giustizia PDG 21/07/2009

f.7 mapp.3095 sub.707 (piano Terra)

Pubblicazione ufficiale ad uso esclusivo personale - è vietata ogni ripubblicazione o riproduzione a scopo commerciale - Aut. Min. Giustizia PDG 21/07/2009

Pubblicazione ufficiale ad uso esclusivo personale - è vietata ogni ripubblicazione o riproduzione a scopo commerciale - Aut. Min. Giustizia PDG 21/07/2009

Pubblicazione ufficiale ad uso esclusivo personale - è vietata ogni ripubblicazione o riproduzione a scopo commerciale - Aut. Min. Giustizia PDG 21/07/2009

Mapp.3095 sub. 707
Pubblicazione ufficiale ad uso esclusivo personale - è vietata ogni ripubblicazione o riproduzione a scopo commerciale - Aut. Min. Giustizia PDG 21/07/2009

AUTORIMESSE SITE IN VIA PINETTI

Fg.7 mapp.3095 sub. 703

Fg.7 mapp.4649 sub. 1 – 2 -3

Interno autorimessa

Pubblicazione ufficiale ad uso esclusivo personale - è vietata ogni ripubblicazione o riproduzione a scopo commerciale - Aut. Min. Giustizia PDG 21/07/2009