

ASTE GIUDIZIARIE® ALLEGATI  
ASTE GIUDIZIARIE®  
**ALLA CONSULENZA ESTIMATIVA GIUDIZIARIA**  
Tribunale di L'Aquila

ASTE GIUDIZIARIE®  
**Procedura n. 06/2023**  
ASTE GIUDIZIARIE®

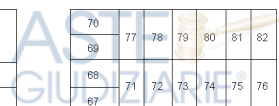
## 1. ELABORATI PLANIMETRICI LOTTI

- 1.1 Elaborato planimetrico LOTTO 1
- 1.2 Elaborato planimetrico LOTTO 2
- 1.3 Elaborato planimetrico LOTTO 3
- 1.4 Elaborato planimetrico LOTTO 4
- 1.5 Elaborato planimetrico LOTTO 5
- 1.6 Elaborato planimetrico LOTTO 6
- 1.7 Elaborato planimetrico LOTTO 7
- 1.8 Elaborato planimetrico LOTTO 8
- 1.9 Elaborato planimetrico LOTTO 9
- 1.10 Elaborato planimetrico LOTTO 10
- 1.11 Elaborato planimetrico LOTTO 11
- 1.12 Elaborato planimetrico LOTTO 12
- 1.13 Elaborato planimetrico LOTTO 13
- 1.14 Elaborato planimetrico LOTTO 14
- 1.15 Elaborato planimetrico LOTTO 15
- 1.16 Elaborato planimetrico LOTTO 16
- 1.17 Elaborato planimetrico LOTTO 17
- 1.18 Elaborato planimetrico LOTTO 18
- 1.19 Elaborato planimetrico LOTTO 19
- 1.20 Elaborato planimetrico LOTTO 20
- 1.21 Elaborato planimetrico LOTTO 21
- 1.22 Elaborato planimetrico LOTTO 22
- 1.23 Elaborato planimetrico LOTTO 23
- 1.24 Elaborato planimetrico LOTTO 24
- 1.25 Elaborato planimetrico LOTTO 25
- 1.26 Elaborato planimetrico LOTTO 26
- 1.27 Elaborato planimetrico LOTTO 27
- 1.28 Elaborato planimetrico LOTTO 28

L'Aquila, novembre 2025

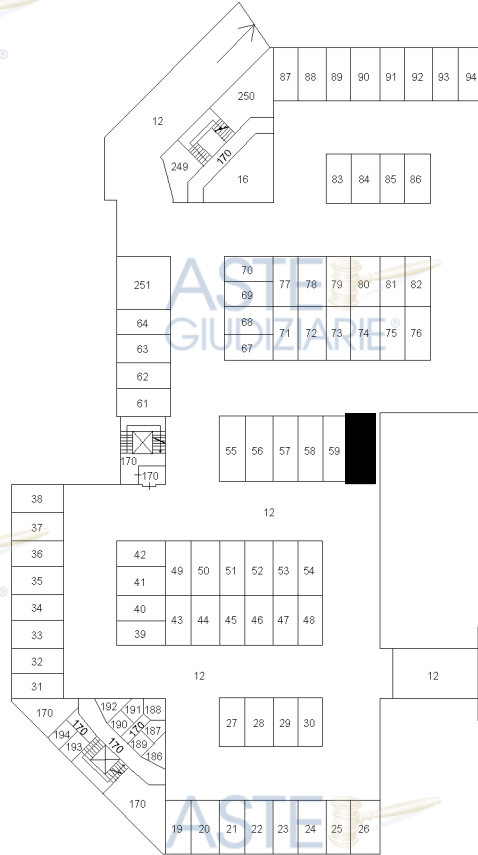
\_\_\_\_\_  
Dott. Ing. Gianfranco Gioia






**ELABORATO PLANIMETRICO** N. 1774  
 Prov. L' Aquila  
 Iscritto all'albo: Geometri  
 Particella: 4841  
 Foglio: 80  
 Sezione:  
 Comune di L' aquila  
 Tipo Mappale n.  
 Dimastrazione grafica dei subalterni  
 Scala 1 : 500

PIANTA del garage interrato (LIVELLO -1)



PIANTA del garage interrato (LIVELLO -2)



Ultima planimetria in atti

Data: 22/03/2024 - n. T150312 - Richiedente: Telematico

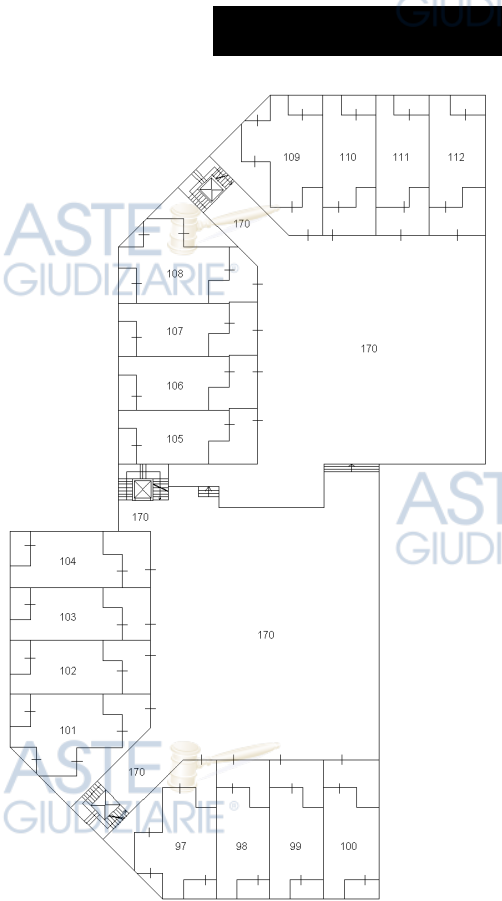
Totale schede: 4 - Formato di acquisizione: PDF

Elaborato Planimetrico - Catasto dei Fabbricati - Situazione al 22/03/2024 - Comune di L' AQUILA (A.345) - < Foglio: 80 Particella 4841 >  
Firmato Da: GIANFRANCO GIOIA Emesso Da: ARUBAPEC EU QUALIFIED CERTIFICATES CA G1 Serial#: 14246afe26e08f8f92a3253f8ab2dbe  
Publicazione ufficiale ad uso esclusivo personale - è vietata ogni  
ripubblicazione o riproduzione a scopo commerciale - Aut. Min. Giustizia PDG 21/07/2009

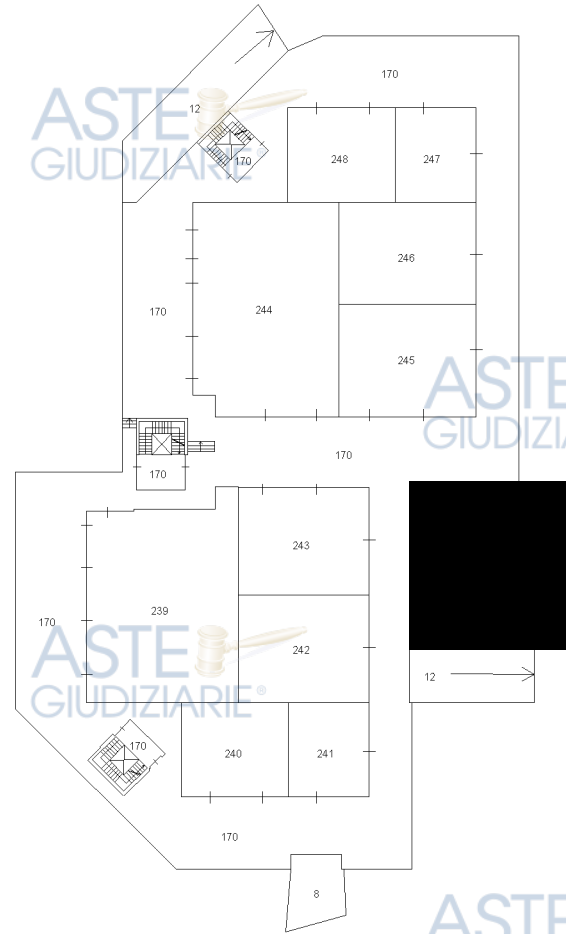


ELABORATO PLANIMETRICO	Compiato da: Scimia Fabrizio	Iscritto all'albo: Geometri	Prov. L' Aquila	N. 1774
Comune di L' aquila	Sezione: Foglio: 80	Particella: 4841	Prato 26463 n.	08/03/2022 del
Dimostrazione grafica dei subalterni		Tipo Mappale n.		Scala 1 : 500

PIANTA PIANO PRIMO



PIANTA PIANO TERRA



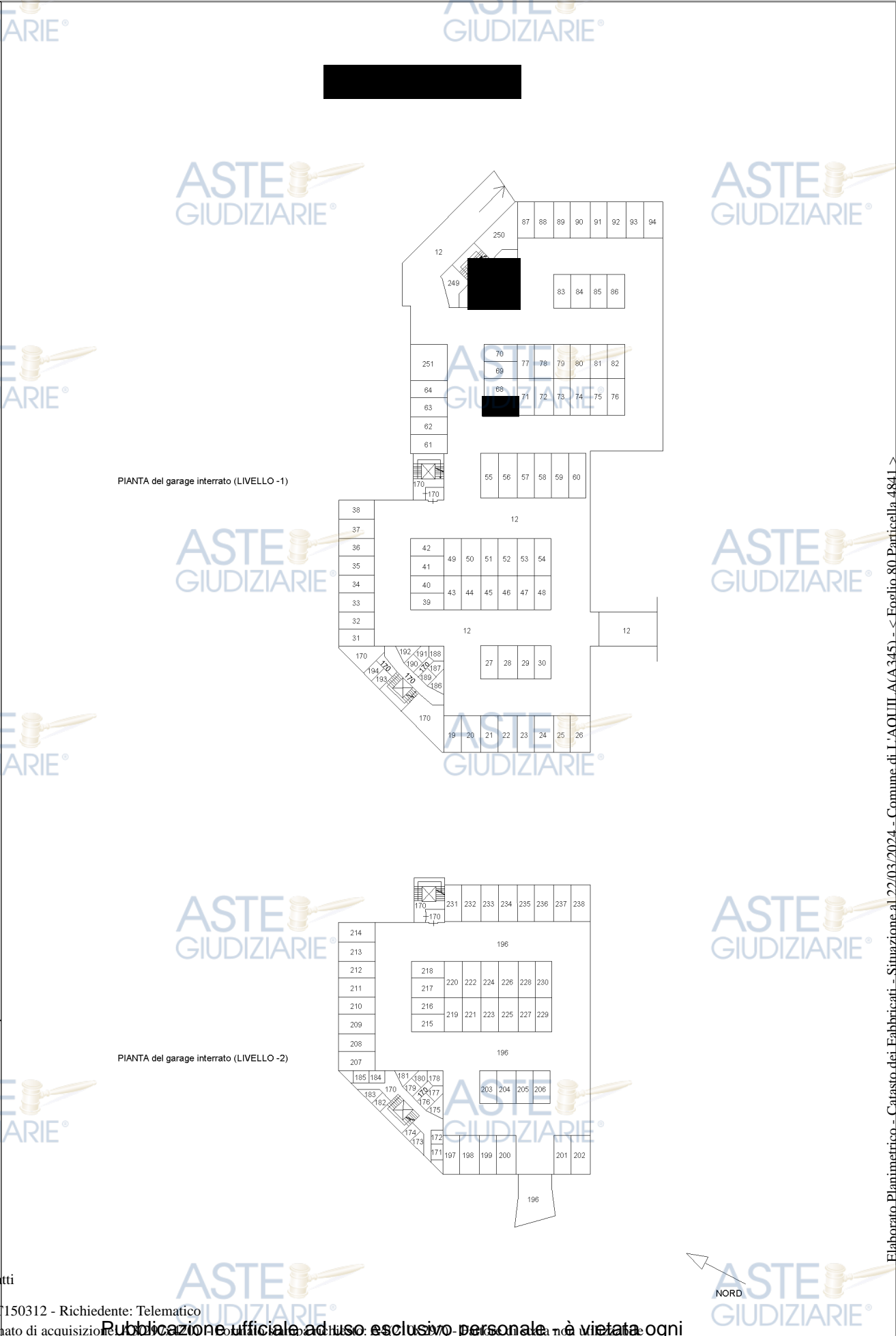
Via Monte Terminillo

NORD

Ultima planimetria in atti



**ELABORATO PLANIMETRICO**    Iscritto all'albo: Geometri    Prov. L' Aquila    N. 1774  
 Comune di L' aquila    Foglio: 80    Particella: 4841    Pr. 0002463 n.    08/03/2022    del  
 Dimostrazione grafica dei subalterni    Tipo Mappale n.    del    Scala 1 : 500



Ultima planimetria in atti

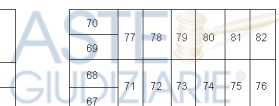
Data: 22/03/2024 - n. T150312 - Richiedente: Telematico

Totale schede: 4 - Formato di acquisizione: PDF

Formato di acquisizione: PDF - Pubblicazione ufficiale ad uso esclusivo personale - è vietata ogni

ripubblicazione o riproduzione a scopo commerciale - Aut. Min. Giustizia PDG 21/07/2009

Elaborato Planimetrico - Catasto dei Fabbricati - Situazione al 22/03/2024 - Comune di L' AQUILA (A.345) - < Foglio: 80 Particella 4841 >  
Firmato Da: GIANFRANCO GIOIA Emesso Da: ARUBAPEC EU QUALIFIED CERTIFICATES CA G1 Serial#: 14246afe26e08f8f692a3253f8ab2dbe


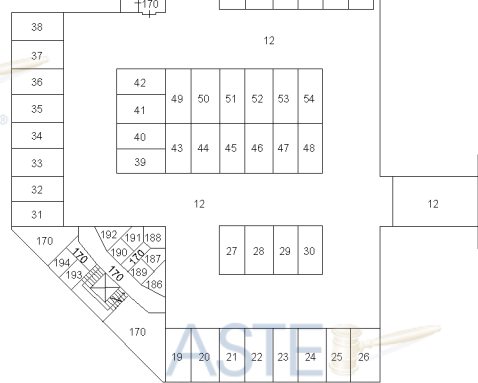
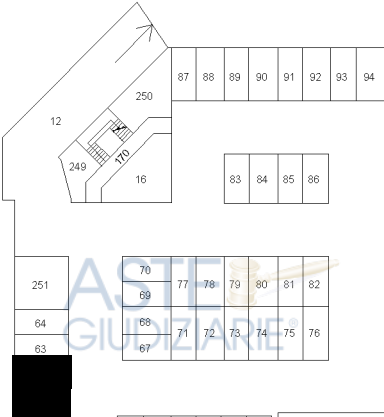


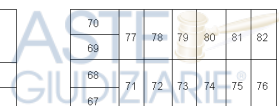
**ELABORATO PLANIMETRICO** N. 1774  
 Iscritto all'albo: Geometri  
 Compilato da: Scimia Fabrizio  
 Comune di L'Aquila  
 Foglio: 80  
 Sezione: Particella: 4841  
 Tipo Mappale n. del del  
 Dimostrazione grafica dei subaltri. Scala 1 : 500

**AGENZIA DELLE ENTRATE**  
**CATASTO FABBRICATI**  
 Ufficio provinciale di L'Aquila

PIANTA del garage interrato (LIVELLO -1)

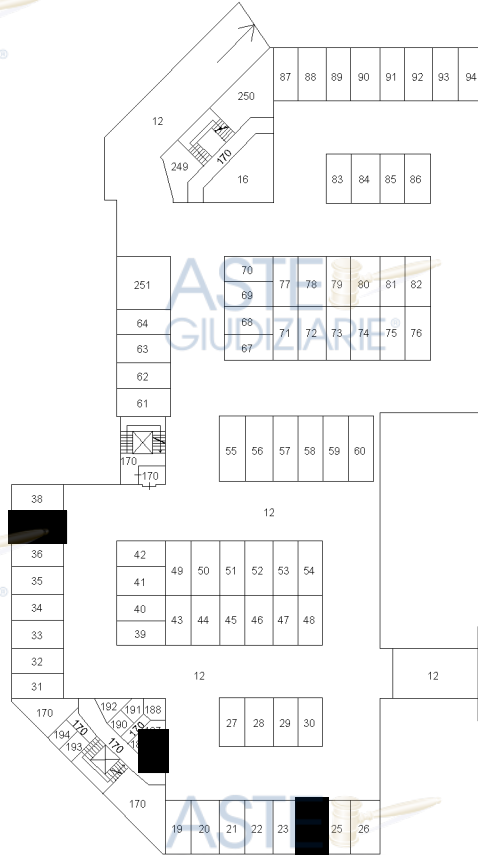
PIANTA del garage interrato (LIVELLO -2)



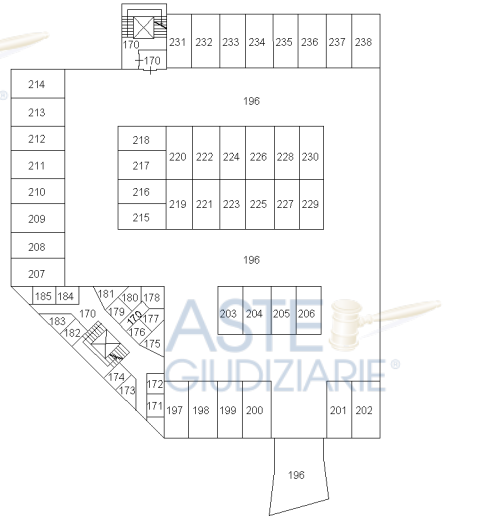


**ELABORATO PLANIMETRICO** N. 1774  
 Prov. L' Aquila  
 Iscritto all'albo: Geometri  
 Compilato da: Scimia Fabrizio  
 Foglio: 80  
 Particella: 4841  
 Sezione:  
 Comune di L' aquila  
 Tipo Mappale n.  
 Dimastrazione grafica dei subalterni  
 Scala 1 : 500

PIANTA del garage interrato (LIVELLO -1)



PIANTA del garage interrato (LIVELLO -2)



Ultima planimetria in atti

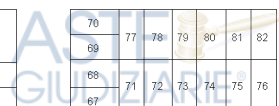
Data: 22/03/2024 - n. T150312 - Richiedente: Telematico

Totale schede: 4 - Formato di acquisizione: PDF

Elaborato Planimetrico - Catasto dei Fabbricati - Situazione al 22/03/2024 - Comune di L' AQUILA (A.345) - < Foglio: 80 Particella 4841 >

Publicazione ufficiale ad uso esclusivo personale - è vietata ogni ristampatura o riproduzione a scopo commerciale - Aut. Min. Giustizia PDG 21/07/2009


Firmato Da: GIANFRANCO GIOIA Emesso Da: ARUBAPEC EU QUALIFIED CERTIFICATES CA G1 Serial#: 14246afe26e08f8f92a3253f8ab2dbe

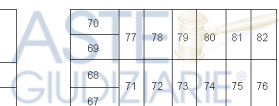


**ELABORATO PLANIMETRICO** N. 1774  
 Prov. L' Aquila  
 Iscritto all'albo: Geometri  
 Compilato da: Scimia Fabrizio  
 Particella: 4841  
 Foglio: 80  
 Comune di L' aquila  
 Sezione:  
 Dimostrazione grafica dei subaltrierni  
 Tipo Mappale n. del del  
 Scala 1 : 500

PIANTA del garage interrato (LIVELLO -1)

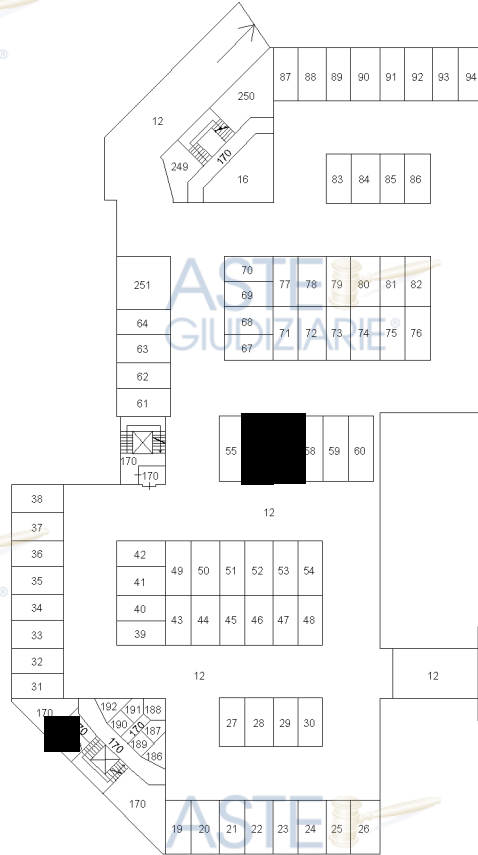
PIANTA del garage interrato (LIVELLO -2)



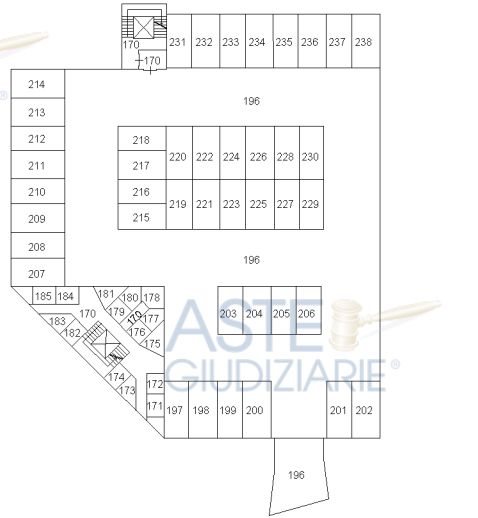


**ELABORATO PLANIMETRICO** N. 1774  
 Prov. L' Aquila  
 Iscritto all'albo: Geometri  
 Compilato da: Scimia Fabrizio  
 Foglio: 80  
 Particella: 4841  
 Sezione:  
 Comune di L' aquila  
 Tipo Mappale n.  
 Dimastrazione grafica dei subalterni  
 Scala 1 : 500

PIANTA del garage interrato (LIVELLO -1)



PIANTA del garage interrato (LIVELLO -2)



Ultima planimetria in atti

Data: 22/03/2024 - n. T150312 - Richiedente: Telematico

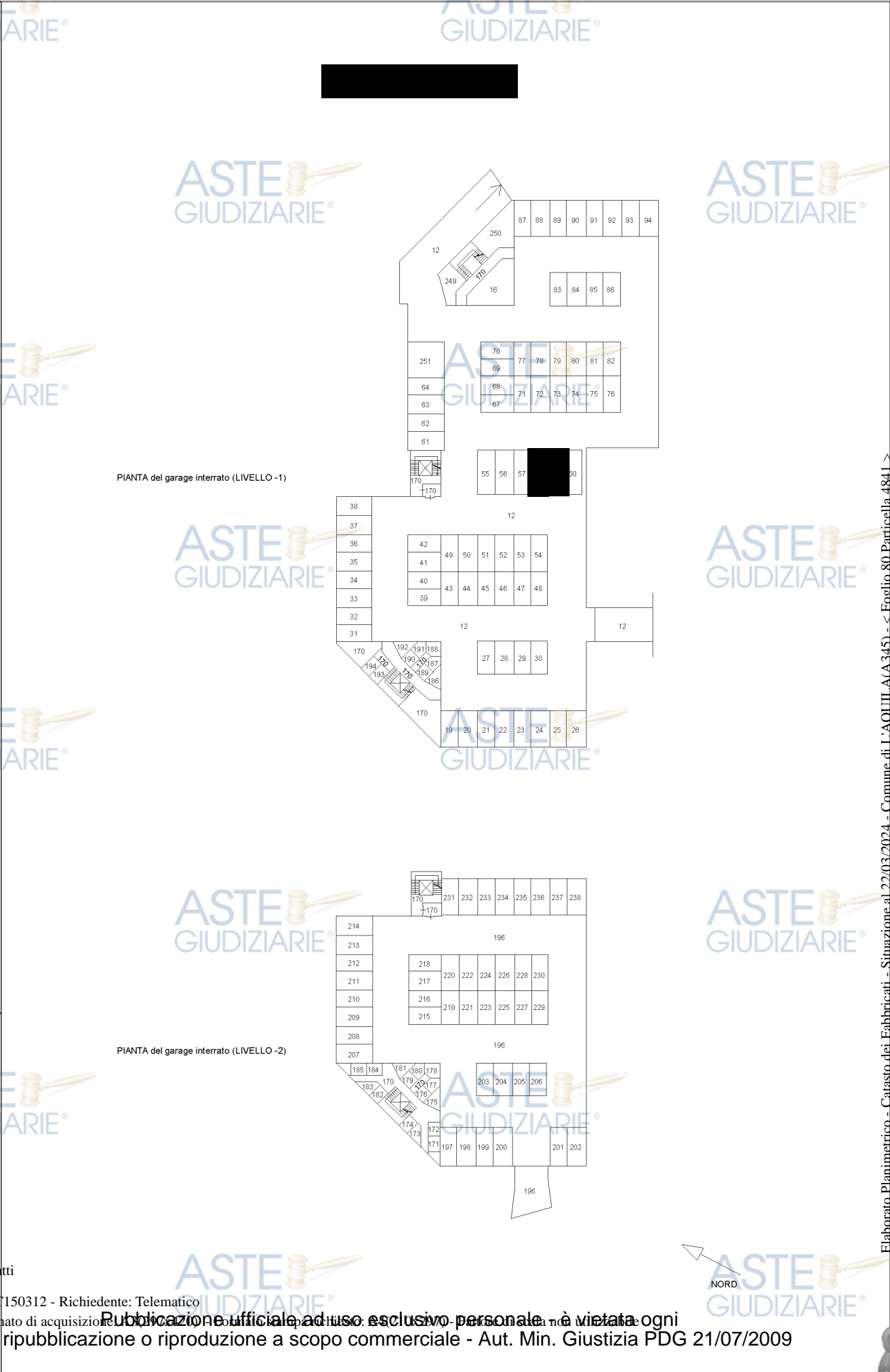
Totale schede: 4 - Formato di acquisizione: PDF

Publicazione ufficiale ad uso esclusivo personale - è vietata ogni ristampa o riproduzione a scopo commerciale - Aut. Min. Giustizia PDG 21/07/2009

Elaborato Planimetrico - Catasto dei Fabbricati - Situazione al 22/03/2024 - Comune di L' AQUILA (A.345) - < Foglio: 80 Particella 4841 >  
Firmato Da: GIANFRANCO GIOIA Emesso Da: ARUBAPEC EU QUALIFIED CERTIFICATES CA G1 Serial#: 14246afe26e08f8f92a3253f8ab2dbe



**ELABORATO PLANIMETRICO** N. 1774  
 Prov. L' Aquila  
 Iscritto all'albo: Geometri  
 Particella: 4841  
 Foglio: 80  
 Sezione:  
 Comune di L' aquila  
 Tipo Mappale n.  
 Scala 1 : 500  
 Dimostrazione grafica dei subalterni



Ultima planimetria in atti

Data: 22/03/2024 - n. T150312 - Richiedente: Telematico

Totale schede: 4 - Formato di acquisizione: PDF

Formato di acquisizione: PDF - Pubblicazione ufficiale ad uso esclusivo personale - è vietata ogni

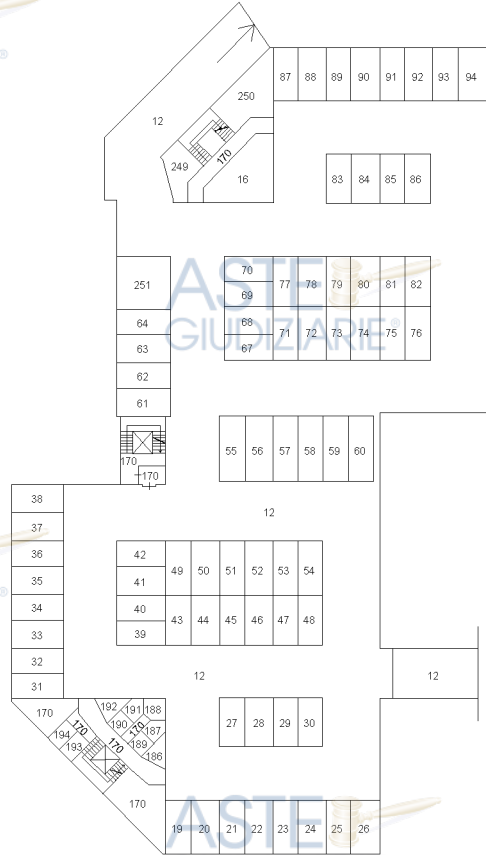
ripubblicazione o riproduzione a scopo commerciale - Aut. Min. Giustizia PDG 21/07/2009

Elaborato Planimetrico - Catasto dei Fabbricati - Situazione al 22/03/2024 - Comune di L' AQUILA (A.345) - < Foglio: 80 Particella 4841 >  
Firmato Da: GIANFRANCO GIOIA Emesso Da: ARUBAPEC EU QUALIFIED CERTIFICATES CA G1 Serial#: 14246afe26e08f8f92a3253f8ab2dbe




**ELABORATO PLANIMETRICO**    Compilato da: Scimia Fabrizio    Iscritto all'albo: Geometri    Prov. L' Aquila    N. 1774  
 Comune di L' aquila    Foglio: 80    Particella: 4841    Pr. 0002463 n.    08/03/2022    del  
 Dimostrazione grafica dei subalberi    Tipo Mappale n.    del    Scala 1 : 500

PIANTA del garage interrato (LIVELLO -1)



PIANTA del garage interrato (LIVELLO -2)

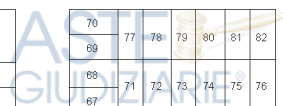


Ultima planimetria in atti

Data: 22/03/2024 - n. T150312 - Richiedente: Telematico

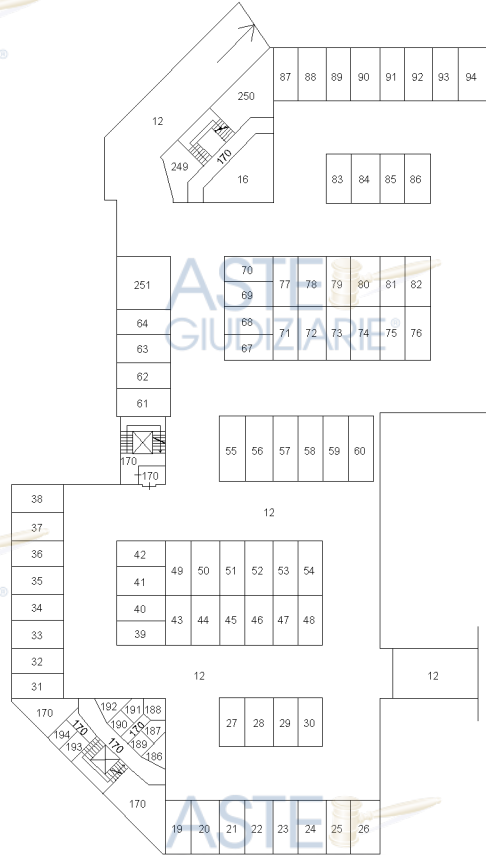
Totale schede: 4 - Formato di acquisizione: PDF

Elaborato Planimetrico - Catasto dei Fabbricati - Situazione al 22/03/2024 - Comune di L' AQUILA (A.345) - < Foglio: 80 Particella 4841 >  
 Firmato Da: GIANFRANCO GIOIA Emesso Da: ARUBAPEC EU QUALIFIED CERTIFICATES CA G1 Serial#: 14246afe26e08f8f692a3253f8ab2dbe  
 Pubblicazione ufficiale ad uso esclusivo personale - è vietata ogni  
 riproduzione o riproduzione a scopo commerciale - Aut. Min. Giustizia PDG 21/07/2009

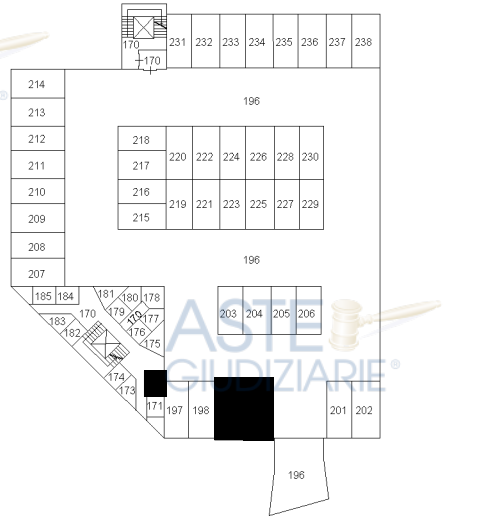


**ELABORATO PLANIMETRICO** N. 1774  
 Prov. L' Aquila  
 Iscritto all'albo: Geometri  
 Compilato da: Scimia Fabrizio  
 Foglio: 80  
 Particella: 4841  
 Comune di L' aquila  
 Sezione:  
 Tipo Mappale n. del del  
 Scala 1 : 500  
 Dimostrazione grafica dei subalberi.

PIANTA del garage interrato (LIVELLO -1)



PIANTA del garage interrato (LIVELLO -2)



Ultima planimetria in atti

Data: 22/03/2024 - n. T150312 - Richiedente: Telematico

Totale schede: 4 - Formato di acquisizione: PDF

Elaborato Planimetrico - Catasto dei Fabbricati - Situazione al 22/03/2024 - Comune di L'AQUILA (A.345) - < Foglio: 80 Particella: 4841 >  
Firmato Da: GIANFRANCO GIOIA Emesso Da: ARUBAPEC EU QUALIFIED CERTIFICATES CA G1 Serial#: 14246afe26e08f8f692a3253f8ab2dbe  
Publicazione ufficiale ad uso esclusivo personale - è vietata ogni  
ripubblicazione o riproduzione a scopo commerciale - Aut. Min. Giustizia PDG 21/07/2009




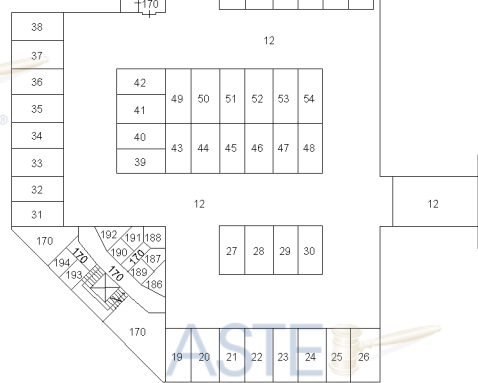
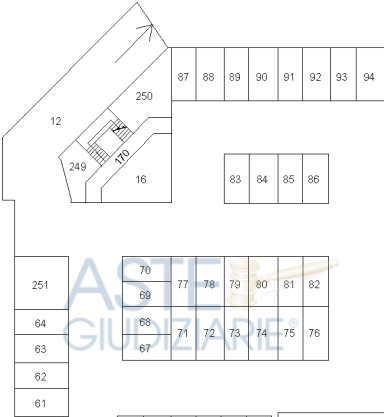
**ELABORATO PLANIMETRICO** N. 1774  
 Prov. L' Aquila  
 Iscritto all'albo: Geometri  
 Compilato da: Scimia Fabrizio  
 Foglio: 80  
 Particella: 4841  
 Sezione:  
 Comune di L' aquila  
 Tipo Mappale n.  
 D/mostrazione grafica dei subalberi.

del 08/03/2022 del  
 Scala 1 : 500  
 del  
 del

87 88 89 90 91 92 93 94  
 249 170 16  
 83 84 85 86  
 70 77 78 79 80 81 82  
 69 71 72 73 74 75 76  
 64 63 62 61  
 55 56 57 58 59 60  
 38 37 36 35 34 33 32 31  
 42 49 50 51 52 53 54  
 41 43 44 45 46 47 48  
 39  
 170 192 191 188  
 190 187  
 186 189  
 184 183 182 181 180 178  
 177 176 175  
 172 171 198 199 200  
 196  
 214 213 212 211 210 209 208 207  
 196  
 203 204 205 206  
 231 232 233 234 235 236 237 238  
 218 220 222 224 226 228 230  
 217 219 221 223 225 227 229  
 216 215

PIANTA del garage interrato (LIVELLO -1)

PIANTA del garage interrato (LIVELLO -2)



Ultima planimetria in atti

Data: 22/03/2024 - n. T150312 - Richiedente: Telematico

Totale schede: 4 - Formato di acquisizione: PDF

Elaborato Planimetrico - Catasto dei Fabbricati - Situazione al 22/03/2024 - Comune di L' AQUILA (A.345) - < Foglio. 80 Particella 4841 >  
 Firmato Da: GIANFRANCO GIOIA Emesso Da: ARUBAPEC EU QUALIFIED CERTIFICATES CA G1 Serial#: 14246afe26e08f8f92a3253f8ab2dbe  
 Pubblicazione ufficiale ad uso esclusivo personale - è vietata ogni  
 riproduzione o riproduzione a scopo commerciale - Aut. Min. Giustizia PDG 21/07/2009





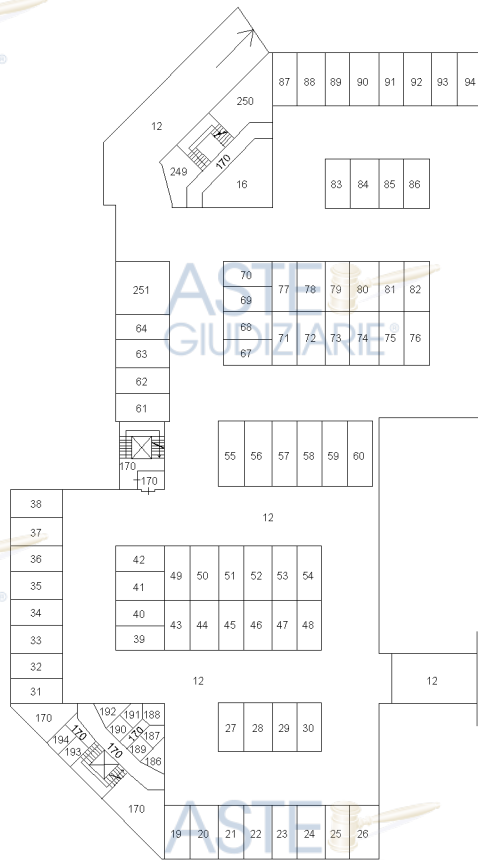


**ELABORATO PLANIMETRICO** Iscritto all'albo: Geometri  
 Comune di L' aquila Particella: 4841 Foglio: 80  
 Dimostrazione grafica dei subalterni


Prov. L' Aquila N. 1774  
 08/03/2022 del  
 Tipo Mappale n. del  
 Scala 1 : 500

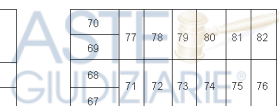
Compilato da: Scimia Fabrizio  
 Sezione: Particella: 4841  
 Foglio: 80

PIANTA del garage interrato (LIVELLO -1)



PIANTA del garage interrato (LIVELLO -2)


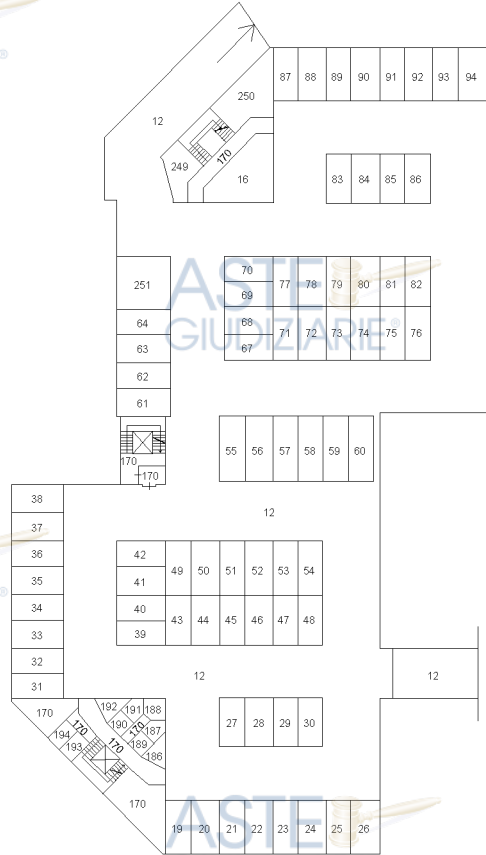


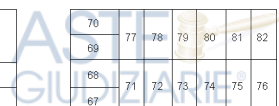


**ELABORATO PLANIMETRICO** N. 1774  
 Prov. L' Aquila  
 Iscritto all'albo: Geometri  
 Compilato da: Scimia Fabrizio  
 Foglio: 80  
 Particella: 4841  
 Sezione:  
 Comune di L' aquila  
 Tipo Mappale n. del del  
 D/monstrazione grafica dei subalterni  
 Scala 1 : 500

PIANTA del garage interrato (LIVELLO -1)

PIANTA del garage interrato (LIVELLO -2)



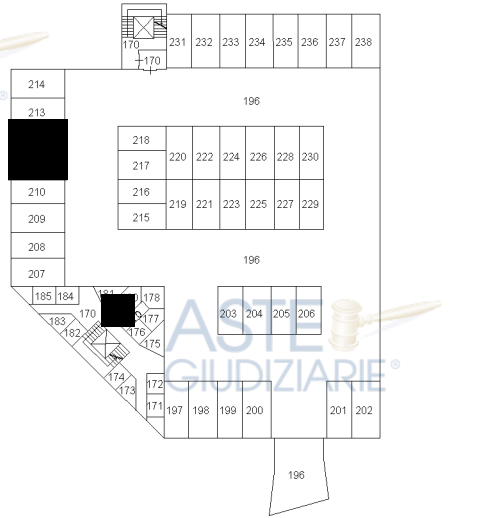


**ELABORATO PLANIMETRICO** N. 1774  
 Prov. L' Aquila  
 Iscritto all'albo: Geometri  
 Compilato da: Scimia Fabrizio  
 Particella: 4841  
 Foglio: 80  
 Comune di L' aquila  
 Sezione:  
 Dimostrazione grafica dei subaltri. Tipo Mappale n. del del  
 Scala 1 : 500

PIANTA del garage interrato (LIVELLO -1)



PIANTA del garage interrato (LIVELLO -2)



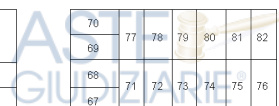
Ultima planimetria in atti

Data: 22/03/2024 - n. T150312 - Richiedente: Telematico

Totale schede: 4 - Formato di acquisizione: PDF

Publicazione ufficiale ad uso esclusivo personale - è vietata ogni ristampa o riproduzione a scopo commerciale - Aut. Min. Giustizia PDG 21/07/2009

Elaborato Planimetrico - Catasto dei Fabbricati - Situazione al 22/03/2024 - Comune di L' AQUILA (A.345) - < Foglio: 80 Particella 4841 >  
Firmato Da: GIANFRANCO GIOIA Emesso Da: ARUBAPEC EU QUALIFIED CERTIFICATES CA G1 Serial#: 14246afe26e08f8f92a3253f8ab2dbe




**ELABORATO PLANIMETRICO** N. 1774  
 Iscritto all'albo: Geometri  
 Compilato da: Scimia Fabrizio  
 Comune di L'Aquila  
 Foglio: 80  
 Particella: 4841  
 Sezione:  
 Tipo Mappale n. del del  
 Scala 1 : 500  
 Dimostrazione grafica dei subalberi.

**AGENZIA DELLE ENTRATE**  
**CATASTO FABBRICATI**  
 Ufficio provinciale di L'Aquila

PIANTA del garage interrato (LIVELLO -1)



PIANTA del garage interrato (LIVELLO -2)



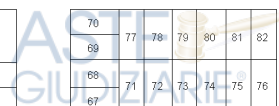
Ultima planimetria in atti

Data: 22/03/2024 - n. T150312 - Richiedente: Telematico

Totale schede: 4 - Formato di acquisizione: PDF

Publicazione ufficiale ad uso esclusivo personale - è vietata ogni ristampa o riproduzione a scopo commerciale - Aut. Min. Giustizia PDG 21/07/2009

Elaborato Planimetrico - Catasto dei Fabbricati - Situazione al 22/03/2024 - Comune di L'AQUILA (A.345) - < Foglio: 80 Particella 4841 >  
Firmato Da: GIANFRANCO GIOIA Emesso Da: ARUBAPEC EU QUALIFIED CERTIFICATES CA G1 Serial#: 14246afe26e08f8f92a3253f8ab2dbe



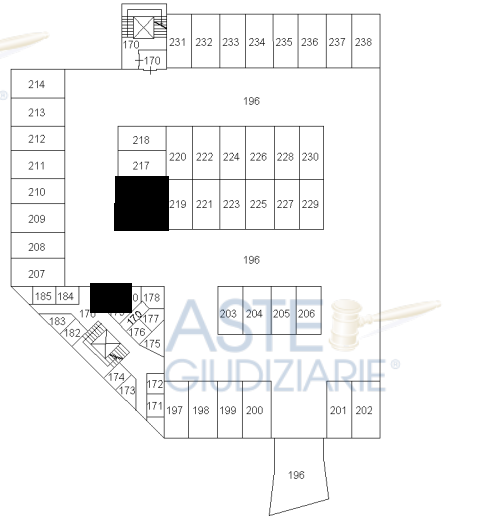
**ELABORATO PLANIMETRICO** N. 1774  
 Iscritto all'albo: Geometri  
 Compilato da: Scimia Fabrizio  
 Comune di L'Aquila  
 Foglio: 80  
 Particella: 4841  
 Sezione:  
 Tipo Mappale n. del del  
 Scala 1 : 500  
 Dimostrazione grafica dei subaltri.

**CATASTO FABBRICATI**  
 Agenzia delle Entrate  
 Ufficio provinciale di L'Aquila

PIANTA del garage interrato (LIVELLO -1)



PIANTA del garage interrato (LIVELLO -2)



Ultima planimetria in atti

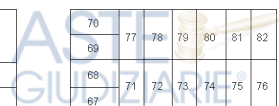
Data: 22/03/2024 - n. T150312 - Richiedente: Telematico

Totale schede: 4 - Formato di acquisizione: PDF

Elaborato Planimetrico - Situazione al 22/03/2024 - Comune di L'AQUILA (A.345) - < Foglio: 80 Particella: 4841 >

Publicazione ufficiale ad uso esclusivo personale - è vietata ogni ristampa o riproduzione a scopo commerciale - Aut. Min. Giustizia PDG 21/07/2009

Elaborato Planimetrico - Catasto dei Fabbricati - Situazione al 22/03/2024 - Comune di L'AQUILA (A.345) - < Foglio: 80 Particella: 4841 >  
Firmato Da: GIANFRANCO GIOIA Emesso Da: ARUBAPEC EU QUALIFIED CERTIFICATES CA G1 Serial#: 14246afe26e08f8f92a3253f8ab2dbe

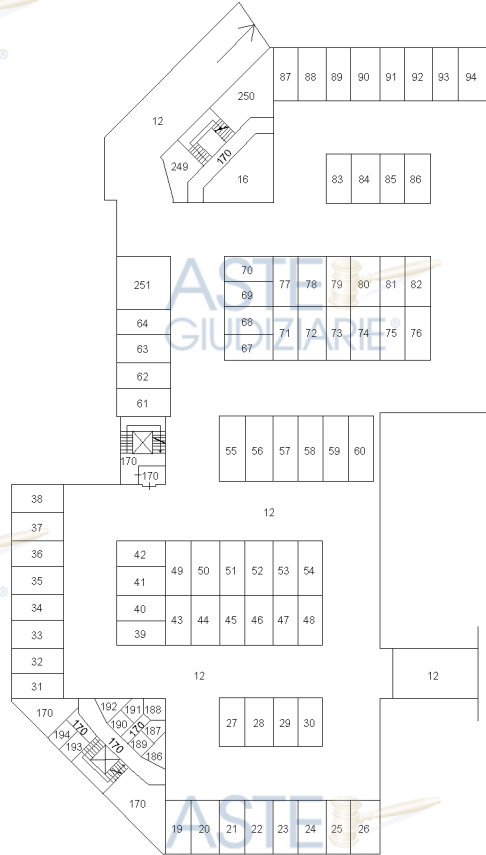


**ELABORATO PLANIMETRICO** N. 1774  
 Prov. L' Aquila  
 Iscritto all'albo: Geometri  
 Compilato da: Scimia Fabrizio  
 Foglio: 80  
 Particella: 4841  
 Comune di L' aquila  
 Sezione:  
 Dimostrazione grafica dei subaltri.

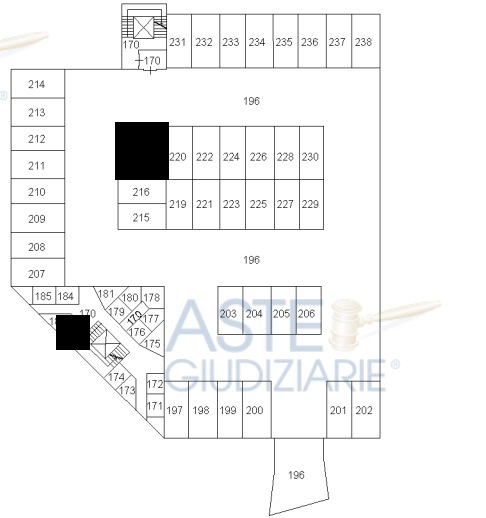
Scala 1 : 500

Tipo Mappale n.

PIANTA del garage interrato (LIVELLO -1)



PIANTA del garage interrato (LIVELLO -2)



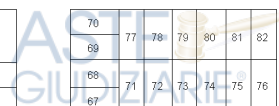
Ultima planimetria in atti

Data: 22/03/2024 - n. T150312 - Richiedente: Telematico

Totale schede: 4 - Formato di acquisizione: PDF

Publicazione ufficiale ad uso esclusivo personale - è vietata ogni ristampa o riproduzione a scopo commerciale - Aut. Min. Giustizia PDG 21/07/2009

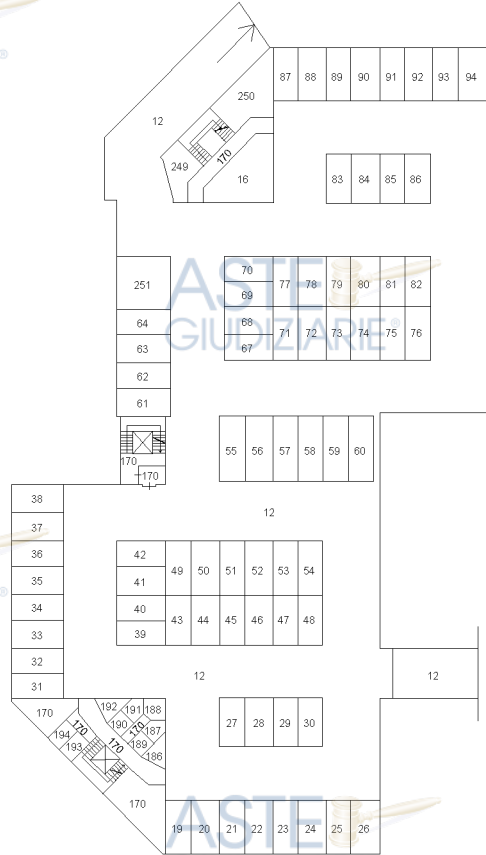
Elaborato Planimetrico - Catasto dei Fabbricati - Situazione al 22/03/2024 - Comune di L'AQUILA (A.345) - < Foglio: 80 Particella 4841 >  
Firmato Da: GIANFRANCO GIOIA Emesso Da: ARUBAPEC EU QUALIFIED CERTIFICATES CA G1 Serial#: 14246afe26e08f8f92a3253f8ab2dbe




**ELABORATO PLANIMETRICO** N. 1774  
 Prov. L' Aquila  
 Iscritto all'albo: Geometri  
 Particella: 4841  
 Foglio: 80  
 Comune di L' aquila  
 Sezione:  
 Dimostrazione grafica dei subaltri. Tipo Mappale n. del del  
 Scala 1 : 500

**CATASTO FABBRICATI**  
 Agenzia delle Entrate  
 Ufficio provinciale di L' Aquila

PIANTA del garage interrato (LIVELLO -1)



PIANTA del garage interrato (LIVELLO -2)



Ultima planimetria in atti

Data: 22/03/2024 - n. T150312 - Richiedente: Telematico

Totale schede: 4 - Formato di acquisizione: PDF

Publicazione ufficiale ad uso esclusivo personale - è vietata ogni ristampa o riproduzione a scopo commerciale - Aut. Min. Giustizia PDG 21/07/2009

Elaborato Planimetrico - Catasto dei Fabbricati - Situazione al 22/03/2024 - Comune di L' AQUILA (A.345) - < Foglio: 80 Particella 4841 >  
 Firmato Da: GIANFRANCO GIOIA Emesso Da: ARUBAPEC EU QUALIFIED CERTIFICATES CA G1 Serial#: 14246afe26e08f8f92a3253f8ab2dbe




**ELABORATO PLANIMETRICO** N. 1774  
 Prov. L' Aquila  
 Iscritto all'albo: Geometri  
 Compilato da: Scimia Fabrizio  
 Foglio: 80  
 Particella: 4841  
 Sezione:  
 Comune di L' aquila  
 Tipo Mappale n. del  
 Dimastrazione grafica dei subalterni  
 Scala 1 : 500

PIANTA del garage interrato (LIVELLO -1)



PIANTA del garage interrato (LIVELLO -2)



Ultima planimetria in atti

Data: 22/03/2024 - n. T150312 - Richiedente: Telematico

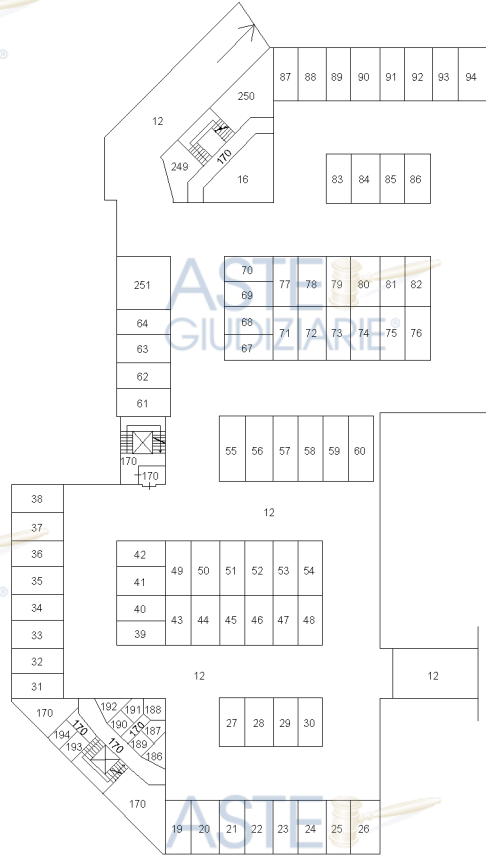
Totale schede: 4 - Formato di acquisizione: PDF

Elaborato Planimetrico - Catasto dei Fabbricati - Situazione al 22/03/2024 - Comune di L'AQUILA (A.345) - < Foglio: 80 Particella 4841 >  
Firmato Da: GIANFRANCO GIOIA Emesso Da: ARUBAPEC EU QUALIFIED CERTIFICATES CA G1 Serial#: 14246afe26e08f8f692a3253f8ab2dbe  
Publicazione ufficiale ad uso esclusivo personale - è vietata ogni  
ripubblicazione o riproduzione a scopo commerciale - Aut. Min. Giustizia PDG 21/07/2009

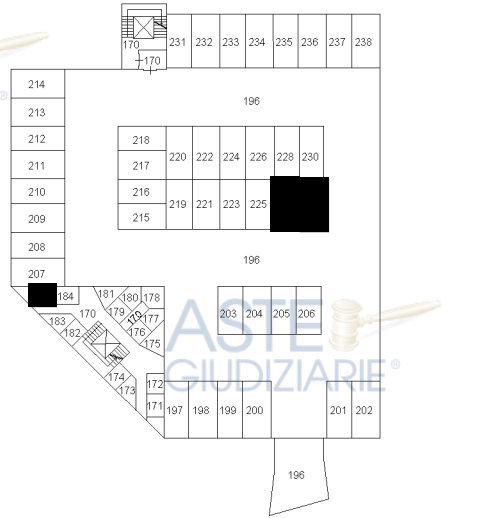


**ELABORATO PLANIMETRICO**    Compilato da: Scimia Fabrizio    Iscritto all'albo: Geometri    Prov. L' Aquila    N. 1774  
 Comune di L' aquila    Foglio: 80    Particella: 4841    Pr. 0002463 n.    08/03/2022    del  
 Dimostrazione grafica dei subaltri    Tipo Mappale n.    del    Scala 1 : 500

PIANTA del garage interrato (LIVELLO -1)



PIANTA del garage interrato (LIVELLO -2)

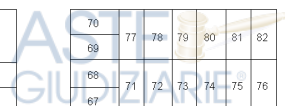


Ultima planimetria in atti

Data: 22/03/2024 - n. T150312 - Richiedente: Telematico

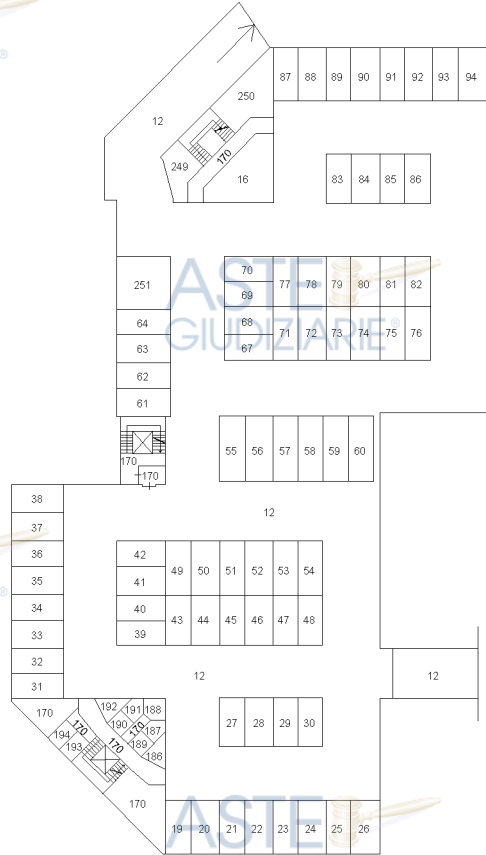
Totale schede: 4 - Formato di acquisizione: PDF

Elaborato Planimetrico - Catasto dei Fabbricati - Situazione al 22/03/2024 - Comune di L' AQUILA (A.345) - < Foglio: 80 Particella 4841 >  
 Firmato Da: GIANFRANCO GIOIA Emesso Da: ARUBAPEC EU QUALIFIED CERTIFICATES CA G1 Serial#: 14246afe26e08f8f692a3253f8ab2dbe  
 Pubblicazione ufficiale ad uso esclusivo personale - è vietata ogni  
 ristampa o riproduzione a scopo commerciale - Aut. Min. Giustizia PDG 21/07/2009

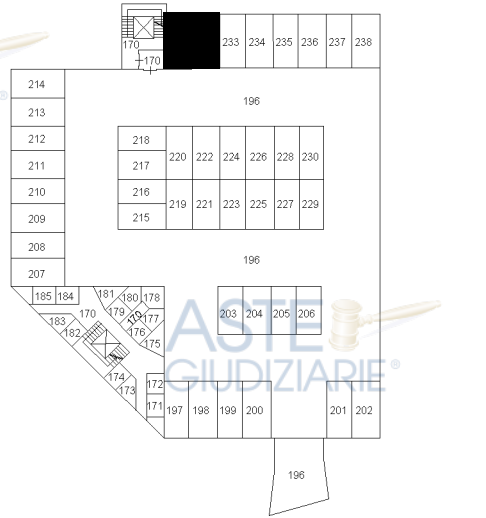


**ELABORATO PLANIMETRICO** N. 1774  
 Prov. L' Aquila  
 Iscritto all'albo: Geometri  
 Compilato da: Scimia Fabrizio  
 Foglio: 80  
 Particella: 4841  
 Sezione:  
 Comune di L' aquila  
 Tipo Mappale n. del  
 Dimostrazione grafica dei subaltrierni  
 Scala 1 : 500

PIANTA del garage interrato (LIVELLO -1)



PIANTA del garage interrato (LIVELLO -2)



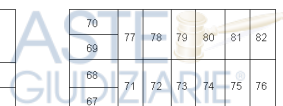
Ultima planimetria in atti

Data: 22/03/2024 - n. T150312 - Richiedente: Telematico

Totale schede: 4 - Formato di acquisizione: PDF

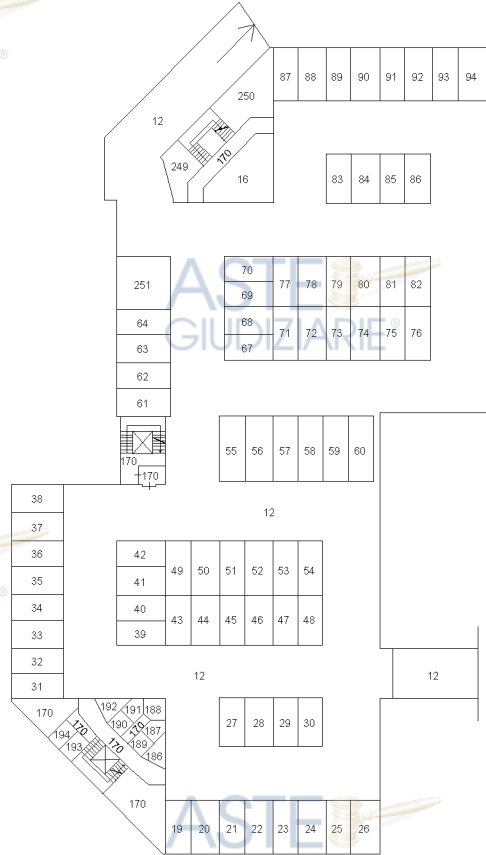
Elaborato Planimetrico - Catasto dei Fabbricati - Situazione al 22/03/2024 - Comune di L' AQUILA (A.345) - < Foglio: 80 Particella 4841 >  
Firmato Da: GIANFRANCO GIOIA Emesso Da: ARUBAPEC EU QUALIFIED CERTIFICATES CA G1 Serial#: 14246afe26e08f8f92a3253f8ab2dbe  
Publicazione ufficiale ad uso esclusivo personale - è vietata ogni  
ripubblicazione o riproduzione a scopo commerciale - Aut. Min. Giustizia PDG 21/07/2009






**ELABORATO PLANIMETRICO** N. 1774  
 Prov. L' Aquila  
 Iscritto all'albo: Geometri  
 Compilato da: Scimia Fabrizio  
 Foglio: 80  
 Particella: 4841  
 Sezione:  
 Comune di L' aquila  
 Tipo Mappale n. del  
 Dimostrazione grafica dei subalterni  
 Scala 1 : 500

PIANTA del garage interrato (LIVELLO -1)



PIANTA del garage interrato (LIVELLO -2)



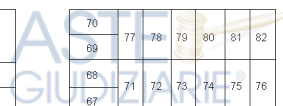
Ultima planimetria in atti

Data: 22/03/2024 - n. T150312 - Richiedente: Telematico

Totale schede: 4 - Formato di acquisizione: PDF

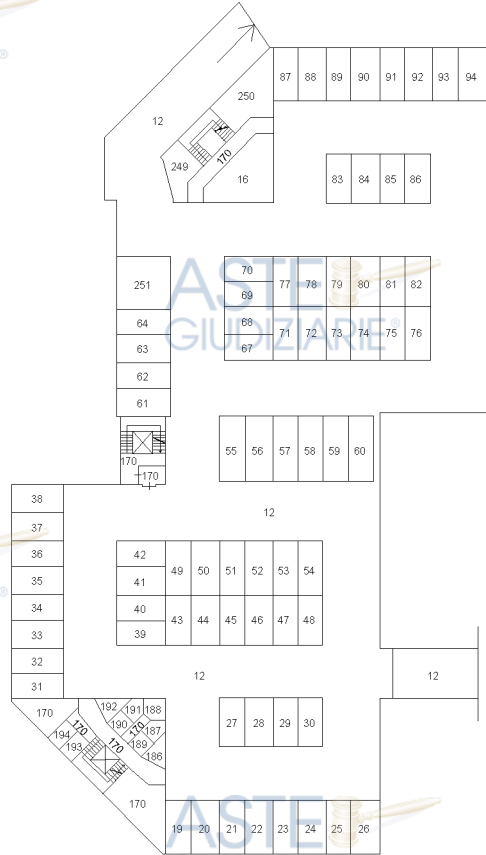
Publicazione ufficiale ad uso esclusivo personale - è vietata ogni ristampa o riproduzione a scopo commerciale - Aut. Min. Giustizia PDG 21/07/2009

Elaborato Planimetrico - Catasto dei Fabbricati - Situazione al 22/03/2024 - Comune di L' AQUILA (A.345) - < Foglio: 80 Particella 4841 >  
Firmato Da: GIANFRANCO GIOIA Emesso Da: ARUBAPEC EU QUALIFIED CERTIFICATES CA G1 Serial#: 14246afe26e08f8f92a3253f8ab2dbe

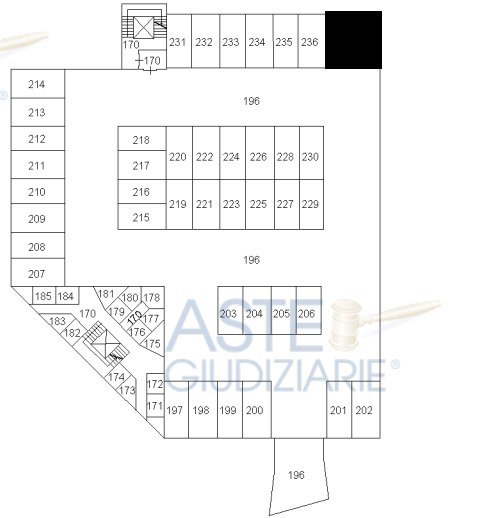


**ELABORATO PLANIMETRICO**    Compilato da: Scimia Fabrizio    Iscritto all'albo: Geometri    Prov. L' Aquila    N. 1774  
 Comune di L' aquila    Sezione:    Foglio: 80    Particella: 4841    Pr. 0002463 n.    08/03/2022    del  
 Dimostrazione grafica dei subalberi.    Tipo Mappale n.    del    Scala 1 : 500

PIANTA del garage interrato (LIVELLO -1)



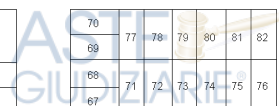
PIANTA del garage interrato (LIVELLO -2)



Agenzia delle Entrate  
**CATASTO FABBRICATI**  
 Ufficio provinciale di L' Aquila

Ultima planimetria in atti






**ELABORATO PLANIMETRICO** N. 1774  
 Iscritto all'albo: Geometri  
 Compilato da: Scimia Fabrizio  
 Comune di L'Aquila  
 Foglio: 80  
 Sezione: Particella: 4841  
 Tipo Mappale n. del del  
 Dimostrazione grafica dei subalberi.

Scala 1 : 500

PIANTA del garage interrato (LIVELLO -1)



PIANTA del garage interrato (LIVELLO -2)



Ultima planimetria in atti

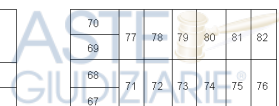
Data: 22/03/2024 - n. T150312 - Richiedente: Telematico

Totale schede: 4 - Formato di acquisizione: PDF

Elaborato Planimetrico - Catasto dei Fabbricati - Situazione al 22/03/2024 - Comune di L'AQUILA (A.345) - < Foglio: 80 Particella 4841 >

Publicazione ufficiale ad uso esclusivo personale - è vietata ogni ristampa o riproduzione a scopo commerciale - Aut. Min. Giustizia PDG 21/07/2009

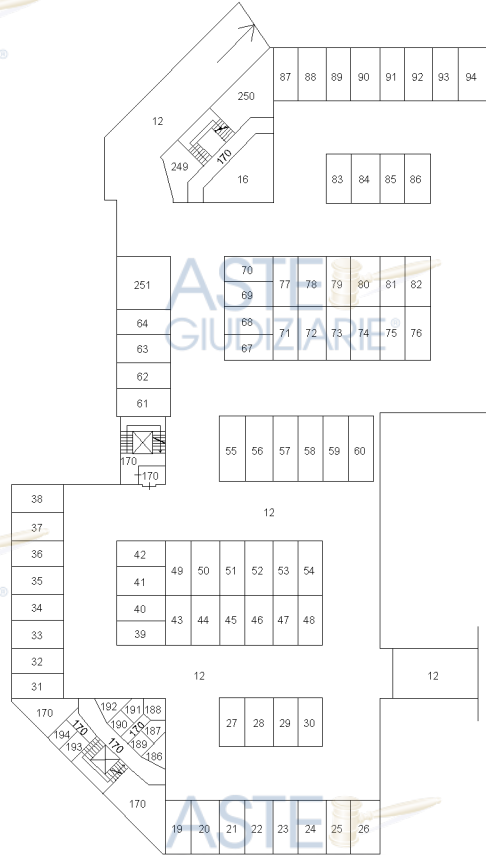
Firmato Da: GIANFRANCO GIOIA Emesso Da: ARUBAPEC EU QUALIFIED CERTIFICATES CA G1 Serial#: 14246afe26e08f8f92a3253f8ab2dbe



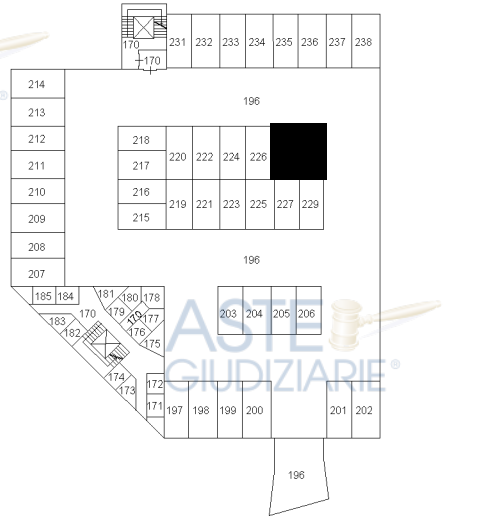
**ELABORATO PLANIMETRICO** N. 1774  
 Iscritto all'albo: Geometri  
 Compilato da: Scimia Fabrizio  
 Comune di L'Aquila  
 Foglio: 80  
 Sezione:  
 Particella: 4841  
 Tipo Mappale n.  
 Scala 1 : 500  
 D.Mostrazione grafica dei subalterni

**AGENZIA DELLE ENTRATE**  
**CATASTO FABBRICATI**  
 Ufficio provinciale di L'Aquila

PIANTA del garage interrato (LIVELLO -1)



PIANTA del garage interrato (LIVELLO -2)



Ultima planimetria in atti

Data: 22/03/2024 - n. T150312 - Richiedente: Telematico

Totale schede: 4 - Formato di acquisizione: PDF

Publicazione ufficiale ad uso esclusivo personale - è vietata ogni ristampa o riproduzione a scopo commerciale - Aut. Min. Giustizia PDG 21/07/2009

Elaborato Planimetrico - Catasto dei Fabbricati - Situazione al 22/03/2024 - Comune di L'AQUILA (A.345) - < Foglio: 80 Particella 4841 >  
Firmato Da: GIANFRANCO GIOIA Emesso Da: ARUBAPEC EU QUALIFIED CERTIFICATES CA G1 Serial#: 14246afe26e08f8f92a3253f8ab2dbe