

ASTE
GIUDIZIARIE®

ASTE
GIUDIZIARIE®

TRIBUNALE DI ANCONA

PROCEDURA ESECUTIVA IMMOBILIARE N. 153/2025 R.G.E.S.

GIUDICE: DOTT. GIULIANA FILIPPELLO

CUSTODE: AVV. MARCO MINARDI

E SPERTO ESTIMATORE: PISTELLI geom. PIERGIORGIO

ASTE
GIUDIZIARIE®

ASTE
GIUDIZIARIE®

VERBALE DI PRIMO ACCESSO

ASTE
GIUDIZIARIE®

Il sottoscritto geom. Pistelli Piergiorgio nelle qualità di esperto estimatore relativamente alla procedura 153/2025 R.G.E.S. promuove la GARDANT BRIDGE SERVICING SPA nei confronti della sig./za [REDACTED], il giorno 18 Dicembre 2025 ha effettuato

il primo sopralluogo e alle ore 14,00 sono presenti oltre l'esperto estimatore i signori:
Geom. FRANCESCO GUCCAI assistente C.T.U.;

sig./za [REDACTED]

sig. [REDACTED]

Alle ore 14,15 sono iniziate le operazioni peritali, fatta documentazione fotografica, misurazioni necessarie, visitando i terreni circostanti, alle ore 15,40 si concludono le operazioni peritali.

ASTE
GIUDIZIARIE®

ASTE
GIUDIZIARIE®

ASTE
GIUDIZIARIE®

ASTE
GIUDIZIARIE®



ASTE
GIUDIZIARIE®

Polverigi 18/12/2025

ASTE
GIUDIZIARIE®

PISTELLI PIERGIORGIO
CUCCOLI FRANCESCO

ASTE
GIUDIZIARIE®

ASTE
GIUDIZIARIE®

ASTE
GIUDIZIARIE®

ASTE
GIUDIZIARIE®

ASTE
GIUDIZIARIE®

ASTE
GIUDIZIARIE®

ASTE
GIUDIZIARIE®

ASTE
GIUDIZIARIE®

ASTE
GIUDIZIARIE®

ASTE
GIUDIZIARIE®

ASTE
GIUDIZIARIE®

ASTE
GIUDIZIARIE®

ASTE
GIUDIZIARIE®



Direzione Provinciale di Ancona
 Ufficio Provinciale - Territorio
 Servizi Catastali

Visura attuale sintetica per soggetto

Situazione degli atti informatizzati al 19/09/2025

Dati della richiesta	Fabbricati siti nel comune di POLVERIGI (G803) provincia ANCONA
Soggetto individuato	[REDACTED]

1. Immobili siti nel Comune di POLVERIGI (Codice G803) Catasto dei Fabbricati

N.	DATI IDENTIFICATIVI				DATI DI CLASSAMENTO							ALTRE INFORMAZIONI	
	Sez Urbana	Foglio	Numero	Sub	Zona Cens.	Micro Zona	Categoria	Classe	Consistenza	Superficie Catastale	Rendita	Indirizzo Dati derivanti da	Dati Ulteriori
1		3	482	1			D/10				Euro 212,40	VIA DEL VIVAIO n. SNC Piano T VARIAZIONE NEL CLASSAMENTO del 13/09/2023 Pratica n. AN0082521 in atti dal 13/09/2023 VARIAZIONE DI CLASSAMENTO (n. 82521.1/2023)	Annotazione

Immobile 1: Annotazione: -classamento e rendita validati

Totale: Rendita: Euro 212,40

Intestazione degli immobili indicati al n.1

N.	DATI ANAGRAFICI	CODICE FISCALE	DIRITTI E ONERI REALI
1	[REDACTED]	[REDACTED]	(1) Proprieta' 1/1
DATI DERIVANTI DA		VARIAZIONE DELLA DESTINAZIONE del 10/11/2022 Pratica n. AN0096308 in atti dal 10/11/2022 Protocollo NSD n. ENTRATE.AGEV-ST1.REGISTRO UFFICIALE.7804579.10/11/2022 VARIAZIONE DELLA DESTINAZIONE DA MAGAZZINO AGRICOLO A RESIDENZIALE (n. 96308.1/2022)	

2. Immobili siti nel Comune di POLVERIGI (Codice G803) Catasto dei Fabbricati

N.	DATI IDENTIFICATIVI				DATI DI CLASSAMENTO							ALTRE INFORMAZIONI	
	Sez Urbana	Foglio	Numero	Sub	Zona Cens.	Micro Zona	Categoria	Classe	Consistenza	Superficie Catastale	Rendita	Indirizzo Dati derivanti da	Dati Ulteriori
1		3	484				D/10				Euro 84,00	VIA DEL VIVAIO Piano T VARIAZIONE NEL CLASSAMENTO del 19/08/2010 Pratica n. AN0166780 in atti dal 19/08/2010 VARIAZIONE DI CLASSAMENTO (n. 11852.1/2010)	Annotazione

Immobile 1: Annotazione: -classamento e rendita validati

Visura attuale sintetica per soggetto

Situazione degli atti informatizzati al 19/09/2025

Totale: Rendita: Euro 84,00

Intestazione degli immobili indicati al n.2

N.	DATI ANAGRAFICI	CODICE FISCALE	DIRITTI E ONERI REALI
1			(1) Proprieta' 1/1
DATI DERIVANTI DA		COSTITUZIONE del 09/09/2009 Pratica n. AN0188194 in atti dal 09/09/2009 COSTITUZIONE (n. 3182.1/2009)	

3. Immobili siti nel Comune di POLVERIGI (Codice G803) Catasto dei Fabbricati

N.	DATI IDENTIFICATIVI				DATI DI CLASSAMENTO						ALTRE INFORMAZIONI		
	Sez Urbana	Foglio	Numero	Sub	Zona Cens.	Micro Zona	Categoria	Classe	Consistenza	Superficie Catastale	Rendita	Indirizzo Dati derivanti da	Dati Ulteriori
1		3	486				D/10				Euro 1.764,00	VIA DEL VIVAIO Piano T VARIAZIONE NEL CLASSAMENTO del 19/08/2010 Pratica n. AN0166782 in atti dal 19/08/2010 VARIAZIONE DI CLASSAMENTO (n. 11854.1/2010)	Annotazione

Immobile 1: Annotazione: -classamento e rendita validati

Totale: Rendita: Euro 1.764,00

Intestazione degli immobili indicati al n.3

N.	DATI ANAGRAFICI	CODICE FISCALE	DIRITTI E ONERI REALI
1			(1) Proprieta' 1/1
DATI DERIVANTI DA		COSTITUZIONE del 09/09/2009 Pratica n. AN0188399 in atti dal 09/09/2009 COSTITUZIONE (n. 3186.1/2009)	

Totale Generale: Rendita: Euro 2.060,40



Visura attuale sintetica per soggetto

Situazione degli atti informatizzati al 19/09/2025

Unità immobiliari n. 3

* Codice Fiscale Validato in Anagrafe Tributaria

Visura telematica



Visura attuale sintetica per soggetto

Situazione degli atti informatizzati al 19/09/2025

Dati della richiesta	Terreni siti nel comune di POLVERIGI (G803) provincia ANCONA
Soggetto individuato	[REDACTED]

1. Immobili siti nel Comune di POLVERIGI (Codice G803) Catasto dei Terreni

N.	DATI IDENTIFICATIVI			DATI DI CLASSAMENTO						ALTRE INFORMAZIONI		
	Foglio	Particella	Sub	Porz	Qualità Classe	Superficie(m ²)		Deduz.	Reddito		Dati derivanti da	Dati Ulteriori
						ha are ca			Dominicale	Agrario		
1	3	474		-	SEMINATIVO 02	37	29		Euro 13,48	Euro 16,37	FRAZIONAMENTO del 21/08/2009 Pratica n. AN0178810 in atti dal 21/08/2009 presentato il 21/08/2009 (n. 178810.1/2009)	
2	3	476		-	SEMINATIVO 02	03	85		Euro 1,39	Euro 1,69	FRAZIONAMENTO del 21/08/2009 Pratica n. AN0178810 in atti dal 21/08/2009 presentato il 21/08/2009 (n. 178810.1/2009)	
3	3	477		-	SEMINATIVO 04	15	74		Euro 3,66	Euro 5,28	TABELLA DI VARIAZIONE del 15/05/2013 Pratica n. AN0129341 in atti dal 12/12/2013 TRASMISSIONE DATI AGEA AI SENSI DEL DL 3.10.2006 N.262 (n. 4217.1/2013)	Annotazione
4	3	478		-	SEMINATIVO 04	28	26		Euro 6,57	Euro 9,49	TABELLA DI VARIAZIONE del 15/06/2020 Pratica n. AN0075750 in atti dal 19/11/2020 TRASMISSIONE DATI AGEA AI SENSI DEL DL 3.10.2006 N. 262 (n. 7975.1/2020)	Annotazione
5	3	479		AA AB	SEMINATIVO PASCOLO 04 01	1	71 07	46 65	Euro 39,85 Euro 0,40	Euro 57,56 Euro 0,40	TABELLA DI VARIAZIONE del 24/05/2018 Pratica n. AN0084930 in atti dal 04/12/2018 TRASMISSIONE DATI AGEA AI SENSI DEL DL 3.10.2006 N. 262 (n. 2889.1/2018)	Annotazione
6	3	487		-	SEMINATIVO 04	23	11		Euro 5,37	Euro 7,76	FRAZIONAMENTO del 21/08/2009 Pratica n. AN0178810 in atti dal 21/08/2009 presentato il 21/08/2009 (n. 178810.1/2009)	

Immobile 3: Annotazione: di stadio: variazione culturale eseguita ai sensi del dl 3.10.2006 n. 262, convertito con modificazioni nella legge 24.11.2006 n. 286 e successive modificazioni (anno 2013)

Immobile 4: Annotazione: di stadio: variazione culturale eseguita ai sensi del dl 3.10.2006 n. 262, convertito con modificazioni nella legge 24.11.2006 n. 286 e successive modificazioni (anno 2020) - eseguita a seguito di dichiarazione resa il 15/06/2020 all'organismo pagatore agea con la domanda agea. adu.2020.0876971 (scheda validazione/fascicolo prot. n. agea.caa232.2020.0000599)

Visura attuale sintetica per soggetto

Situazione degli atti informatizzati al 19/09/2025

Immobile 5: **Annotazione:** di stadio: variazione culturale eseguita ai sensi del dl 3.10.2006 n. 262, convertito con modificazioni nella legge 24.11.2006 n. 286 e successive modificazioni (anno 2018) - eseguita a seguito di dichiarazione resa il 24/05/2018 all'organismo pagatore agea con la domanda agea. adu.2018.0302294 (scheda validazione/fascicolo prot. n. agea.caa438.2018.0000794)

Totale: Superficie 2.87.36 Redditi: Dominicale Euro 70,72 Agrario Euro 98,55

Intestazione degli immobili indicati al n.1

N.	DATI ANAGRAFICI	CODICE FISCALE	DIRITTI E ONERI REALI
1			(1) Proprieta' 1/1 in regime di separazione dei beni
DATI DERIVANTI DA FRAZIONAMENTO del 21/08/2009 Pratica n. AN0178810 in atti dal 21/08/2009 presentato il 21/08/2009 (n. 178810.1/2009)			

2. Immobili siti nel Comune di POLVERIGI (Codice G803) Catasto dei Terreni

N.	DATI IDENTIFICATIVI			DATI DI CLASSAMENTO					ALTRE INFORMAZIONI		
	Foglio	Particella	Sub	Porz	Qualità Classe	Superficie(m ²)	Deduz.	Reddito		Dati derivanti da	Dati Ulteriori
						ha are ca		Dominicale	Agrario		
1	3	54		-	SEMINATIVO 04	09 30		Euro 2,16	Euro 3,12	TABELLA DI VARIAZIONE del 12/03/2007 Pratica n. AN0094076 in atti dal 12/03/2007 TRASMISSIONE DATI AI SENSI DEL DECRETO 262 DEL 3 OTTOBRE 2006 (n. 38692.1/2007)	Annotazione
2	3	55		-	SEMINATIVO 04	02 94		Euro 0,68	Euro 0,99	TABELLA DI VARIAZIONE del 15/05/2013 Pratica n. AN0129335 in atti dal 12/12/2013 TRASMISSIONE DATI AGEA AI SENSI DEL DL 3.10.2006 N.262 (n. 4211.1/2013)	Annotazione
3	3	56		-	SEMINATIVO 04	23 60		Euro 5,48	Euro 7,92	TABELLA DI VARIAZIONE del 12/03/2007 Pratica n. AN0094078 in atti dal 12/03/2007 TRASMISSIONE DATI AI SENSI DEL DECRETO 262 DEL 3 OTTOBRE 2006 (n. 38694.1/2007)	Annotazione
4	3	88		-	SEMIN ARBOR 04	23 94		Euro 6,18 Lire 11.970	Euro 8,04 Lire 15.561	VARIAZIONE D'UFFICIO del 24/06/1985 in atti dal 23/09/1989 (n. 240685)	

Visura attuale sintetica per soggetto

Situazione degli atti informatizzati al 19/09/2025

N.	DATI IDENTIFICATIVI			DATI DI CLASSAMENTO						ALTRE INFORMAZIONI			
	Foglio	Particella	Sub	Porz.	Qualità Classe	Superficie(m²)			Deduz.	Reddito		Dati derivanti da	Dati Ulteriori
5	3	115		AA AB	SEMINATIVO PASCOLO	02 01	72 00	89 31		Euro 26,35 Euro 0,02	Euro 32,00 Euro 0,02	TABELLA DI VARIAZIONE del 24/05/2018 Pratica n. AN0084929 in atti dal 04/12/2018 TRASMISSIONE DATI AGEA AI SENSI DEL DL 3.10.2006 N. 262 (n. 2888.1/2018)	Annotazione
6	3	128		AA AB	SEMINATIVO SEMIN ARBOR	04 05	64 12	00 00		Euro 14,87 Euro 2,48	Euro 21,48 Euro 3,72	TABELLA DI VARIAZIONE del 12/03/2007 Pratica n. AN0094093 in atti dal 12/03/2007 TRASMISSIONE DATI AI SENSI DEL DECRETO 262 DEL 3 OTTOBRE 2006 (n. 38700.1/2007)	Annotazione
7	3	435		-	SEMINATIVO	04	54	56		Euro 12,68	Euro 18,32	FRAZIONAMENTO del 16/11/2007 Pratica n. AN0287424 in atti dal 16/11/2007 (n. 287424.1/2007)	
8	3	436		AA AB	SEMINATIVO PASCOLO	04 01	80 04	24 76		Euro 18,65 Euro 0,25	Euro 26,94 Euro 0,25	TABELLA DI VARIAZIONE del 15/06/2020 Pratica n. AN0075705 in atti dal 19/11/2020 TRASMISSIONE DATI AGEA AI SENSI DEL DL 3.10.2006 N. 262 (n. 7930.1/2020)	Annotazione
9	3	437		-	SEMINATIVO	04	1	85	91	Euro 43,21	Euro 62,41	TABELLA DI VARIAZIONE del 04/11/2016 Pratica n. AN0110816 in atti dal 04/11/2016 CONFERMA CLASSAMENTO A SEGUITO DI VERIFICA DOCTE 27332/16 (n. 828.1/2016)	Annotazione
10	3	438		-	SEMINATIVO	04	56	34		Euro 13,09	Euro 18,91	TABELLA DI VARIAZIONE del 15/05/2013 Pratica n. AN0129339 in atti dal 12/12/2013 TRASMISSIONE DATI AGEA AI SENSI DEL DL 3.10.2006 N.262 (n. 4215.1/2013)	Annotazione
11	3	439		-	SEMINATIVO	03	2	06	41	Euro 58,63	Euro 79,95	TABELLA DI VARIAZIONE del 15/05/2013 Pratica n. AN0129340 in atti dal 12/12/2013 TRASMISSIONE DATI AGEA AI SENSI DEL DL 3.10.2006 N.262 (n. 4216.1/2013)	Annotazione
12	3	441		AA AB	SEMINATIVO PASCOLO	03 01	02 00	05 61		Euro 0,58 Euro 0,03	Euro 0,79 Euro 0,03	TABELLA DI VARIAZIONE del 15/06/2020 Pratica n. AN0075747 in atti dal 19/11/2020 TRASMISSIONE DATI AGEA AI SENSI DEL DL 3.10.2006 N. 262 (n. 7972.1/2020)	Annotazione

Visura attuale sintetica per soggetto

Situazione degli atti informatizzati al 19/09/2025

N.	DATI IDENTIFICATIVI			DATI DI CLASSAMENTO						ALTRE INFORMAZIONI			
	Foglio	Particella	Sub	Porz.	Qualità Classe	Superficie(m²)			Deduz.	Reddito	Dati derivanti da	Dati Ulteriori	
13	3	442		AA AB	SEMINATIVO PASCOLO	03 01	02 04	14 36		Euro 0,61 Euro 0,23	Euro 0,83 Euro 0,23	TABELLA DI VARIAZIONE del 20/06/2023 Pratica n. AN0101066 in atti dal 30/11/2023 TRASMISSIONE DATI AGEA AI SENSI DEL DL 3.10.2006 N. 262 (n. 101066.1/2023)	Annotazione
14	3	449		-	SEMINATIVO	02	1	71 40		Euro 61,96	Euro 75,24	FRAZIONAMENTO del 16/11/2007 Pratica n. AN0287424 in atti dal 16/11/2007 (n. 287424.1/2007)	
15	3	450		-	SEMINATIVO	02	1	48 88		Euro 53,82	Euro 65,36	FRAZIONAMENTO del 16/11/2007 Pratica n. AN0287424 in atti dal 16/11/2007 (n. 287424.1/2007)	

- Immobile 1:** **Annotazione:** di stadio: variazione colturale ex d.l. n. 262/06 - qualità dichiarata o parificata a coltura presente nel quadro tariffario
- Immobile 2:** **Annotazione:** di stadio: variazione colturale eseguita ai sensi del dl 3.10.2006 n. 262, convertito con modificazioni nella legge 24.11.2006 n. 286 e successive modificazioni (anno 2013)
- Immobile 3:** **Annotazione:** di stadio: variazione colturale ex d.l. n. 262/06 - qualità dichiarata o parificata a coltura presente nel quadro tariffario
- Immobile 5:** **Annotazione:** di stadio: variazione colturale eseguita ai sensi del dl 3.10.2006 n. 262, convertito con modificazioni nella legge 24.11.2006 n. 286 e successive modificazioni (anno 2018) - eseguita a seguito di dichiarazione resa il 24/05/2018 all'organismo pagatore agea con la domanda agea. adu.2018.0302294 (scheda validazione/fascicolo prot. n. agea.caa438.2018.0000794)
- Immobile 6:** **Annotazione:** di stadio: variazione colturale ex d.l. n. 262/06 - qualità dichiarata o parificata a coltura presente nel quadro tariffario
- Immobile 8:** **Annotazione:** di stadio: variazione colturale eseguita ai sensi del dl 3.10.2006 n. 262, convertito con modificazioni nella legge 24.11.2006 n. 286 e successive modificazioni (anno 2020) - eseguita a seguito di dichiarazione resa il 15/06/2020 all'organismo pagatore agea con la domanda agea. adu.2020.0876971 (scheda validazione/fascicolo prot. n. agea.caa232.2020.0000599)
- Immobile 9:** **Annotazione:** di stadio: conferma qualità in atti a seguito di verifica a sopralluogo
- Immobile 10:** **Annotazione:** di stadio: variazione colturale eseguita ai sensi del dl 3.10.2006 n. 262, convertito con modificazioni nella legge 24.11.2006 n. 286 e successive modificazioni (anno 2013)
- Immobile 11:** **Annotazione:** di stadio: variazione colturale eseguita ai sensi del dl 3.10.2006 n. 262, convertito con modificazioni nella legge 24.11.2006 n. 286 e successive modificazioni (anno 2013)
- Immobile 12:** **Annotazione:** di stadio: variazione colturale eseguita ai sensi del dl 3.10.2006 n. 262, convertito con modificazioni nella legge 24.11.2006 n. 286 e successive modificazioni (anno 2020) - eseguita a seguito di dichiarazione resa il 15/06/2020 all'organismo pagatore agea con la domanda agea. adu.2020.0876971 (scheda validazione/fascicolo prot. n. agea.caa232.2020.0000599)
- Immobile 13:** **Annotazione:** di stadio: variazione colturale eseguita ai sensi del dl 3.10.2006 n. 262, convertito con modificazioni nella legge 24.11.2006 n. 286 e successive modificazioni (anno 2023) - eseguita a seguito di dichiarazione resa il 20/06/2023 all'organismo pagatore agea con la domanda agea. adu.2023.0487335 (scheda validazione/fascicolo prot. n. agea.caa232.2023.0000676)

Visura attuale sintetica per soggetto

Situazione degli atti informatizzati al 19/09/2025

Totale: Superficie 11.26.64 Redditi: Dominicale Euro 321,96 Agrario Euro 426,55

Intestazione degli immobili indicati al n.2

N.	DATI ANAGRAFICI	CODICE FISCALE	DIRITTI E ONERI REALI
1			(1) Proprieta' 1/1 in regime di separazione dei beni
DATI DERIVANTI DA			
Atto del 23/04/2008 Pubblico ufficiale BORTOLUZZI VITTORIO Sede ANCONA (AN) Repertorio n. 179440 - COMPRAVENDITA (Passaggi intermedi da esaminare) Nota presentata con Modello Unico n. 6729.1/2008 Reparto PI di ANCONA in atti dal 28/04/2008			

3. Immobili siti nel Comune di POLVERIGI (Codice G803) Catasto dei Terreni

N.	DATI IDENTIFICATIVI			DATI DI CLASSAMENTO					ALTRE INFORMAZIONI				
	Foglio	Particella	Sub	Porz	Qualità Classe	Superficie(m ²) ha are ca			Reddito		Dati derivanti da	Dati Ulteriori	
1	3	551		-	SEMINATIVO 02	1	46	80		Euro 53,07	Euro 64,44	VARIAZIONE D'UFFICIO del 21/10/2013 Pratica n. AN0108379 in atti dal 21/10/2013 TF.108283/2013 (n. 1288.1/2013)	Annotazione

Immobile 1: Annotazione: di immobile: sr.mq.16723

Totale: Superficie 1.46.80 Redditi: Dominicale Euro 53,07 Agrario Euro 64,44

Intestazione degli immobili indicati al n.3

N.	DATI ANAGRAFICI	CODICE FISCALE	DIRITTI E ONERI REALI
1			(1) Proprieta' 1/1 in regime di separazione dei beni
DATI DERIVANTI DA			
FRAZIONAMENTO del 21/10/2013 Pratica n. AN0108283 in atti dal 21/10/2013 presentato il 21/10/2013 (n. 108283.1/2013)			

Visura attuale sintetica per soggetto

Situazione degli atti informatizzati al 19/09/2025

4. Immobili siti nel Comune di POLVERIGI (Codice G803) Catasto dei Terreni

N.	DATI IDENTIFICATIVI			DATI DI CLASSAMENTO						ALTRE INFORMAZIONI			
	Foglio	Particella	Sub	Porz.	Qualità Classe	Superficie(m ²)		Deduz.	Reddito		Dati derivanti da	Dati Ulteriori	
						ha	are	ca		Dominicale	Agrario		
1	3	585		-	SEMINATIVO	04	96	02		Euro 22,32	Euro 32,23	FRAZIONAMENTO del 03/04/2023 Pratica n. AN0034409 in atti dal 03/04/2023 presentato il 03/04/2023 (n. 34409.1/2023)	

Totale: Superficie .96.02 Redditi: Dominicale Euro 22,32 Agrario Euro 32,23

Intestazione degli immobili indicati al n.4

N.	DATI ANAGRAFICI	CODICE FISCALE	DIRITTI E ONERI REALI
1			(1) Proprieta' 1/1 in regime di separazione dei beni
DATI DERIVANTI DA		FRAZIONAMENTO del 03/04/2023 Pratica n. AN0034409 in atti dal 03/04/2023 Protocollo NSD n. ENTRATE.AGEV-ST1.REGISTRO UFFICIALE.1460299.03/04/2023 presentato il 03/04/2023 (n. 34409.1/2023)	

Totale Generale: Superficie 16.56.82 Redditi: Dominicale Euro 468,07 Agrario Euro 621,77

Unità immobiliari n. 23

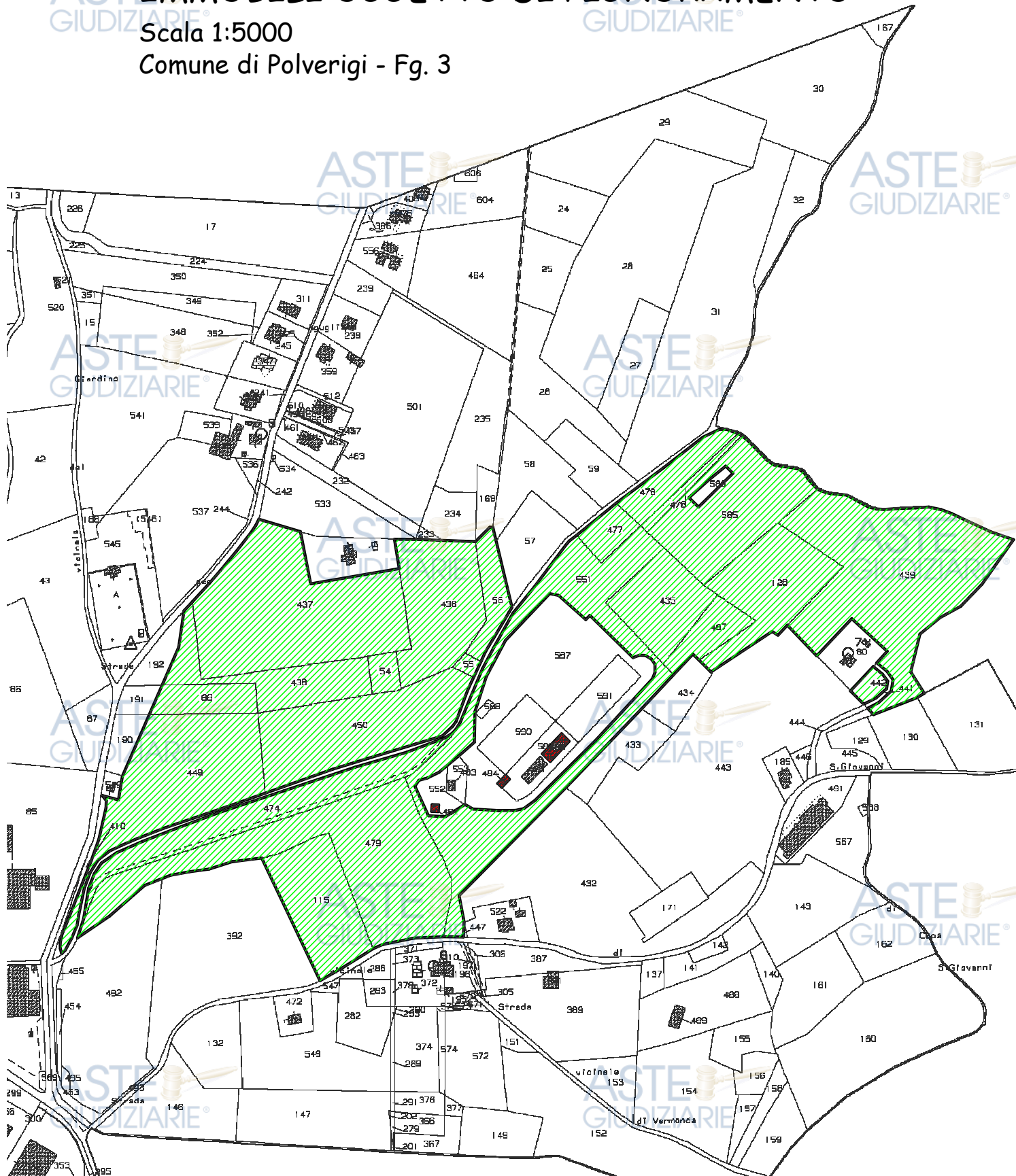
* Codice Fiscale Validato in Anagrafe Tributaria

Visura telematica

IMMOBILI OGGETTO DI PIGNORAMENTO

Scala 1:5000

Comune di Polverigi - Fg. 3



LEGENDA



a) fabbricati



b) terreno agricolo

pubblicità o informazione esclusiva personale - è vietata ogni
ripubblicazione o riproduzione a scopo commerciale - Aut. Min. Giustizia PDG 21/07/2009

DOCUMENTAZIONE FOTOGRAFICA

ASTE
GIUDIZIARIE

a) fabbricato mappale 482 sub. 2

ASTE
GIUDIZIARIE



Foto 1



Foto 2

ASTE
GIUDIZIARIE

ASTE
GIUDIZIARIE

ASTE
GIUDIZIARIE

ASTE
GIUDIZIARIE

ASTE
GIUDIZIARIE

ASTE
GIUDIZIARIE





Foto 3



Foto 4





Foto 5



Foto 6



Foto 7



Foto 8





Foto 9



Foto 10





Foto 11



Foto 12





Foto 13



Foto 14





Foto 15



Foto 16



Foto 17



Foto 18



Foto 19



Foto 20





Foto 21



Foto 22





Foto 23



Foto 24





Foto 25



Foto 26



Foto 27



Foto 28





Foto 29



Foto 30





Foto 31



Foto 32





Foto 33



Foto 34





Foto 35

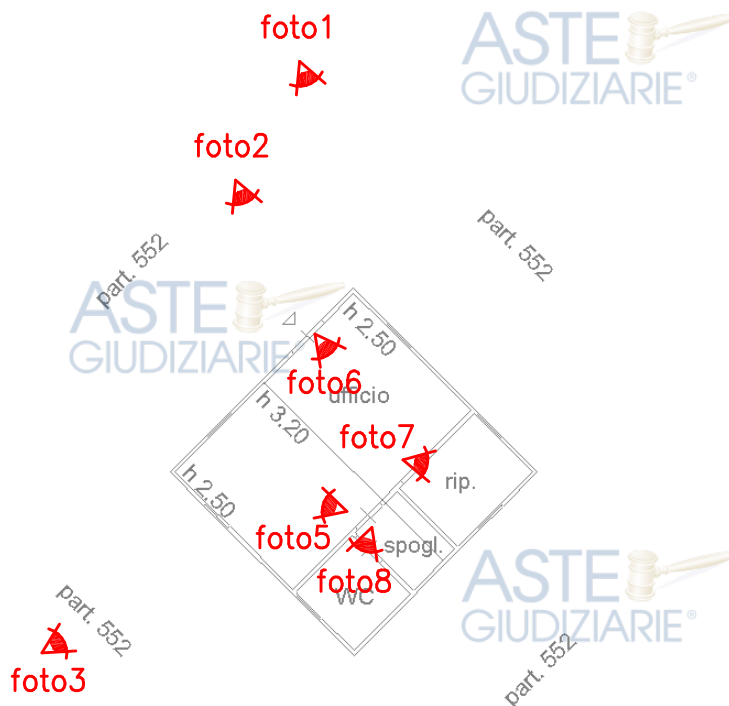


Foto 36



PUNTI DI VISTA FOTOGRAFICI

a) fabbricato mappale 482 sub. 2



PUNTI DI VISTA FOTOGRAFICI

b) fabbricato mappale 484

foto10



foto13



fienile

foto9

foto11



foto14



PIANO TERRA

foto12

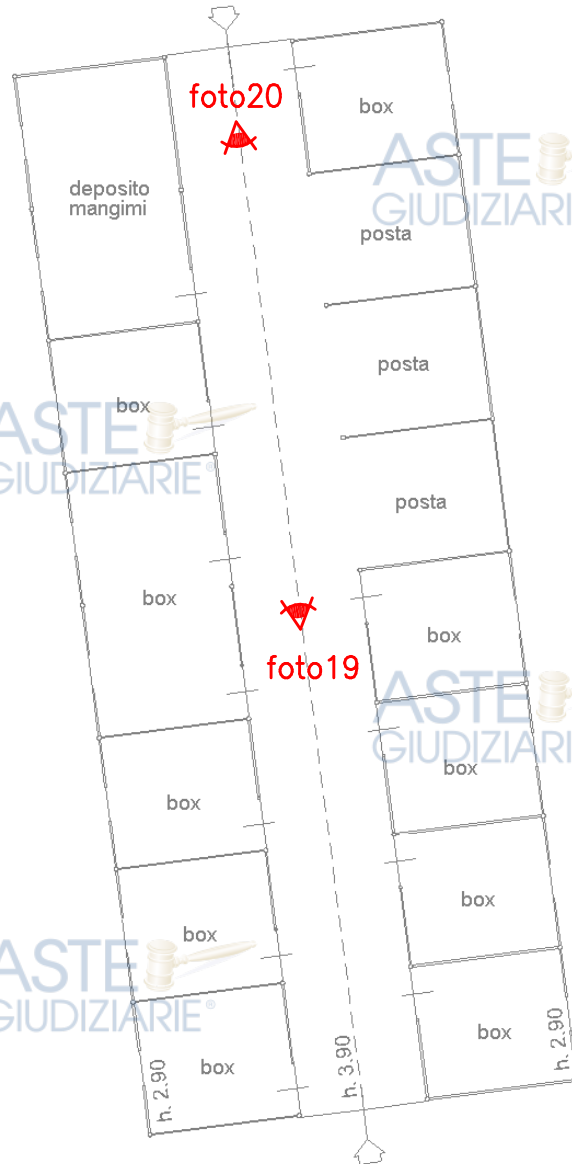


PUNTI DI VISTA FOTOGRAFICI

c) fabbricato mappale 486

foto17

foto16



PIANO TERRA

foto18

foto15



