



# TRIBUNALE DI AGRIGENTO

SEZIONE EE.II.

**Perizia LOTTO n.4**, dell'Esperto ex art. 568 c.p.c. Ing. \*\*\*\*\* \*\*\*\*\* , nell'Esecuzione Immobiliare 29/2024 del R.G.E.

promossa da

***Cribis Credit Management S.R.L. procuratrice di AMCO – Asset Management Company S.P.A.***

contro

\*\*\*\*\* \*\*\*\*\*

Codice fiscale: \*\*\*\*OMISSIS \*\*\*\*

Nato a Canicattì il \*\*/\*\*/\*\*\*\*



## SOMMARIO

|  |    |
|--|----|
| Incarico .....   | 3  |
| Premessa .....   | 3  |
| Descrizione.....   | 3  |
| Lotto N.4.....   | 11 |
| Completezza documentazione ex art. 567.....                                    | 11 |
| Titolarità.....  | 11 |
| Confini .....  | 11 |
| Consistenza .....  | 11 |
| Cronistoria Dati Catastali .....   | 12 |
| Dati Catastali.....  | 13 |
| Precisioni.....  | 15 |
| Patti.....   | 15 |
| Stato Conservativo .....   | 15 |
| Parti Comuni.....  | 15 |
| Servitù, Censo, Livello, Usi Civici.....                                       | 15 |
| Caratteristiche costruttive prevalenti.....                                    | 15 |
| Stato di Occupazione.....  | 15 |
| Provenienze Ventennali.....  | 16 |
| Formalità Pregiudizievoli.....   | 16 |
| Normativa Urbanistica .....  | 17 |
| Regolarità Edilizia .....  | 17 |
| Vincoli od Oneri Condominiali .....  | 18 |
| Stima / Formazione del Lotto.....  | 18 |
| Riserve e particolarità da segnalare .....                                     | 20 |
| Elenco Allegati .....  | 21 |
| Riepilogo bando d'asta .....   | 22 |
| <b>Lotto N.4</b> .....   | 22 |
| Schema riassuntivo del lotto n.4 Esecuzione Immobiliare 29/2024 del R.G.E..... | 23 |
| <b>Lotto N.4 - Prezzo base d'asta: € 3.750,00</b> .....                        | 23 |
| Formalità da cancellare con il decreto di trasferimento.....                   | 24 |

## INCARICO

All'udienza del 23/04/2025 il sottoscritto Ing. \*\*\*\*\* @ingpec.eu, veniva nominato Esperto ex art. 568 c.p.c. dal GE Dott. Matteo De Nes.

In data 05/05/2025, con il deposito dell'apposito verbale, lo scrivente prestava giuramento e accettava l'incarico.

## PREMESSA

Il lotto è costituito dal seguente bene:

- **Bene N° 1/1** – Quote pari a 1/4 del Diritto di Superficie dell'autorimessa ubicata nel centro abitato del comune di Canicattì (AG) nella via Nilde Iotti (Coord. Geografiche: 37.35149405; 13.82880165).

## DESCRIZIONE

Il bene è ubicato nella zona di estrema periferia del centro abitato del comune di Canicattì.

La zona (periferia sud-ovest), priva di servizi degni nota e dotata delle principali opere di urbanizzazione, ha una buona accessibilità veicolare e offre ampie possibilità di parcheggio.

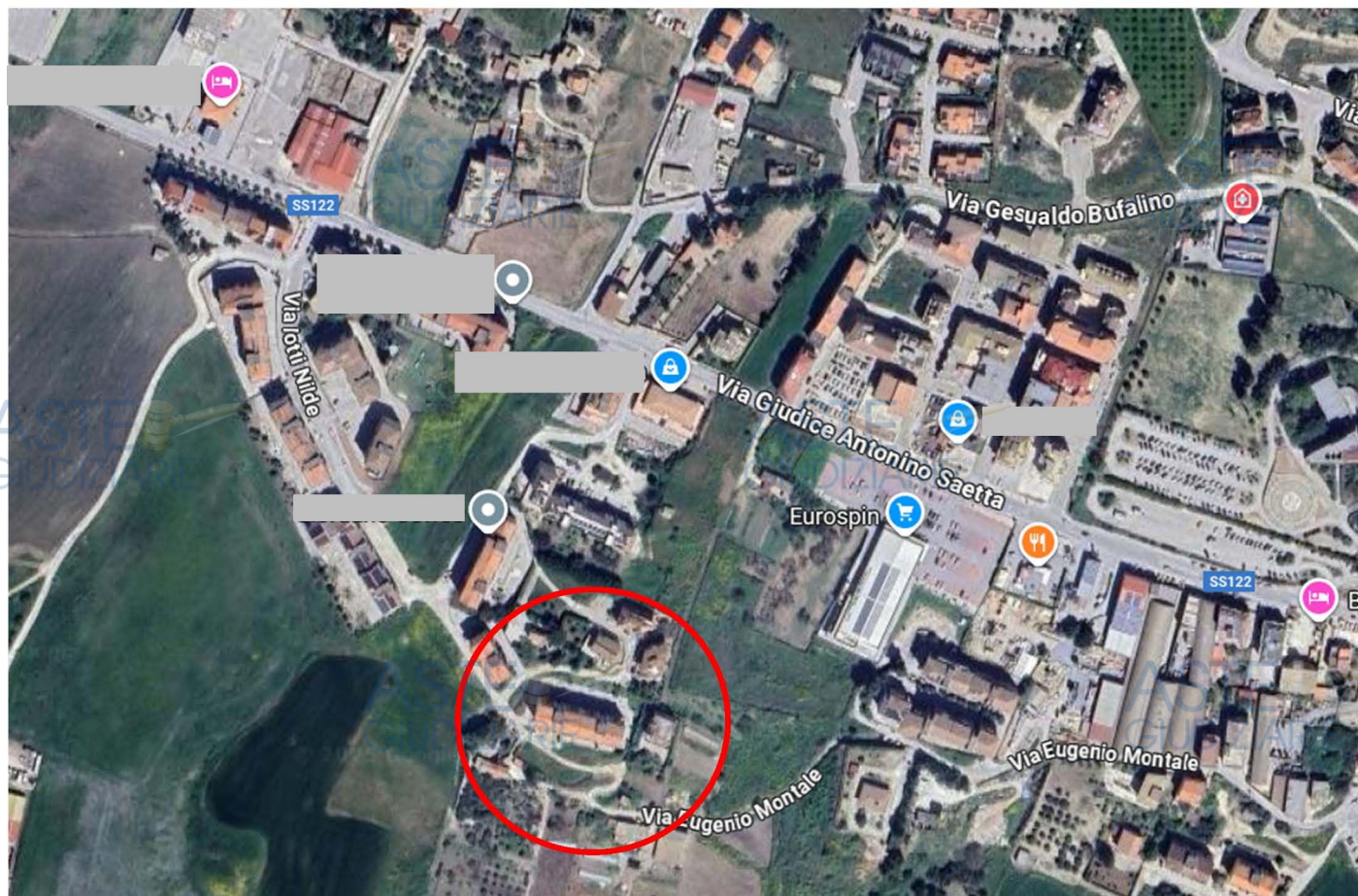


Foto 1-Ortofoto di Zona



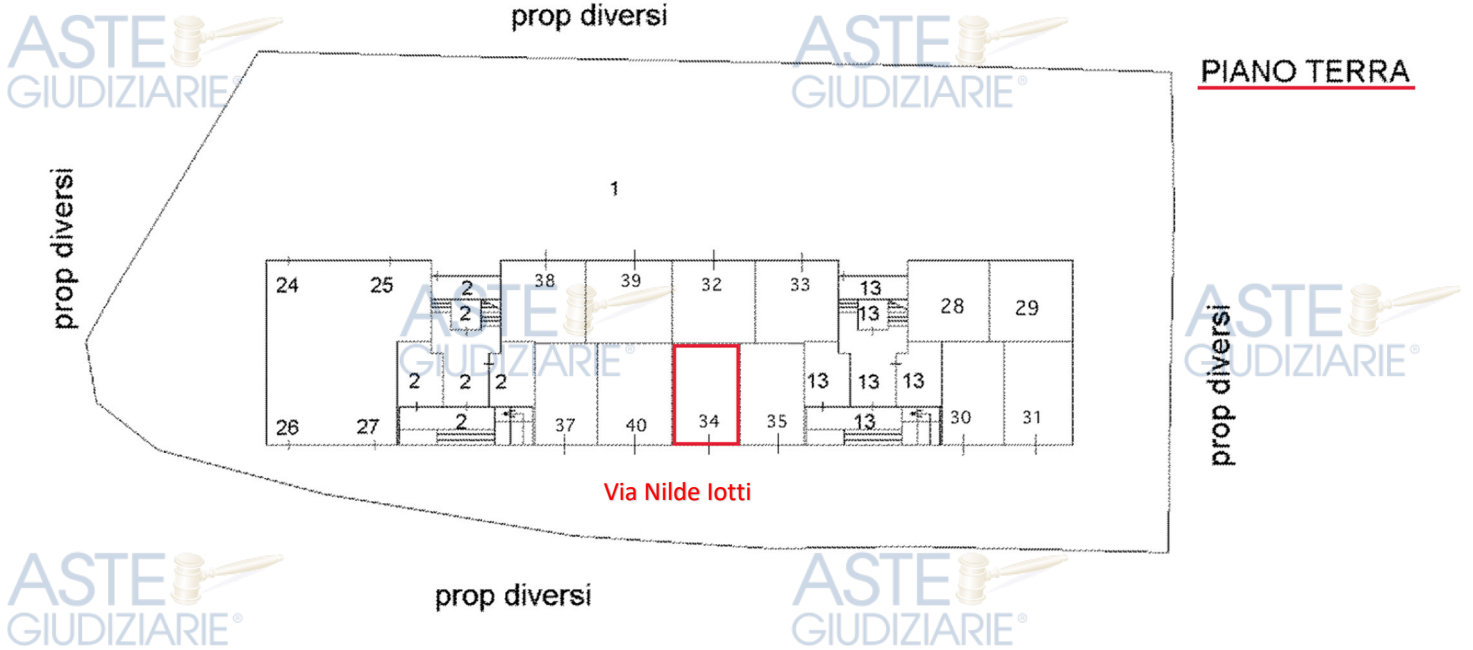


Figura 3-Ubicazione del cespite all'interno del Fabbricato (Stralcio dell'elaborato planimetrico catastale)



Foto 2-Prospetto Principale (via Nilde Iotti)

Cespite oggetto di Perizia  
F.66 Part.907 Sub34



Foto 3-Prospetto Posteriore



Cespite oggetto di Perizia  
F.66 Part.907 Sub34

Foto 4-Accesso al cespite (via Nilde Iotti)

Il cespite oggetto di stima, come già evidenziato, è ubicato in un ampio fabbricato condominiale denominato "Cooperativa Edilizia CASA MIA" – "Edificio B".

Il fabbricato, completato nel 2004 con un programma costruttivo di edilizia convenzionata, è ubicato nella periferia sud – ovest del comune di Canicattì, nella via Nilde Iotti.

La "Edificio B" in toto ad un'altra palazzina aderente ("Edificio A"), costituisce un unico fabbricato di forma rettangolare (*Foto 1, Figura 1, Figura 2 e Figura 3*) che insiste su un appezzamento di terreno concesso in "Diritto di Superficie" dal Comune di Canicattì.

Il fabbricato ("Edificio A" e "Edificio B"), realizzato con regolare concessione edilizia, successivamente al suo completamento non è stato oggetto di ulteriori pratiche edilizie.

L' "Edificio B", posto in adiacenza alla via Nilde Iotti, è costituito da un piano terra occupato da portici e autorimesse, e da n.4 piani destinati a civile abitazione (sono assenti attività di tipo commerciale e/o professionale).

All'autorimessa al P.T. oggetto di stima, (per individuare la posizione dell'autorimessa all'interno dell'edificio condominiale si veda la *Figura 3*) munita di accesso autonomo sulla viabilità pubblica, vi si accede tramite un serramento carrabile (saracinesca in lamiera zincata munita di servocomando).

Il cespite, privo di pilastri e di altri ostacoli strutturali interni, di forma rettangolare, ha le seguenti dimensioni:

- superficie utile calpestabile m<sup>2</sup> 25,83;
- superficie occupata da muri m<sup>2</sup> 3,77;
- superficie complessiva m<sup>2</sup> 29,60
- altezza utile pari a m 3,70.

Il cespite, nella porzione diametralmente opposta l'ingresso, è dotato di un soppalco di m<sup>2</sup> 14,96 (m 4,10 × m 3.65) (*Foto 5, Foto 6 e Foto 7 e Planimetria del cespite Figura 4 o Allegato 3.1*).

Il soppalco, sorretto da profilati scatolari in metallo, divide l'altezza utile in due porzioni, in particolare:

- la porzione sottostante il soppalco ha una altezza utile pari a m 1,90;
- la porzione sovrastante il soppalco ha una altezza utile pari a m 1,68.

Il cespite, dotato di impianto elettrico e di un lavabo, è in ottime condizioni di stato d'uso e manutenzione.

Per maggiori dettagli e per i dati metrici dell'immobile si demanda:

- al rilievo del cespite (*Figura 4 o Allegato Grafico 3.1*);
- alla sottostante "Tabella Riepilogativa delle Caratteristiche Costruttive dell'Immobile".

#### **Tabella Riepilogativa delle Caratteristiche Costruttive dell'Immobile**

|   |  |
|---|--|
| <i>Fondazioni (struttura):</i>          | Tipologia: ND; Materiale: cemento armato; Condizioni: sufficienti (per quanto accertabile non ci sono cedimenti).  |
| <i>Travi (struttura):</i>               | Materiale: cemento armato ordinario; Condizioni: sufficienti (per quanto accertabile non ci sono cedimenti, dissesti e/o labilità strutturali).                        |
| <i>Strutture Verticali (struttura):</i> | Tipologia: intelaiata; Materiali: cemento armato ordinario; Condizioni: sufficienti (per quanto accertabile non ci sono cedimenti, dissesti e/o labilità strutturali). |
| <i>Murature</i>                         | Tipologia: muratura non portante; Materiali: laterizio; Condizioni: sufficienti.   |
| <i>Solai (struttura):</i>               | Tipologia: latero cemento; Condizioni: sufficienti (per quanto accertabile non ci sono dissesti e/o labilità strutturali).   |
| <i>Finiture Interne:</i>                | Pavimentazioni: ceramica in buono stato d'uso e manutenzione; Intonaci: di tipo civile in buone condizioni di stato d'uso e manutenzione.                              |
| <i>WC:</i>                              | Assente.   |
| <i>Pareti esterne:</i>                  | Materiale: muratura non portante; Coibentazione: inesistente; Rivestimento: intonaco di tipo civile; Condizioni: sufficienti.  |
| <i>Pareti interne:</i>                  | Assenti.   |
| <i>Infissi Esterni:</i>                 | Assenti.   |
| <i>Serramenti di ingresso:</i>          | Tipologia: saracinesca in metallo; Accessori: servocomando; Condizioni: ottime.  |
| <i>Serramenti interni:</i>              | Assenti.   |
| <i>Impianto Citofonico:</i>             | Assente.   |
| <i>Impianto di Condizionamento:</i>     | Assente.   |

**Impianto Elettrico:**

Tipologia: sottotraccia; Tensione: 220V; Condizioni: non accertabili; Conformità: non si ha notizia dell'esistenza di certificato di conformità.

**Impianto Idrico:**

Tipologia: sottotraccia; Alimentazione: con autoclave; Rete di Distribuzione: presumibilmente con tubi in ferro zincato; Condizioni: non accertabili; Conformità: non si ha notizia dell'esistenza di certificato di conformità.

**Impianto Termico:**

Assente.

**Fognatura:**

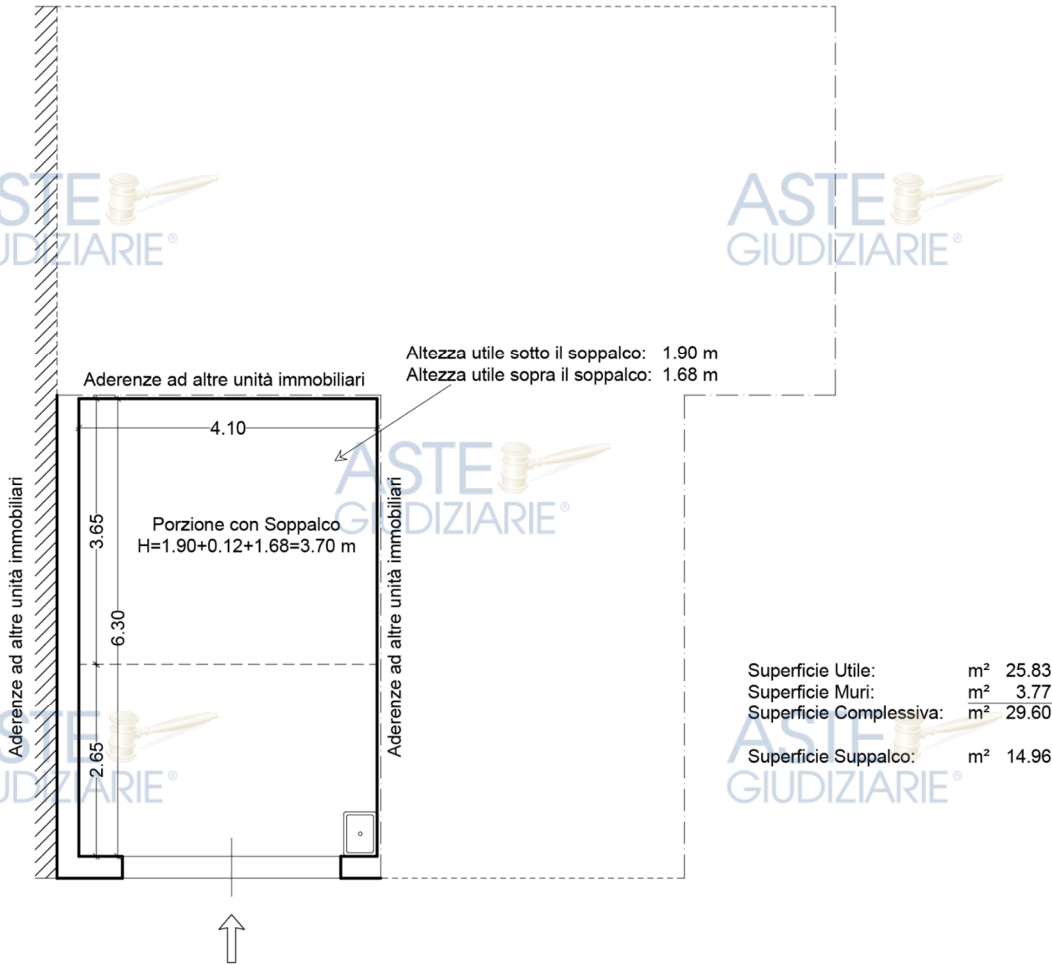
Tipologia: mista; Rete di smaltimento: tubi in PVC; Recapito: impianto di smaltimento condominiale e pubblica fognatura; Possibilità di Ispezione: non possibile; Condizioni: buone (non si sono riscontrati segni di malfunzionamenti).

**Materiali Inquinanti:**

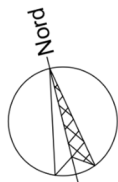
Assenti.

**Inquinamenti:**

Assenti.



Via NILDE IOTTI (Prospetto Principale)



PLANIMETRIA

Piano Terra - Altezza utile 3.70 m

Figura 4-Rilievo del Cespite



Foto 5-Particolare degli Interni



Foto 6-Particolare degli Interni



Foto 7-Particolare degli Interni

ASTE GIUDIZIARIE®

ASTE GIUDIZIARIE®

ASTE GIUDIZIARIE®

ASTE GIUDIZIARIE®

ASTE GIUDIZIARIE®

ASTE GIUDIZIARIE®

## LOTTO N.4

Il lotto è formato dal seguente immobile:

- **Bene N° 1/1** - Quote pari a 1/4 del Diritto di Superficie dell'autorimessa ubicata nel centro abitato del comune di Canicattì (AG) nella via Nilde Iotti.

### COMPLETEZZA DOCUMENTAZIONE EX ART. 567

Si attesta che la documentazione di cui all'art. 567 c.p.c., comma 2 risulta completa.

### TITOLARITÀ

L'immobile viene posto in vendita per una quota pari a 1/4 del Diritto di Superficie.

Il diritto di superficie è stato costituito con la convenzione stipulata tra il Comune di Canicattì e la Cooperativa Edilizia Casa Mia con Atto del 17/01/1997 Rep.34845 Racc.12459 del Notaio Antonino Pecoraro.

Le clausole essenziali della convenzione sono elencate di seguito:

- la convenzione ha una durata 99 anni (art.13);
- decorsi i 99 anni, il diritto di superficie può essere rinnovato, a titolo oneroso, per un ulteriore periodo non superiore a 99 anni (art.14 e art.15);
- alla scadenza della convenzione, salvo il suo rinnovo, la proprietà del cespite oggetto di perizia passerà al patrimonio indisponibile del Comune di Canicattì (art.18).

Per maggiori dettagli si demanda alla copia integrale della convenzione che costituisce l'*Allegato 6.1* della presente relazione.

### CONFINI

Il cespite, ad eccezione del lato in cui è presente il serramento di accesso, è aderente ad altre unità immobiliari di proprietà di terzi.

### CONSISTENZA

Le superfici del cespite, come in precedenza rappresentato, sono riepilogate nella sottostante Tabella.

| Destinazione                                 | Superficie Netta     | Superficie Lorda     | Coefficiente | Superficie Convenzionale   | Altezza  | Piano |
|--|----------------------|----------------------|--------------|----------------------------|----------|-------|
| Autorimessa:                                 | 25,83 m <sup>2</sup> | 29,60 m <sup>2</sup> | 87,3%        | 29,60 m <sup>2</sup>       | 3,70     | Terra |
| <b>Totale superficie convenzionale:</b>      |                      |                      |              | <b>29,60 m<sup>2</sup></b> |          |       |
| <b>Incidenza condominiale:</b>               |                      |                      |              | <b>0,00</b>                | <b>%</b> |       |
| <b>Superficie convenzionale complessiva:</b> |                      |                      |              | <b>29,60m<sup>2</sup></b>  |          |       |

**CRONISTORIA DATI CATASTALI**

| Periodo                      | Proprietà   | Dati catastali  |
|------------------------------|---|---|
| Dal 27/01/2004 al 30/05/2005 | <p>COMUNE DI CANICATTI C.F. 00179660840<br/>Proprietà per l'area per 1000/1000;</p> <p>SOCIETÀ COOPERATIVA CASA MIA A.R.L. sede in Canicatti<br/>C.F. 01524180849<br/>Proprietà superficiaria 1000/1000</p>   | <p>Catasto <b>Fabbricati</b> comune di <b>Canicatti</b><br/>Fg. 66, Part. 907, Sub 14<br/>Categoria C/6, Cl.1, Cons. 108 m<sup>2</sup>, Sup. Cat. 114 m<sup>2</sup><br/>Rendita € 496,42<br/>Via Nilde Iotti snc, Piano T</p> |
| Dal 31/05/2005 al 13/06/2005 | <p>***** nato a Canicatti il **/**/****<br/>CF: ****OMISSIS ****<br/>Superficie 1/4 in regime di separazione dei beni;</p> <p>***** nato a Canicatti il **/**/****<br/>CF: ****OMISSIS ****<br/>Superficie 1/4 in regime di comunione dei beni;</p> <p>SOCIETÀ COOPERATIVA CASA MIA A.R.L. sede in Canicatti<br/>C.F. 01524180849<br/>Proprietà superficiaria 1000/1000</p>   | <p>Catasto <b>Fabbricati</b> comune di <b>Canicatti</b><br/>Fg. 66, Part. 907, Sub 14<br/>Categoria C/6, Cl.1, Cons. 108 m<sup>2</sup>, Sup. Cat. 114 m<sup>2</sup><br/>Rendita € 496,42<br/>Via Nilde Iotti snc, Piano T</p> |
| Dal 14/06/2005 al 21/04/2008 | <p>***** nato a Canicatti il **/**/****<br/>CF: ****OMISSIS ****<br/>Superficie 1/4 in regime di comunione dei beni;</p> <p>***** nato a Canicatti il **/**/****<br/>CF: ****OMISSIS ****<br/>Superficie 1/4 in regime di separazione dei beni;</p> <p>***** nato a Canicatti il **/**/****<br/>CF: ****OMISSIS ****<br/>Superficie 1/4 in regime di comunione dei beni;</p> <p>SOCIETÀ COOPERATIVA CASA MIA A.R.L. sede in Canicatti<br/>C.F. 01524180849<br/>Proprietà superficiaria 1000/1000</p>  | <p>Catasto <b>Fabbricati</b> comune di <b>Canicatti</b><br/>Fg. 66, Part. 907, Sub 14<br/>Categoria C/6, Cl.1, Cons. 108 m<sup>2</sup>, Sup. Cat. 114 m<sup>2</sup><br/>Rendita € 496,42<br/>Via Nilde Iotti snc, Piano T</p> |
| Dal 22/04/2008 al 08/11/2015 | <p>***** nato a Canicatti il **/**/****<br/>CF: ****OMISSIS ****<br/>Superficie 1/4 in regime di comunione dei beni;</p> <p>***** nato a Canicatti il **/**/****<br/>CF: ****OMISSIS ****<br/>Superficie 1/4 in regime di separazione dei beni;</p> <p>***** nato a Canicatti il **/**/****<br/>CF: ****OMISSIS ****<br/>Superficie 1/4 in regime di comunione dei beni;</p> <p>***** nato a Canicatti il **/**/****<br/>CF: ****OMISSIS ****<br/>Superficie 1/4 in regime di comunione dei beni;</p> <p>COMUNE DI CANICATTI<br/>C.F. 00179660840<br/>Proprietà per l'area per 1000/1000.</p> | <p>Catasto <b>Fabbricati</b> comune di <b>Canicatti</b><br/>Fg. 66, Part. 907, Sub 14<br/>Categoria C/6, Cl.1, Cons. 108 m<sup>2</sup>, Sup. Cat. 114 m<sup>2</sup><br/>Rendita € 496,42<br/>Via Nilde Iotti snc, Piano T</p> |
| Dal 09/11/2015 al 15/11/2021 | <p>***** nato a Canicatti il **/**/****<br/>CF: ****OMISSIS ****<br/>Superficie 1/4 in regime di comunione dei beni;</p> <p>***** nato a Canicatti il **/**/****<br/>CF: ****OMISSIS ****<br/>Superficie 1/4 in regime di separazione dei beni;</p> <p>***** nato a Canicatti il **/**/****<br/>CF: ****OMISSIS ****<br/>Superficie 1/4 in regime di comunione dei beni;</p> <p>***** nato a Canicatti il **/**/****<br/>CF: ****OMISSIS ****<br/>Superficie 1/4 in regime di comunione dei beni;</p> <p>COMUNE DI CANICATTI<br/>C.F. 00179660840</p>   | <p>Catasto <b>Fabbricati</b> comune di <b>Canicatti</b><br/>Fg. 66, Part. 907, Sub 14<br/>Categoria C/6, Cl.1, Cons. 108 m<sup>2</sup>, Sup. Cat. 114 m<sup>2</sup><br/>Rendita € 496,42<br/>Via Nilde Iotti snc, Piano T</p> |

Lotto n.4-Esecuzione Immobiliare 29/2024 RGE

|   |  |   |
|---|--|---|
| <p>Dal <b>16/11/2021</b> al <b>25/08/2022</b></p> | <p>Proprietà per l'area per 1000/1000.</p> <p>***** nato a Canicattì il **/**/****<br/>CF: ****OMISSIS ****<br/>Superficie 1/4 in regime di comunione dei beni;</p> <p>***** nato a Canicattì il **/**/****<br/>CF: ****OMISSIS ****<br/>Superficie 1/4 in regime di separazione dei beni;</p> <p>***** nato a Canicattì il **/**/****<br/>CF: ****OMISSIS ****<br/>Superficie 1/4 in regime di comunione dei beni;</p> <p>***** nato a Canicattì il **/**/****<br/>CF: ****OMISSIS ****<br/>Superficie 1/4 in regime di comunione dei beni;</p> <p>COMUNE DI CANICATTÌ<br/>C.F. 00179660840<br/>Proprietà per l'area per 1000/1000.</p> | <p>Catasto <b>Fabbricati</b> comune di <b>Canicattì</b><br/>Fg. 66, Part. 907, Sub 34<br/>Categoria: C/6, Cl.1, Cons. 25 m<sup>2</sup>, Sup. Cat. 29 m<sup>2</sup><br/>Rendita € 114,91<br/>Via Nilde Iotti SNC, Piano T</p> <p><b>(Frazionamento dell'originario sub 14 negli attuali sub 32, sub 33, sub 34 e sub 35)</b></p> |
| <p>Dal <b>26/08/2022</b></p>                      | <p>***** nato a Canicattì il **/**/****<br/>CF: ****OMISSIS ****<br/>Superficie 1/4 in regime di comunione dei beni;</p> <p>***** nato a Canicattì il **/**/****<br/>CF: ****OMISSIS ****<br/>Superficie 1/4 in regime di separazione dei beni;</p> <p>***** nato a Canicattì il **/**/****<br/>CF: ****OMISSIS ****<br/>Superficie 1/4 in regime di comunione dei beni;</p> <p>***** nato a Canicattì il **/**/****<br/>CF: ****OMISSIS ****<br/>Superficie 1/4 in regime di comunione dei beni;</p> <p>COMUNE DI CANICATTÌ<br/>C.F. 00179660840<br/>Proprietà per l'area per 1000/1000</p>   | <p>Catasto <b>Fabbricati</b> comune di <b>Canicattì</b><br/>Fg. 66, Part. 907, Sub 34<br/>Categoria: C/6, Cl.1, Cons. 25 m<sup>2</sup>, Sup. Cat. 29 m<sup>2</sup><br/>Rendita € 114,91<br/>Via Nilde Iotti SNC, Piano T</p>  |

DATI CATASTALI

| Catasto fabbricati (CF) |        |       |      |                     |           |        |                   |                      |          |       |          |
|-------------------------|--------|-------|------|---------------------|-----------|--------|-------------------|----------------------|----------|-------|----------|
| Dati identificativi     |        |       |      | Dati di classamento |           |        |                   |                      |          |       |          |
| Sezione                 | Foglio | Part. | Sub. | Zona Cens.          | Categoria | Classe | Consistenza       | Superficie catastale | Rendita  | Piano | Graffato |
| -                       | 66     | 907   | 34   | 1                   | C/6       | 1      | 25 m <sup>2</sup> | 29 m <sup>2</sup>    | 114,91 € | Terra | -        |

| Catasto terreni (CT) |       |      |       |                     |             |        |                      |                    |                 |          |  |
|----------------------|-------|------|-------|---------------------|-------------|--------|----------------------|--------------------|-----------------|----------|--|
| Dati identificativi  |       |      |       | Dati di classamento |             |        |                      |                    |                 |          |  |
| Foglio               | Part. | Sub. | Porz. | Zona Cens.          | Qualità     | Classe | Superficie ha are ca | Reddito dominicale | Reddito agrario | Graffato |  |
| 66                   | 907   | -    | -     | -                   | Ente Urbano | -      | 00.20.66             | - €                | - €             | -        |  |

Il cespite costituente il lotto occupa soltanto una porzione della Particella Catastale 907 del Foglio 66 del Catasto Terreni del Comune di Canicattì.

**Corrispondenza catastale**


Si evidenzia quanto di seguito:

- sussiste corrispondenza tra lo stato dei luoghi, la planimetria catastale e quanto considerato nell'atto di pignoramento;
- non sono presenti difformità catastali.

Per una migliore comprensione si demanda:

- alla planimetria rilevata dell'immobile *Figura n.4* o all'*Allegato 3.1*.
- alla sottostante *Figura n.5* o all'*Allegato 2.5* raffigurante la planimetria catastale;

Data: 11/05/2025 - n. T109438 - Richiedente: CRSSVT65B13B602A



**Figura 5-Planimetria Catastale**

## PRECISAZIONI

Nessuna degna di nota.

## PATTI

Nessuno.

## STATO CONSERVATIVO

Il cespite è in ottime condizioni di stato d'uso e manutenzione.

## PARTI COMUNI

Il bene è privo di parti comuni degne di nota.

## SERVITÙ, CENSO, LIVELLO, USI CIVICI

Il bene costituente il lotto non è gravato da servitù, censo, livello o uso civico.

## CARATTERISTICHE COSTRUTTIVE PREVALENTI

Le caratteristiche costruttive del cespite sono state già evidenziate nella "Tabella Riepilogativa delle Caratteristiche Costruttive dell'Immobile".

## STATO DI OCCUPAZIONE

Premettendo che:

- il cespite costituente il lotto deriva dal frazionamento e dalla chiusura del portico originariamente individuato dal sub 14 (attualmente non più esistente);
  - con atto del 31/05/2005, Rep. 64894 del notaio A. Pecoraro, una quota pari a 1/4 del Diritto di Superficie in regime di separazione dei beni del citato sub 14 è stato assegnato al signor \*\*\*\*\* nato a Canicattì il \*\*/\*\*/\*\*\*\*;
  - con atto del 31/05/2005 Rep. 64894 del notaio A. Pecoraro, una quota pari a 1/4 del Diritto di Superficie in regime di comunione dei beni del citato sub 14 è stato assegnato al signor \*\*\*\*\* nato a Canicattì il \*\*/\*\*/\*\*\*\*;
  - con atto del 14/06/2005 Rep. 65013 del notaio A. Pecoraro, una quota pari a 1/4 del Diritto di Superficie in regime di comunione dei beni del citato sub 14 è stato assegnato al signor \*\*\*\*\* nato a Canicattì il \*\*/\*\*/\*\*\*\*;
  - con atto del 22/08/2008 Rep. 71246 del notaio A. Pecoraro, una quota pari a 1/4 del Diritto di Superficie in regime di comunione dei beni del citato sub 14 è stato assegnato al signor \*\*\*\*\* nato a Canicattì il \*\*/\*\*/\*\*\*\*;
  - il portico originariamente individuato dal sub 14 (attualmente non più esistente) è stato frazionato in quattro parti originando gli attuali sub 32, sub 33, sub 34 e sub 35;
  - ciascuno dei quattro comproprietari di cui ai punti precedenti, da un accordo informale (non è stato stipulato nessun atto notarile), è in possesso di una porzione del portico originariamente individuato dal sub 14;
- si rappresenta che:
- il cespite costituente il lotto è in possesso dei coniugi \*\*\*\*\* (nato a Canicattì il \*\*/\*\*/\*\*\*\*) e \*\*\*\*\* (nata a Canicattì il \*\*/\*\*/\*\*\*\*) che:
    - a) come già evidenziato, sono proprietari del Diritto di Superficie per una quota pari a 1/4;
    - b) hanno richiesto ed ottenuto per il cespite costituente il lotto un Permesso di Costruire in Sanatoria (si

veda, il paragrafo inerente la "Regolarità Edilizia" nel prosieguo della presente relazione).

## PROVENIENZE VENTENNALI

| Periodo        | Proprietà  | Atti   |            |               |             |
|----------------|--|--|------------|---------------|-------------|
|                |  | Atto Notarile  |            |               |             |
|                |  | Rogante  | Data       | Repertorio N° | Raccolta N° |
| Dal 17/01/1997 | Diritto di Superficie quote 1/1:<br>SOCIETÀ COOPERATIVA CASA<br>MIA A.R.L. Codice Fiscale:<br>01524180849.   | Notaio Antonino<br>Pecoraro<br>(Notaio in Canicatti) | 17/01/1997 | 34845         | -           |
|                |  | Trascrizione   |            |               |             |
|                |  | Presso   | Data       | Reg. gen.     | Reg. part.  |
|                |  | Conservatoria RR.II.                                 | 15/02/1997 | 2898          | 2604        |
| Dal 31/05/2005 | Diritti di Superficie quote 1/4 in<br>regime di separazione dei beni:<br>***** nato a Canicatti il<br>**/**/**** Codice Fiscale:<br>****OMISSIS ****.<br><br>(Quindicesima assegnazione) | Notaio Antonino<br>Pecoraro<br>(Notaio in Canicatti) | 31/05/2005 | 64894         | 20934       |
|                |  | Trascrizione   |            |               |             |
|                |  | Presso   | Data       | Reg. gen.     | Reg. part.  |
|                |  | Conservatoria RR.II.                                 | 30/06/2005 | 16032         | 10452       |

(Gli atti citati costituiscono rispettivamente l'*Allegato 6.1* e l'*Allegato 5.1* della presente relazione).

Per quanto riguarda l'immobile oggetto di pignoramento:

- sussiste continuità nelle trascrizioni per il ventennio precedente la data di trascrizione del pignoramento;
- la situazione della proprietà antecedente il ventennio della trascrizione del pignoramento risulta invariata.

## FORMALITÀ PREGIUDIZIEVOLI

Dalla relazione notarile presente nel fascicolo del procedimento e dall'ispezione ipotecaria effettuata dallo scrivente presso l'Agenzia delle Entrate di Agrigento (periodo ispezionato: dal 01/01/1999 al 31/01/2026) (*Allegato 2.6*), si rilevano le seguenti formalità pregiudizievoli.

### Iscrizioni

**Ipoteca Volontaria** iscritta in Agrigento il 07/07/1999 ai n.ri 11355/1107 derivante da Atto di Mutuo Fondiario del Notaio A. Pecoraro del 02/07/1999, Rep. 43627.

Importo: lire 5.323.000.000 oltre interessi e spese per una somma complessiva di lire 10.646.000.000.

A favore di: Banca Monte Dei Paschi Di Siena S.p.a. con sede in Siena C.F. 00884060526.

Contro: Società Cooperativa Edilizia A.r.l. Casa Mia con sede in Canicatti (AG) C.F. 01524180849.

Grava: sui Diritti di Superficie 1/1, sul terreno individuato nel Foglio 66 del Catasto Terreni del comune di Canicatti, dalle Particelle 47, 353, 368, 372, 418, 420, 351, 356, 355, 362 e 371.

Formalità a carico della procedura.

**Annotazione ad Iscrizione frazionamento in quota** derivante da Garanzia di Mutuo Fondiario;

Iscritta a Agrigento il 01/04/2005 Reg. gen. 7086 - Reg. part. 480.

Rogante: Notaio A. Pecoraro, Rep. 63172 del 17/12/2004.

A favore di: Banca Monte Dei Paschi Di Siena S.p.a. con sede in Siena C.F. 00884060526.

Contro: Società Cooperativa Edilizia A.r.l. Casa Mia con sede in Canicattì (AG) C.F. 01524180849.

Importo: € 70.489,75 oltre interessi e spese per una somma complessiva di € 140.979,50;

Grava: su quote pari a 1/4 del Diritto di Superficie del bene individuato in catasto "Comune di Canicattì, Foglio n.66, Part. 907 sub 34";

Formalità a carico della procedura.

**Ipoteca in rinnovazione ipoteca volontaria per concessione a garanzia di mutuo fondiario** da Atto di Mutuo Fondiario del Notaio A. Pecoraro del 02/07/1999, Rep. 43627;

Iscritta a Agrigento il 14/05/2019 Reg. gen. 7422 - Reg. part. 550;

A favore di: Banca Monte Dei Paschi Di Siena S.p.a. con sede in Siena C.F. 00884060526;

Contro: Società Cooperativa Edilizia A.r.l. Casa Mia con sede in Canicattì C.F. 01524180849 e \*\*\*\*\* nato a Canicattì il \*\*/\*\*/\*\*\*\*, C.F. \*\*\*\*OMISSIS \*\*\*\*

Importo: € 2.749.100,07 oltre interessi e spese per una somma complessiva di € 5.498.200,15;

Grava: oltre che su altro bene, su quote pari a 1/4 del Diritto di Superficie del bene costituente il lotto "Comune di Canicattì, Foglio n.66, Part. 907 sub 34" (originato da frazionamento del "Comune di Canicattì, Foglio n.66, Part. 907 sub 14").

Formalità a carico della procedura.

#### Trascrizioni

**Pignoramento Immobiliare** trascritto in Agrigento il 23/02/2024 ai numeri Reg. gen. 3871 - Reg. part. 3341 (Atto del Tribunale di Agrigento del 06/02/2024 Rep. n.207/2024).

A favore di: **Amco Asset Management Company S.p.a.** con sede in **Napoli C.F. 05828330638.**

Contro: \*\*\*\*\* nato a Canicattì in data \*\*/\*\*/\*\*\*\* C.F. \*\*\*\*OMISSIS \*\*\*\*.

Grava: oltre che su altri beni, su quote pari a 1/4 del Diritto di Superficie del bene individuato in catasto "Comune di Canicattì, Foglio n.66, Part. 907 sub 34".

Formalità a carico della procedura.

## NORMATIVA URBANISTICA

L'immobile, come rappresentato nel paragrafo successivo, gode della regolarità edilizia.

## REGOLARITÀ EDILIZIA

In riferimento al fabbricato in cui è ubicato l'autorimessa oggetto di perizia si rappresenta quanto di seguito.

A) È stato oggetto dei seguenti titoli edilizi:

- Concessione Edilizia n.30/1997 (Pratica edilizia 253/96);
- Concessione Edilizia n.93 del 1998 - prima variante alla C.E. 30/1997 (Pratica edilizia 124/98);
- Concessione Edilizia n.99 del 2003 - seconda variante alla C.E. 30/1997 (Pratica edilizia 155/03);

B) è privo della certificazione di agibilità (nella Prat. Edilizia non è stata riscontrata la presenza di una richiesta);

C) non è stato oggetto di ulteriori pratiche edilizie oltre a quelle enucleate al precedente punto A).

In riferimento all'autorimessa oggetto di perizia si rappresenta quanto di seguito.

Il titolo edilizio prima citato (C.E. 99/2003), in difformità rispetto all'attuale stato di fatto, prevedeva che il cespite oggetto di perizia costituisse una porzione di un ampio portico.

Dalla chiusura e dal frazionamento del citato portico al P.T., avvenuto in assenza dei necessari adempimenti tecnici amministrativi, è scaturito il cespite oggetto di perizia che è stato successivamente regolarizzato da un Permesso di Costruire in Sanatoria rilasciato ai sensi dell'art.36 del DPR 380/01 come recepito dall'art. 14 L.R.16/16.

Detto P.d.C. in sanatoria, individuato dal n.3/2022 (Allegato 4.3), rilasciato in data 21/01/2022, è intestato al signor \*\*\*\*\* nato a Canicattì il \*\*/\*\*/\*\*\*\* che occupa il cespite oggetto di perizia.

La C.E. n.99/2003 e il P.d.C. n.3/2022, non prevedono la presenza all'interno del cespite del già citato soppalco (realizzato con profilati scatolari in metallo e compensato multistrato in legno).

Considerando che detto soppalco:

- non altera la distribuzione degli spazi interni in modo rilevante;
- non è praticabile (altezza limitata e strutturalmente non consente carichi elevati);
- non comporta significative modifiche strutturali (il soppalco strutturalmente è idoneo ad essere utilizzato per carichi esigui);
- non comporta variazioni del carico urbanistico;
- non altera la volumetria dell'autorimessa;

si ritiene che non costituisca un manufatto tale da inficiare in modo significativo la regolarità edilizia dell'immobile che, se contestata, potrebbe essere agevolmente ripristinata con la rimozione del soppalco che è realizzato con strutture precarie facilmente amovibili.

#### **Certificazioni energetiche e dichiarazioni di conformità**

- la certificazione energetica non è prevista per la tipologia del cespite oggetto di perizia;
- non si ha notizia dell'esistenza di dichiarazioni di conformità degli impianti.

#### **VINCOLI OD ONERI CONDOMINIALI**

Nessuno degno di nota.

#### **STIMA / FORMAZIONE DEL LOTTO**

Il lotto è costituito da una sola autorimessa individuata come di seguito.

#### **Bene N° 1/1**

Quote pari a 1/4 del Diritto di Superficie dell'autorimessa ubicata nel centro abitato del comune di Canicattì (AG) nella via Nilde Iotti

Il bene è ubicato nella zona di estrema periferia del centro abitato del comune di Canicattì.

La zona (periferia sud-ovest del comune di Canicattì), priva di servizi degni nota, dotata delle principali opere di urbanizzazione, ha una buona accessibilità veicolare e offre ampie possibilità di parcheggio.

Le coordinate satellitari che individuano il bene costituente il lotto, ovvero latitudine e longitudine, sono rappresentate dalla seguente coppia ordinata: 37.35149405; 13.82880165.

Identificato al Catasto Fabbricati del comune di Canicattì al Fg.66, Part. 907 Sub 34.

L'immobile viene posto in vendita per il Diritto di Superficie quote 1/4.

Valore di stima del bene: € 3.750,00 (al netto dell'abbattimento forfettario del 10% per la possibile presenza di vizi occulti).

#### **Criteri di Stima**

Per determinare il valore di mercato di un immobile, esistono varie modalità estimative, tutte, in qualche modo, riconducibili al metodo della stima "sintetica" e a quello della stima "analitica". Qualunque procedimento di stima, comunque, si fonda sul principio della comparazione fra la situazione specifica e situazioni analoghe conosciute, in modo, così, da porre il bene in una scala di valori. Le comparazioni, inoltre, devono essere fatte, secondo il cosiddetto principio o criterio dell'ordinarietà; ossia, bisogna considerare il bene come se fosse ordinario, rispettando, quindi, la situazione e le caratteristiche che un imprenditore ordinario, o qualunque persona di ordinarie capacità, ritiene debba avere quel bene. Orbene, tale principio porta ad esprimere un giudizio valido nel presupposto che i beni si trovino in condizioni di ordinarietà e che ci si riferisca ad un mercato costituito da imprenditori ordinari, tralasciando di prendere in considerazione, come elementi ininfluenti sul valore del bene, quelle condizioni che lo fanno discostare dalla ordinarietà, per effetto della maggiore o minore capacità dell'imprenditore, o da altre condizioni particolari che lo fanno comportare in modo diverso dall'ordinario. Il bene oggetto di stima, in sintesi, deve essere considerato e studiato, non in base alle sue condizioni attuali e nemmeno in base a quelle potenziali, ma soltanto basandosi su quelle condizioni che, a giudizio obiettivo della maggioranza degli esperti, si ritengono normali.

**Metodo di Valutazione**

Nel caso di cui trattasi il valore oggetto di stima sono le quote pari a 1/4 del diritto di superficie del bene costituente il lotto istituito con atto del Notaio Antonio Pecoraro Rep. 34845 in data 17/01/1997 per la durata di 99 anni.

Trattandosi di diritto di superficie di durata limitata il suo valore coincide con l'accumulazione dei canoni di locazione futuri ritraibili dall'immobile.

Pertanto il valore del diritto di superficie è massimo contestualmente alla sua istituzione e diminuisce nel tempo fino ad annullarsi contestualmente alla data di scadenza.

Operativamente il diritto di superficie si può determinare con la seguente espressione:

$$V_{DS} = \frac{R}{r} \cdot \frac{q^n - 1}{q^n}$$

dove:

- $V_{DS}$  rappresenta il valore del diritto di superficie (accumulazione dei canoni di locazione riportato all'attualità);
- R rappresenta il reddito annuo netto ritraibile dall'immobile;
- r, rappresenta il saggio di attualizzazione;
- $q = 1 + r$ , rappresenta il montante;
- n, rappresenta la durata residua del diritto di superficie.

Premettendo che:

- la superficie del cespite oggetto di stima è pari a  $m^2$  29,60;
- l'OMI dell'Agenzia delle Entrate, per la via Nilde Iotti (anno 2025-1° semestre), in riferimento ai box auto riporta un canone di locazione mensile variabile da 1,4 a 2,1 €/( $m^2 \cdot$  mese);
- il saggio di attualizzazione, per un orizzonte temporale
  - c) di 0÷30 anni è variabile tra 2,5%÷3,5%;
  - d) di 30÷70 anni è variabile tra 1%÷2,0%;
  - e) maggiore di 70 anni si può ritenere pari a 1%;
- dalla data di istituzione del diritto di superficie ad oggi sono decorsi 29 anni e conseguentemente alla sua estinzione mancano 70 anni (si trascurano le frazioni di anno);

si possono assumere i seguenti valori:

- $R = 29,60 m^2 \cdot (1,4 + 2,1) / 2 \text{ €/}(m^2 \cdot \text{mensilità}) \cdot 12 \text{ mensilità} \cdot 70\% = \text{€ } 435,12$   
(il reddito annuo netto, viste anche le condizioni del cespite, si considera pari al 70% del canone annuo lordo. Detta riduzione tiene conto che l'immobile deve essere mantenuto in ordinario stato di manutenzione e assoggettato a periodici interventi di manutenzione in modo da consentire il suo normale utilizzo per ulteriori 70 anni);
- $r = (1\%+2\%) / 2 = 1,50\%$  (valore medio nel periodo 30÷70 anni);
- $n = 70$  anni;

il valore di quote 1/1 del diritto di superficie, per quanto prima rappresentato, è pari a: € 18.777,55 (valore al lordo del deprezzamento cautelativo del 10% per la presenza di eventuali vizi occulti).

Considerando inoltre:

- che la quota di diritto di superficie oggetto di esecuzione è pari a 1/4;
- un abbattimento del 10% dei valori di stima per il frazionamento della proprietà;
- un deprezzamento del 10% dei valori di stima per l'assenza di garanzie per vizi occulti e inoltre per la differenza esistente tra il prezzo di vendita di un bene nel libero mercato e il prezzo di vendita in una procedura esecutiva;

il prezzo di vendita forzata del lotto si determina come di seguito:

|   |                    |
|---|--------------------|
| a) valore del diritto di superficie del cespite ( $1/4 \times 18.777,55 \text{ €}$ ): | 4.694,39 €         |
| b) abbattimento del 10% per il frazionamento della proprietà:                         | - 469,44 €         |
| c) abbattimento del 10% per l'esistenza di possibili vizi occulti:                    | - 469,44 €         |
| d) arrotondamento:  | <u>- 5,51 €</u>    |
| <b>Sommano:</b>   | <b>3.750,00 €.</b> |

| Identificativo corpo   | Superficie convenzionale | Valore unitario  | Valore complessivo                                   | Quota in vendita | Totale  |
|--|--------------------------|--|--|------------------|---|
| Bene N° 1 - Diritti di Superficie quote 1/4 dell'Autorimessa al P.T. | 29,60 m <sup>2</sup>     | 506,76 €/m <sup>2</sup><br>(Quote 1/1 del Diritto di Superficie) | € 15.000,00<br>(Quote 1/1 del Diritto di Superficie) | 1/4              | € 3.750,00<br>(Quote 1/4 del Diritto di Superficie) |
| Valore di stima:   |                          |  |  |                  | € 3.750,00  |

Valore finale di stima: € 3.750,00

## RISERVE E PARTICOLARITÀ DA SEGNALARE

L'autorimessa oggetto di perizia, per una quota di diritto di superficie pari a 1/4, è interessato da un ulteriore pignoramento contro soggetti terzi (altro comproprietario del bene costituente il lotto).

\*\*\*\*\*

Assolto il proprio mandato, il sottoscritto Esperto ex art. 568 c.p.c. deposita la relazione di stima del Lotto n.4 presso questo Spettabile Tribunale, tanto in assolvimento dell'incarico conferitogli dalla S.V. e resta a disposizione per eventuali chiarimenti.

Canicatti, li 06/02/2026

L'Esperto ex art. 568 c.p.c.  
Ing. \*\*\*\*\*

ASTE GIUDIZIARIE®

ASTE GIUDIZIARIE®

ASTE GIUDIZIARIE®

ASTE GIUDIZIARIE®

ASTE GIUDIZIARIE®

ASTE GIUDIZIARIE®

ASTE GIUDIZIARIE®

ASTE GIUDIZIARIE®

ASTE GIUDIZIARIE®

ASTE GIUDIZIARIE®

## Elenco Allegati

### 1. DOCUMENTAZIONE FOTOGRAFICA

1.1. Foto del locale.

### 2. DOCUMENTAZIONE CATASTALE E IPOTECARIA

2.1. Estratto della Mappa Catastale, Comune di Canicattì Foglio 66;

2.2. Stralcio dell'Elaborato Planimetrico, Comune di Canicattì Foglio 66 Part.907 sub 34;

2.3. Visura storica Catasto Terreni, Comune di Canicattì Foglio 66 Part.907;

2.4. Visura storica Catasto Fabbricati, Comune di Canicattì Foglio 66 Part.907 sub 34;

2.5. Planimetria Catastale del cespite, Comune di Canicattì Foglio 66 Part.907 sub 34;

2.6. Ispezione Ipotecaria (periodo ispezionato 01/01/1999 al 31/01/2026).

### 3. ELABORATI GRAFICI

3.1. Rilievo del cespite.

### 4. DOCUMENTAZIONE URBANISTICA

4.1. Concessione Edilizia n.99 del 2003;

4.2. Concessione Edilizia n.99 del 2003 (stralcio progetto);

4.3. Permesso di Costruire in Sanatoria n.3 del 2022;

4.4. Permesso di Costruire in Sanatoria n.3 (stralcio progetto).

### 5. TITOLI DI PROPRIETÀ

5.1. Atto Rep.64894 del Notaio A. Pecoraro del 31/05/2005.

### 6. ALTRE DOCUMENTAZIONI

6.1. Convenzione Comune-Cooperativa Edilizia (Atto Rep.34845 Notaio A. Pecoraro del 17/01/1997).

### 7. VERBALI

7.1. Verbale di accesso del 24/07/2025.

### 8. CORRISPONDENZA

8.1. Richiesta documentazione all'UTC del Comune di Canicattì del 29/10/2025;

8.2. Sollecito all'UTC del Comune di Canicattì del 26/01/2026.

## RIEPILOGO BANDO D'ASTA



### LOTTO N.4

- **Bene N° 1/1** – Autorimessa ubicata nel Comune di Canicattì (AG) nella via Nilde Iotti, al PT munito di accessi autonomi su viabilità pubblica.

Il cespite ricade in zona periferica del centro abitato del Comune di Canicattì.

La zona è urbanizzata e accessibile agli autoveicoli.

Identificato al Catasto Fabbricati - Fg. 66, Part. 907 Sub 34, Categoria C/6 (in Catasto Terreni insiste su una porzione della Part. 907 del Fg. 66 del Comune di Canicattì).

L'immobile viene posto in vendita per il Diritto di Superficie Quote 1/4.

L'immobile è oggetto del Permesso di Costruire in Sanatoria n.3 del 01/02/2002 (Pratica Edilizia n.229/2021).

**Prezzo base d'asta: € 3.750,00**



SCHEMA RIASSUNTIVO DEL LOTTO N.4  
ESECUZIONE IMMOBILIARE 29/2024 DEL R.G.E.

**LOTTO N.4 - PREZZO BASE D'ASTA: € 3.750,00**

| Bene N° 1 - Autorimessa (Diritto di Superficie Quote pari a 1/4) |  |                   |                      |
|--|--|-------------------|----------------------|
| <b>Ubicazione:</b>   | Canicattì (AG) - via Nilde Iotti   |                   |                      |
| <b>Diritto reale:</b>  | Diritto di Superficie  | <b>Quota</b>      | 1/4                  |
| <b>Tipologia immobile:</b>                                       | Autorimessa Identificata al Catasto Fabbricati del Comune di Canicattì - Fg. 66, Part. 907, Sub. 34, Categoria C/2<br><br>Il cespite, nel Fg.66 del Catasto Terreni del Comune di Canicattì, occupa una porzione della Part. 907 (Ente Urbano) | <b>Superficie</b> | 29,60 m <sup>2</sup> |
| <b>Stato conservativo:</b>                                       | Il locale, in ottime condizioni (sia da un punto di vista strutturale sia in riferimento alle finiture).   |                   |                      |
| <b>Descrizione:</b>  | Autorimessa al PT munito di accessi autonomi su viabilità pubblica.<br>Il cespite ricade in zona periferica del centro abitato del Comune di Canicattì.<br>La zona è urbanizzata e accessibile agli autoveicoli.                               |                   |                      |
| <b>Vendita soggetta a IVA:</b>                                   | N.D.   |                   |                      |
| <b>Continuità trascrizioni ex art. 2650 c.c.:</b>                | SI   |                   |                      |
| <b>Stato di occupazione:</b>                                     | Il cespite è in possesso dei coniugi ***** (nato a Canicattì il **/**/****) e ***** (nata a Canicattì il **/**/****)   |                   |                      |



## FORMALITÀ DA CANCELLARE CON IL DECRETO DI TRASFERIMENTO

### Iscrizioni

- **Ipoteca Volontaria Ipoteca Volontaria** derivante da Mutuo Fondiario, Iscritta in Agrigento il 07/07/1999 ai n.ri 11355/1107;  
Rogante: Notaio A. Pecoraro, Rep. 43627 del 02/07/1999;  
A favore di: A favore di: Banca Monte Dei Paschi Di Siena S.p.a. con sede in Siena C.F. 00884060526;  
Contro: Società Cooperativa Edilizia A.r.l. Casa Mia con sede in Canicattì (AG) C.F. 01524180849;  
Importo: lire 5.323.000.000 oltre interessi e spese per una somma complessiva di lire 10.646.000.000;  
Grava: su quote pari 1/4 del Diritto di Superficie del bene individuato in catasto "Comune di Canicattì, Foglio n.66, Part. 907 sub 34";  
Formalità a carico della procedura.
- **Annotazione ad Iscrizione frazionamento in quota** derivante da Garanzia di Mutuo Fondiario;  
Iscritta a Agrigento il 01/04/2005 Reg. gen. 7086 - Reg. part. 480;  
Rogante: Notaio A. Pecoraro, Rep. 63172 del 17/12/2004;  
A favore di: Banca Monte Dei Paschi Di Siena S.p.a. con sede in Siena C.F. 00884060526;  
Contro: Società Cooperativa Edilizia A.r.l. Casa Mia con sede in Canicattì (AG) C.F. 01524180849;  
Importo: € 70.489,75 oltre interessi e spese per una somma complessiva di € 140.979,50;  
Grava: su quote pari 1/4 del Diritto di Superficie del bene individuato in catasto "Comune di Canicattì, Foglio n.66, Part. 907 sub 34";  
Formalità a carico della procedura.
- **Ipoteca in Rinnovazione Ipoteca volontaria per concessione a garanzia di Mutuo Fondiario** da Atto di Mutuo Fondiario del Notaio A. Pecoraro del 02/07/1999, Rep. 43627;  
Iscritta a Agrigento il 14/05/2019 Reg. gen. 7422 - Reg. part. 550;  
A favore di: Banca Monte Dei Paschi Di Siena S.p.a. con sede in Siena C.F. 00884060526;  
Contro: Società Cooperativa Edilizia A.r.l. Casa Mia con sede in Canicattì (AG) C.F. 01524180849 e \*\*\*\*\*  
\*\*\*\*\* nato a Canicattì il \*\*/\*\*/\*\*\*\*, C.F. \*\*\*\*OMISSIS \*\*\*\*  
Importo: € 2.749.100,07 oltre interessi e spese per una somma complessiva di € 5.498.200,15;  
Grava: su quote 1/4 del diritto di superficie del bene individuato in catasto "Comune di Canicattì, Foglio n.66, Part. 907 sub 34";  
Formalità a carico della procedura.

### Trascrizioni

- **Pignoramento Immobiliare** trascritto in Agrigento il 23/02/2024 ai numeri Reg. gen. 3871 - Reg. part. 3341 (Atto del Tribunale di Agrigento del 06/02/2024 Rep. n.207/2024);  
A favore di: Amco Asset Management Company S.p.a. con sede in Napoli C.F. 05828330638;  
Contro: \*\*\*\*\* nato a Canicattì (AG) in data \*\*/\*\*/\*\*\*\* C.F. \*\*\*\*OMISSIS \*\*\*\*;  
Grava: oltre che su altri beni, su quote pari a 1/4 del Diritto di Superficie del bene costituente il lotto "Comune di Canicattì, Foglio n.66, Part. 907 sub 34";  
Formalità a carico della procedura.