

AVVISO DI VENDITA SENZA INCANTO DI IMMOBILI**Con eventuale gara in modalità asincrona****ESPROPRIAZIONE IMMOBILIARE N. 251/24****GIUDICE DELL'ESECUZIONI: DOTT. Dott.ssa D.ANGELOZZI****PROFESSIONISTA DELEGATO: Dott. Aldo Marcotullio**

Il Dott. Aldo Marcotullio con studio in Pescara, Via Marconi 373, professionista delegato dal Giudice dell'Esecuzioni presso il Tribunale di Pescara ai sensi dell'art.591 bis al compimento delle operazioni di vendita nonché delle attività tutte connesse e conseguenti

RENDE NOTO

che **il giorno 9 giugno 2026 alle ore 9,00** avanti a sè, presso l'aula n.320 o comunque presso quella dedicata alle vendite delegate del Tribunale di Pescara alla via A.

Lo Feudo corpo C, avverrà la **vendita senza incanto con eventuale gara in modalità asincrona,** (secondo le **"condizioni di vendita"** previste nel presente avviso) dei beni immobili relativi al giudizio di espropriazione immobiliare sopra indicato.

DESCRIZIONE DEGLI IMMOBILI -**LOTTO UNICO :**

BENE N. 1 Piena proprietà di terreno di superficie catastale mq 1.393,0 sito nel Comune di Montesilvano (PE) alla SP25bis – via Palmiro Togliatti – C.da Chiappinelli, in zona periferica-collinare, servita da strade pubbliche e a breve distanza dalla Via Vestina.

Identificato al catasto Terreni al Fol.13, **Part.1816** Qualità seminativo.

La vendita del bene è soggetta ad iva.

Il bene immobile confina con la SP25 bis – via Palmiro Togliatti; con terreno indivi-

duato al foglio 13 particella 1169 intestato a terzi , con terreni individuati dal foglio 13 particella 833 e 854 intestati a terzi, con il fabbricato con corte di pertinenza individuato al foglio 16 particella 1240 intestato a terzi, con i terreni individuati al foglio 13 particelle 1817-1818-1819-1820 e 1821, salvo altri.

Circa la conformità edilizia del bene, la destinazione urbanistica delle aree e alla regolarità amministrativa la C.T. U. (pagg.33-21-19-17-22-34-20) evidenzia che :”

Dal certificato di destinazione urbanistica rilasciato dal Comune di Montesilvano (PE) in data 7.04.25 Prot.024955 si evince che il terreno in oggetto ricade nella “Sottozona E4-Zone periferiche case sparse – (art.58 N.T.A.) all’interno del quadrante Q4.4. Il

terreno ricade in zona sottoposta a Vincolo Idrogeologico. Non sono presenti vincoli

artistici, storici o alberghieri e non sono presenti diritti demaniali o usi civici.

I terreni oggetto di pignoramento, in base al vigente PRG del Comune di Montesilvano (PE), ricadono nella “Sottozona E4-Zone periferiche case sparse – art.58

N.T.A.)”nella quale “è ammessa l’edificazione a concessione convenzionata secondo

i seguenti indici e parametri:

-IF=0,3 Mc/Mq

-Lotto Minimo-1000 Mq sui lotti liberi

-U1=20% S.F. in forma compatta (di cui almeno 10% SF per strade e parcheggi) per interventi sui lotti liberi, quale area oggetto di cessione, fermo restando il pagamento degli oneri di Legge

-Ip=50%

-Qmax 25%.”

I suddetti terreni, attualmente individuati al catasto Terreni dalle particelle 1816,1817, 1818,1819, 1820 e 1821 del foglio 13 del Comune di Montesilvano (PE), di superficie catastale complessiva di 6.965, derivano dal frazionamento delle particelle 850,895 e

897 del foglio 13 per le quali, la società esecutata ha presentato "Richiesta di frazionamento con approvazione del planivolumetrico e cessione del 20% della Superficie

Fondiaria di un lotto sito sulla S.P. Togliatti", finalizzata alla realizzazione di un complesso costituito da N.5 edifici di tipo residenziale unifamiliare o bifamiliare su tre livelli (p.seminterrato, p. terra e p. sottotetto) come meglio indicato nella documentazione progettuale reperita che si allega alla presente perizia di stima.

La proposta di planivolumetrico è stata approvata dal Comune di Montesilvano (PE) con delibera n. 29 del Consiglio Comunale in data 19.03.2009 " a condizione che nella successiva fase di progettazione venga prodotta la seguente documentazione e vengano rispettati tutti i restanti indici e parametri dettati dalle normative vigenti:-

planimetria con l'indicazione delle alberature esistenti, con relativa documentazione fotografica (art.12 delle N.T.A. del P.R.G.);-nulla osta dell'Ispettorato Ripartimentale delle Foreste per il vincolo idrogeologico;-concessione della Provincia di Pescara per innesto stradale sulla provinciale P.Togliatti;- relazione paesaggistica (ex art.8 delle NCT del PRP);-devono essere evitati tagli di pendice superiore a 3,00 mt (art.15, comma "A4" delle NTA del PRG)". **Si evidenzia che la suddetta proposta (appro-**

vata con D.C.C. N. 29 del 19.03.2009) non ha avuto concreta attuazione e pertanto le sue previsioni risultano inefficaci essendo scaduto il termine di dieci anni dall'approvazione.

Il bene in oggetto consiste in un terreno di forma irregolare, morfologicamente in pendenza, confinante con la SP25bis – via Palmiro Togliatti del Comune di Montesilvano (PE), con presenza di vegetazione spontanea.

Non sussiste corrispondenza tra la qualità di coltura indicata in catasto (seminativo CI 2) e quella esistente (incolto). L'immobile risulta libero. A seguito di richiesta avanzata all'Agenzia delle Entrate-Ufficio Provinciale di Pescara, la stessa ha comunicato con

pec del 2.05.25 che a nome dell'esecutata non risultano contratti registrati relativi ai terreni oggetto del pignoramento.

Dalla documentazione reperita non risulta la presenza di servitù o di altri diritti reali di godimento gravanti sul bene.

Non sono presenti vincoli od oneri condominiali.

BENE N.2

Piena proprietà di terreno di superficie catastale mq 1.116,00 sito nel Comune di Montesilvano (PE) alla SP25bis – via Palmiro Togliatti – C.da Chiappinelli, in zona periferica-collinare, servita da strade pubbliche e a breve distanza dalla Via Vestina.

Identificato al catasto Terreni al Fol.13, **Part.1817** Qualità seminativo.

La vendita del bene è soggetta ad iva.

Il bene immobile confina con il terreno individuato dal foglio 13 particella 849 di proprietà terzi, con la corte di pertinenza del fabbricato individuato dal foglio n13 particella 1887 di proprietà terzi, con il fabbricato con corte di pertinenza individuato al foglio 13 particella 1886 di proprietà terzi, con i terreni individuati al foglio 13 particella 1816 e 1818 intestati al debitore, salvo altri.

Circa la conformità edilizia del bene, la destinazione urbanistica delle aree e alla regolarità amministrativa la C.T. U. (pagg.33-22-19-18-22-34-20) evidenzia che :”

Dal certificato di destinazione urbanistica rilasciato dal Comune di Montesilvano (PE) in data 7.04.25 Prot.024955 si evince che il terreno in oggetto ricade nella “Sottozona

E4-Zone periferiche case sparse – (art.58 N.T.A.) all'interno del quadrante Q4.4. Il terreno ricade in zona sottoposta a Vincolo Idrogeologico. Non sono presenti vincoli artistici, storici o alberghieri e non sono presenti diritti demaniali o usi civici.

I terreni oggetto di pignoramento, in base al vigente PRG del Comune di Montesilvano (PE), ricadono nella “Sottozona E4-Zone periferiche case sparse – art.58

N.T.A.)”nella quale “è ammessa l’edificazione a concessione convenzionata secondo

i seguenti indici e parametri:

-IF=0,3 Mc/Mq

-Lotto Minimo-1000 Mq sui lotti liberi

-U1=20% S.F. in forma compatta (di cui almeno 10% SF per strade e parcheggi) per

interventi sui lotti liberi, quale area oggetto di cessione, fermo restando il pagamento

degli oneri di Legge

-Ip=50%

-Qmax 25%.”

I suddetti terreni, attualmente individuati al catasto Terreni dalle particelle 1816,1817,

1818,1819, 1820 e 1821 del foglio 13 del Comune di Montesilvano (PE), di superficie

catastale complessiva di 6.965, derivano dal frazionamento delle particelle 850,895 e

897 del foglio 13 per le quali, la società esecutata ha presentato “Richiesta di frazio-

namento con approvazione del planivolumetrico e cessione del 20% della Superficie

Fondiarria di un lotto sito sulla S.P. Togliatti”, finalizzata alla realizzazione di un com-

plesso costituito da N.5 edifici di tipo residenziale unifamiliare o bifamiliare su tre livel-

li (p.seminterrato, p. terra e p. sottotetto) come meglio indicato nella documentazione

progettuale reperita che si allega alla presente perizia di stima.

La proposta di planivolumetrico è stata approvata dal Comune di Montesilvano (PE)

con delibera n. 29 del Consiglio Comunale in data 19.03.2009 “ a condizione che nel-

la successiva fase di progettazione venga prodotta la seguente documentazione e

vengano rispettati tutti i restanti indici e parametri dettati dalle normative vigenti:-

planimetria con l’indicazione delle alberature esistenti, con relativa documentazione

fotografica (art.12 delle N.T.A. del P.R.G.);-nulla osta dell’Ispettorato Ripartimentale

delle Foreste per il vincolo idrogeologico;-concessione della Provincia di Pescara per

	innesto stradale sulla provinciale P.Togliatti;- relazione paesaggistica (ex art.8 delle NCT del PRP);-devono essere evitati tagli di pendice superiore a 3,00 mt (art.15,	
	comma "A4" delle NTA del PRG)". Si evidenzia che la suddetta proposta (appro-	
	vata con D.C.C. N. 29 del 19.03.2009) non ha avuto concreta attuazione e per-	ASTE GIUDIZIARIE®
	tanto le sue previsioni risultano inefficaci essendo scaduto il termine di dieci	
	anni dall'approvazione.	
	Il bene in oggetto consiste in un terreno di forma rettangolare, morfologicamente in	
	pendenza, confinante con la SP25bis – via Palmiro Togliatti del Comune di Montesil-	
	vano (PE), co presenza di vegetazione spontanea.	
	Non sussiste corrispondenza tra la qualità di coltura indicata in catasto (seminativo CI	
	2) e quella esistente (incolto).	ASTE GIUDIZIARIE®
	L'immobile risulta libero. A seguito di richiesta avanzata all'Agenzia delle Entrate-	
	Ufficio Provinciale di Pescara, la stessa ha comunicato con pec del 2.05.25 che a	
	nome dell'esecutata non risultano contratti registrati relativi ai terreni oggetto del pi-	
	gnoramento.	ASTE GIUDIZIARIE®
	Dalla documentazione reperita non risulta la presenza di servitù o di altri diritti reali di	
	godimento gravanti sul bene.	
	Non sono presenti vincoli od oneri condominiali	
	BENE N.3	ASTE GIUDIZIARIE®
	Piena proprietà di terreno di superficie catastale mq 1.099,0 sito nel Comune di Mon-	
	tesilvano (PE) alla SP25bis – via Palmiro Togliatti – C.da Chiappinelli, in zona perife-	
	rica-collinare, servita da strade pubbliche e a breve distanza dalla Via Vestina.	
	Identificato al catasto Terreni al Fol.13, Part.1818 Qualità seminativo.	
	La vendita del bene è soggetta ad iva.	
	L'immobile confina con i terreni individuati dal foglio 13 particelle 849 e 851 intestati a	
		ASTE GIUDIZIARIE®

terzi, con i terreni individuati dal foglio 13 particelle 1816, 1817 e 1819 intestati al debitore salvo altri.

Circa la conformità edilizia del bene, la destinazione urbanistica delle aree e alla regolarità amministrativa la C.T. U. (pagg.33-22-18-23-34-20) evidenzia che :”

Dal certificato di destinazione urbanistica rilasciato dal Comune di Montesilvano (PE)

in data 7.04.25 Prot.024955 si evince che il terreno in oggetto ricade nella “Sottozona

E4-Zone periferiche case sparse – (art.58 N.T.A.) all’interno del quadrante Q4.4. Il

terreno ricade in zona sottoposta a Vincolo Idrogeologico. Non sono presenti vincoli artistici, storici o alberghieri e non sono presenti diritti demaniali o usi civici.

I terreni oggetto di pignoramento, in base al vigente PRG del Comune di Montesilva-

no (PE), ricadono nella “Sottozona E4-Zone periferiche case sparse – art.58

N.T.A.)”nella quale “è ammessa l’edificazione a concessione convenzionata secondo

i seguenti indici e parametri:

-IF=0,3 Mc/Mq

-Lotto Minimo-1000 Mq sui lotti liberi

-U1=20% S.F. in forma compatta (di cui almeno 10% SF per strade e parcheggi) per

interventi sui lotti liberi, quale area oggetto di cessione, fermo restando il pagamento

degli oneri di Legge

-Ip=50%

-Qmax 25%.”

I suddetti terreni, attualmente individuati al catasto Terreni dalle particelle 1816,1817,

1818,1819, 1820 e 1821 del foglio 13 del Comune di Montesilvano (PE), di superficie catastale complessiva di 6.965, derivano dal frazionamento delle particelle 850,895 e

897 del foglio 13 per le quali, la società esecutata ha presentato “Richiesta di frazio-

namento con approvazione del planivolumetrico e cessione del 20% della Superficie

	Fondiarria di un lotto sito sulla S.P. Togliatti”, finalizzata ala realizzazione di un complesso costituito da N.5 edifici di tipo residenziale unifamiliare o bifamiliare su tre livelli (p.seminterrato, p. terra e p. sottotetto) come meglio indicato nella documentazione progettuale reperita che si allega alla presente perizia perizia di stima.	
	La proposta di planivolumetrico è stata approvata dal Comune di Montesilvano (PE) con delibera n. 29 del Consiglio Comunale in data 19.03.2009 “ a condizione che nella successiva fase di progettazione venga prodotta la seguente documentazione e vengano rispettati tutti i restanti indici e parametri dettati dalle normative vigenti:- planimetria con l’indicazione delle alberature esistenti, con relativa documentazione fotografica (art.12 delle N.T.A. del P.R.G.);-nulla osta dell’Ispettorato Ripartimentale delle Foreste per il vincolo idrogeologico;-concessione della Provincia di Pescara per innesto stradale sulla provinciale P.Togliatti;- relazione paesaggistica (ex art.8 delle NCT del PRP);-devono essere evitati tagli di pendice superiore a 3,00 mt (art.15, comma “A4” delle NTA del PRG)”. Si evidenzia che la suddetta proposta (approvata con D.C.C. N. 29 del 19.03.2009) non ha avuto concreta attuazione e pertanto le sue previsioni risultano inefficaci essendo scaduto il termine di dieci anni dall’approvazione.	ASTE GIUDIZIARIE®
	Il bene in oggetto consiste in un terreno di forma rettangolare, morfologicamente in pendenza, confinante con la SP25bis – via Palmiro Togliatti del Comune di Montesilvano (PE), con presenza di vegetazione spontanea.	ASTE GIUDIZIARIE®
	Non sussiste corrispondenza tra la qualità di coltura indicata in catasto (seminativo CI 2) e quella esistente (incolto).	
	L’immobile risulta libero. A seguito di richiesta avanzata all’Agenzia delle Entrate-Ufficio Provinciale di Pescara, la stessa ha comunicato con pec del 2.05.25 che a nome dell’esecutata non risultano contratti registrati relativi ai terreni oggetto del pi-	
		ASTE GIUDIZIARIE®

ignoramento.

Dalla documentazione reperita non risulta la presenza di servitù o di altri diritti reali di godimento gravanti sul bene.

Non sono presenti vincoli od oneri condominiali

BENE N. 4

Piena proprietà di terreno di superficie catastale mq 1.071,0 sito nel Comune di Montesilvano (PE) alla SP25bis – via Palmiro Togliatti – C.da Chiappinelli, in zona periferica-collinare, servita da strade pubbliche e a breve distanza dalla Via Vestina.

Identificato al catasto Terreni al Fol.13, **Part.1819** Qualità seminativo.

La vendita del bene è soggetta ad iva.

L'immobile confina con il terreno individuato dal foglio 13 particella 851 intestato a terzi, con i terreni individuati dal foglio 13 particelle 1816,1818 e 1820 intestati al debitore salvo altri.

Circa la conformità edilizia del bene, la destinazione urbanistica delle aree e alla regolarità amministrativa la C.T. U. (pagg.33-22-18-23-34-20) evidenzia che :”

Dal certificato di destinazione urbanistica rilasciato dal Comune di Montesilvano (PE)

in data 7.04.25 Prot.024955 si evince che il terreno in oggetto ricade nella “Sottozona

E4-Zone periferiche case sparse – (art.58 N.T.A.) all’interno del quadrante Q4.4. Il

terreno ricade in zona sottoposta a Vincolo Idrogeologico. Non sono presenti vincoli artistici, storici o alberghieri e non sono presenti diritti demaniali o usi civici.

I terreni oggetto di pignoramento, in base al vigente PRG del Comune di Montesilva-

no (PE), ricadono nella “Sottozona E4-Zone periferiche case sparse – art.58

N.T.A.)”nella quale “è ammessa l’edificazione a concessione convenzionata secondo

i seguenti indici e parametri:

-IF=0,3 Mc/Mq

-Lotto Minimo-1000 Mq sui lotti liberi

-U1=20% S.F. in forma compatta (di cui almeno 10% SF per strade e parcheggi) per interventi sui lotti liberi, quale area oggetto di cessione, fermo restando il pagamento degli oneri di Legge

-Ip=50%

-Qmax 25%.”

I suddetti terreni, attualmente individuati al catasto Terreni dalle particelle 1816,1817, 1818,1819, 1820 e 1821 del foglio 13 del Comune di Montesilvano (PE), di superficie catastale complessiva di 6.965, derivano dal frazionamento delle particelle 850,895 e

897 del foglio 13 per le quali, la società esecutata ha presentato “Richiesta di frazio-

namento con approvazione del planivolumetrico e cessione del 20% della Superficie

Fondiarria di un lotto sito sulla S.P. Togliatti”, finalizzata alla realizzazione di un com-

plesso costituito da N.5 edifici di tipo residenziale unifamiliare o bifamiliare su tre livel-

li (p.seminterrato, p. terra e p. sottotetto) come meglio indicato nella documentazione

progettuale reperita che si allega alla presente perizia di stima.

La proposta di planivolumetrico è stata approvata dal Comune di Montesilvano (PE)

con delibera n. 29 del Consiglio Comunale in data 19.03.2009 “ a condizione che nel-

la successiva fase di progettazione venga prodotta la seguente documentazione e

vengano rispettati tutti i restanti indici e parametri dettati dalle normative vigenti:-

planimetria con l’indicazione delle alberature esistenti, con relativa documentazione

fotografica (art.12 delle N.T.A. del P.R.G.);-nulla osta dell’Ispettorato Ripartimentale

delle Foreste per il vincolo idrogeologico;-concessione della Provincia di Pescara per

innesto stradale sulla provinciale P.Togliatti;- relazione paesaggistica (ex art.8 delle

NCT del PRP);-devono essere evitati tagli di pendice superiore a 3,00 mt (art.15,

comma “A4” delle NTA del PRG)”. **Si evidenzia che la suddetta proposta (appro-**

vata con D.C.C. N. 29 del 19.03.2009) non ha avuto concreta attuazione e pertanto le sue previsioni risultano inefficaci essendo scaduto il termine di dieci anni dall'approvazione.

Il bene in oggetto consiste in un terreno di forma rettangolare, morfologicamente in pendenza, confinante con la SP25bis – via Palmiro Togliatti del Comune di Montesilvano (PE), con presenza di vegetazione spontanea.

Non sussiste corrispondenza tra la qualità di coltura indicata in catasto (seminativo CI 2) e quella esistente (incolto).

L'immobile risulta libero. A seguito di richiesta avanzata all'Agenzia delle Entrate-Ufficio Provinciale di Pescara, la stessa ha comunicato con pec del 2.05.25 che a nome dell'esecutata non risultano contratti registrati relativi ai terreni oggetto del pignoramento.

Dalla documentazione reperita non risulta la presenza di servitù o di altri diritti reali di godimento gravanti sul bene.

Non sono presenti vincoli od oneri condominiali

BENE 5: Piena proprietà di terreno di superficie catastale mq 1.110,0 sito nel Comune di Montesilvano (PE) alla SP25bis – via Palmiro Togliatti – C.da Chiappinelli, in zona periferica-collinare, servita da strade pubbliche e a breve distanza dalla Via Vestina.

Identificato al catasto Terreni al Fol.13, **Part.1820** Qualità seminativo.

La vendita del bene è soggetta ad iva.

L'immobile confina con il terreno individuato dal foglio 13 particella 851 intestato a terzi, con i terreni individuati dal foglio 13 particelle 1816,1819 e 1821 intestati al debitore salvo altri.

Circa la conformità edilizia del bene, la destinazione urbanistica delle aree e alla re-

golarità amministrativa la C.T. U. (pagg.33-23-19-34-20-21) evidenza che .”

Dal certificato di destinazione urbanistica rilasciato dal Comune di Montesilvano (PE)

in data 7.04.25 Prot.024955 si evince che il terreno in oggetto ricade nella “Sottozona

E4-Zone periferiche case sparse – (art.58 N.T.A.) all’interno del quadrante Q4.4. Il

terreno ricade in zona sottoposta a Vincolo Idrogeologico. Non sono presenti vincoli

artistici, storici o alberghieri e non sono presenti diritti demaniali o usi civici.

I terreni oggetto di pignoramento, in base al vigente PRG del Comune di Montesilva-

no (PE), ricadono nella “Sottozona E4-Zone periferiche case sparse – art.58 N.T.A.)

”nella quale “è ammessa l’edificazione a concessione convenzionata secondo i se-

guenti indici e parametri:

-IF=0,3 Mc/Mq

-Lotto Minimo-1000 Mq sui lotti liberi

-U1=20% S.F. in forma compatta (di cui almeno 10% SF per strade e parcheggi) per

interventi sui lotti liberi, quale area oggetto di cessione, fermo restando il pagamento

degli oneri di Legge

-Ip=50%

-Qmax 25%.”

I suddetti terreni, attualmente individuati al catasto Terreni dalle particelle 1816,1817,

1818,1819, 1820 e 1821 del foglio 13 del Comune di Montesilvano (PE), di superficie

catastale complessiva di 6.965, derivano dal frazionamento delle particelle 850,895 e

897 del foglio 13 per le quali, la società esecutata ha presentato “Richiesta di frazio-

namento con approvazione del planivolumetrico e cessione del 20% della Superficie

Fondiaria di un lotto sito sulla S.P. Togliatti”, finalizzata alla realizzazione di un com-

plesso costituito da N.5 edifici di tipo residenziale unifamiliare o bifamiliare su tre livel-

li (p.seminterrato, p. terra e p. sottotetto) come meglio indicato nella documentazione

progettuale reperita che si allega alla presente perizia di stima.

La proposta di planivolumetrico è stata approvata dal Comune di Montesilvano (PE)

con delibera n. 29 del Consiglio Comunale in data 19.03.2009 " a condizione che nel-

la successiva fase di progettazione venga prodotta la seguente documentazione e

vengano rispettati tutti i restanti indici e parametri dettati dalle normative vigenti:-

planimetria con l'indicazione delle alberature esistenti, con relativa documentazione

fotografica (art.12 delle N.T.A. del P.R.G.);-nulla osta dell'Ispettorato Ripartimentale

delle Foreste per il vincolo idrogeologico;-concessione della Provincia di Pescara per

innesto stradale sulla provinciale P.Togliatti;- relazione paesaggistica (ex art.8 delle

NCT del PRP);-devono essere evitati tagli di pendice superiore a 3,00 mt (art.15,

comma "A4" delle NTA del PRG)". **Si evidenzia che la suddetta proposta (appro-**

vata con D.C.C. N. 29 del 19.03.2009) non ha avuto concreta attuazione e per-

tanto le sue previsioni risultano inefficaci essendo scaduto il termine di dieci

anni dall'approvazione.

Il bene in oggetto consiste in un terreno di forma rettangolare, morfologicamente in

pendenza, confinante con la SP25bis – via Palmiro Togliatti del Comune di Montesil-

vano (PE), con presenza di vegetazione spontanea.

Non sussiste corrispondenza tra la qualità di coltura indicata in catasto (seminativo CI

2) e quella esistente (incolto).

L'immobile risulta libero. A seguito di richiesta avanzata all'Agenzia delle Entrate-

Ufficio Provinciale di Pescara, la stessa ha comunicato con pec del 2.05.25 che a

nome dell'esecutata non risultano contratti registrati relativi ai terreni oggetto del pi-

gnoramento.

Dalla documentazione reperita non risulta la presenza di servitù o di altri diritti reali di

godimento gravanti sul bene.

Non sono presenti vincoli od oneri condominiali

BENE N.6:

Piena proprietà di terreno di superficie catastale mq 1.176,0 sito nel Comune di Montesilvano (PE) alla SP25bis – via Palmiro Togliatti – C.da Chiappinelli, in zona periferica-collinare, servita da strade pubbliche e a breve distanza dalla Via Vestina.

Identificato al catasto Terreni al Fol.13, **Part.1821** Qualità seminativo.

La vendita del bene è soggetta ad iva.

L'immobile confina con il terreno individuato dal foglio 13 particella 851 intestato a terzi, con i terreni individuati dal foglio 13 particelle 1816 e 1820 intestati al debitore, con il fabbricato con corte di pertinenza individuato dal foglio 16 particella 1240 intestato a terzi, salvo altri.

Circa la conformità edilizia del bene, la destinazione urbanistica delle aree e alla regolarità amministrativa la C.T. U. (pagg.34-23-19-20-21-22) evidenzia che:”

Dal certificato di destinazione urbanistica rilasciato dal Comune di Montesilvano (PE) in data 7.04.25 Prot.024955 si evince che il terreno in oggetto ricade nella “Sottozona E4-Zone periferiche case sparse – (art.58 N.T.A.) all’interno del quadrante Q4.4. Il

terreno ricade in zona sottoposta a Vincolo Idrogeologico. Non sono presenti vincoli artistici, storici o alberghieri e non sono presenti diritti demaniali o usi civici.

I terreni oggetto di pignoramento, in base al vigente PRG del Comune di Montesilvano (PE), ricadono nella “Sottozona E4-Zone periferiche case sparse – art.58

N.T.A.)”nella quale “è ammessa l’edificazione a concessione convenzionata secondo i seguenti indici e parametri:

-IF=0,3 Mc/Mq

-Lotto Minimo-1000 Mq sui lotti liberi

-U1=20% S.F. in forma compatta (di cui almeno 10% SF per strade e parcheggi) per

	<p>ASTE GIUDIZIARIE</p> <p>interventi sui lotti liberi, quale area oggetto di cessione, fermo restando il pagamento degli oneri di Legge</p>	
	<p>-Ip=50%</p>	
	<p>-Qmax 25%.”</p>	<p>ASTE GIUDIZIARIE</p>
	<p>I suddetti terreni, attualmente individuati al catasto Terreni dalle particelle 1816,1817, 1818,1819, 1820 e 1821 del foglio 13 del Comune di Montesilvano (PE), di superficie catastale complessiva di 6.965, derivano dal frazionamento delle particelle 850,895 e 897 del foglio 13 per le quali, la società esecutata ha presentato “Richiesta di frazionamento con approvazione del planivolumetrico e cessione del 20% della Superficie Fondiaria di un lotto sito sulla S.P. Togliatti”, finalizzata alla realizzazione di un complesso costituito da N.5 edifici di tipo residenziale unifamiliare o bifamiliare su tre livelli (p.seminterrato, p. terra e p. sottotetto) come meglio indicato nella documentazione progettuale reperita che si allega alla presente perizia di stima.</p>	
	<p>La proposta di planivolumetrico è stata approvata dal Comune di Montesilvano (PE) con delibera n. 29 del Consiglio Comunale in data 19.03.2009 “ a condizione che nella successiva fase di progettazione venga prodotta la seguente documentazione e vengano rispettati tutti i restanti indici e parametri dettati dalle normative vigenti:-</p>	
	<p>planimetria con l’indicazione delle alberature esistenti, con relativa documentazione fotografica (art.12 delle N.T.A. del P.R.G.);-nulla osta dell’Ispettorato Ripartimentale delle Foreste per il vincolo idrogeologico;-concessione della Provincia di Pescara per innesto stradale sulla provinciale P.Togliatti;- relazione paesaggistica (ex art.8 delle NCT del PRP);-devono essere evitati tagli di pendice superiore a 3,00 mt (art.15, comma “A4” delle NTA del PRG)”. Si evidenzia che la suddetta proposta (approvata con D.C.C. N. 29 del 19.03.2009) non ha avuto concreta attuazione e pertanto le sue previsioni risultano inefficaci essendo scaduto il termine di dieci</p>	<p>ASTE GIUDIZIARIE</p>
	<p>ASTE GIUDIZIARIE</p> <p>Pag. 15</p> <p>Publicazione ufficiale ad uso esclusivo personale - è vietata ogni riproduzione o riproduzione a scopo commerciale - Aut. Min. Giustizia PDG 21/07/2009</p>	<p>ASTE GIUDIZIARIE</p>

anni dall'approvazione.

Il bene in oggetto consiste in un terreno di forma irregolare, morfologicamente in pendenza, confinante con la SP25bis – via Palmiro Togliatti del Comune di Montesilvano (PE), con presenza di vegetazione spontanea.

Non sussiste corrispondenza tra la qualità di coltura indicata in catasto (seminativo CI 2) e quella esistente (incolto).

L'immobile risulta libero. A seguito di richiesta avanzata all'Agenzia delle Entrate-Ufficio Provinciale di Pescara, la stessa ha comunicato con pec del 2.05.25 che a nome dell'esecutata non risultano contratti registrati relativi ai terreni oggetto del pignoramento.

Dalla documentazione reperita non risulta la presenza di servitù o di altri diritti reali di godimento gravanti sul bene.

Non sono presenti vincoli od oneri condominiali

La vendita è soggetta ad iva. **L'immobile in Montesilvano via Palmiro Togliatti – SP25bis - c.da Chiappinelli è meglio descritto nella C.T.U. redatta dall'Arch Di Nicco Margherita depositata il 12.02.2024.**

VALORE DI STIMA: Euro 452.725,00 (euro quattrocentocinquantaquattromilasettecentoventicinque /00)

PREZZO BASE D'ASTA: euro 254.657,82 (euro duecentocinquantaquattromilaseicentocinquantesette/82).

OFFERTA MINIMA: euro 190.993,37 (euro centonovantamilanovecentonovantatre/37)

Oltre oneri fiscali come per legge.

OFFERTA MINIMA IN AUMENTO: euro 2.000,00 (euro duemila /00).

Vendita soggetta ad I.V.A.

VISITA DEGLI IMMOBILI:

Gli interessati a presentare l'offerta di acquisto hanno diritto ad esaminare i beni in vendita **entro quindici giorni dalla richiesta**. La richiesta è formulata **mediante il portale delle vendite pubbliche** e non può essere resa nota a persona diversa dal custode.

La disamina dei beni si svolge con modalità idonee a garantire la riservatezza dell'identità degli interessati e ad impedire che essi abbiano contatti tra loro (art.560 c.p.c.).

REGIME DELLA VENDITA

Le unità immobiliari sono poste in vendita con gli accessori dipendenza e pertinenze ad esse relative servitù attive e passive, nello stato di fatto e di diritto in cui si trovano senza alcuna garanzia per evizione e molestie e pretese di eventuali conduttori e che il bene è venduto libero da iscrizioni ipotecarie e da trascrizioni di pignoramenti e che, laddove esistenti al momento della vendita, eventuali iscrizioni e trascrizioni saranno cancellate a spese e cura della procedura. La liberazione dell'immobile, laddove occupato dal debitore o da terzi senza titolo opponibile, sarà effettuata a cura del custode giudiziario, salvo che l'aggiudicatario lo esoneri.

Inoltre ogni onere fiscale e/o tributario derivante dalla vendita è a carico del soggetto aggiudicatario, le spese relative alla cancellazione delle trascrizioni ed iscrizioni pregiudizievoli sul bene aggiudicato sono a carico della procedura .

CONDIZIONI DI VENDITA

IL GESTORE della VENDITA TELEMATICA è: Aste Giudiziarie Inlinea spa.
IL PORTALE del gestore della vendita telematica è: www.astetelematiche.it.

Il REFERENTE della PROCEDURA incaricato delle operazioni di vendita è il professionista delegato.

Modalità e termini di presentazione delle offerte

-L'offerta di acquisto (in bollo) può essere formulata esclusivamente con **modalità**

telematiche tramite il modulo web "Offerta Telematica" fornito dal Ministero della

Giustizia ed a cui è possibile accedere dalla scheda del lotto in vendita presente sul

portale del gestore della vendita telematica.

Nella pagina web iniziale Modulo web Ministeriale "Offerta telematica" è disponibile il

"Manuale utente" messo a disposizione dal Ministero della Giustizia contenente le

indicazioni per la compilazione e l'invio della offerta telematica.

L'offerta dovrà essere presentata entro le ore 12,00 del giorno precedente quello fis-

sato per la verifica di ammissibilità.

-All'offerta sono allegati: a) copia del documento di identità e copia del codice fiscale

del soggetto offerente (nel caso di soggetto straniero non comunitario, oltre ai docu-

menti suddetti, copia del permesso di soggiorno valido o- se scaduto-occorre che sia

data prova di aver presentato la richiesta di rinnovo prima della scadenza o entro 60

giorni dalla scadenza, con la relativa ricevuta di presentazione all'autorità competen-

te; ovvero indicazione del Trattato internazionale tra Stato Italiano e quello di appar-

tenenza che legittimi l'acquisto di beni nel territorio italiano); b) la documentazione

attestante il versamento (segnatamente, copia della contabile di avvenuto pagamen-

to) effettuato tramite bonifico bancario sul conto della procedura dell'importo della

cauzione; c) la richiesta di agevolazioni fiscali (mentre i relativi moduli saranno depo-

sitati solo all'esito dell'aggiudicazione finale); d)la dichiarazione relativa al regime di

comunione legale dell'offerente (la relativa documentazione, con copia del docu-

mento d'identità e copia del codice fiscale del coniuge , potrà essere inviata al dele-

gato – e da questi trasmessa telematicamente- entro il momento del saldo prezzo);

e) se il soggetto offerente è minorenne o interdetto o inabilitato, copia del documento

	d'identità e copia del codice fiscale del soggetto offerente e del soggetto che sottoscrive l'offerta, nonché copia del provvedimento di autorizzazione del Giudice ; f) se il	
	soggetto offerente è una società o persona giuridica, recente copia del documento	
	(ad esempio certificato del registro delle imprese di non oltre 12 mesi) da cui risultino	ASTE GIUDIZIARIE®
	i poteri ovvero la procura o l'atto di nomina che giustifichi i poteri; g) se l'offerta è formulata da più persone o da procuratore speciale, copia anche per immagine della	
	procura rilasciata dagli altri offerenti per atto pubblico o scrittura privata autenticata	
	rilasciata al soggetto che effettua l'offerta.	
	-Per la sottoscrizione e trasmissione, in via alternativa, l'offerta deve essere: a) sottoscritta con firma digitale e trasmessa a mezzo di casella di posta elettronica certificata; oppure: b) direttamente trasmessa a mezzo di casella di posta elettronica certificata per la vendita telematica ai sensi dell'art.12 comma 4 e dell'art. 13 del D.M. n.32 del 2015, con la precisazione che, in tal caso, la trasmissione sostituisce la firma dell'offerta a condizione che: l'invio sia avvenuto richiedendo la ricevuta completa di avvenuta consegna di cui all'art.6 comma 4 del D.P.R. n.68 del 2005; il gestore del servizio di posta elettronica certificata attesti nel messaggio o in un suo allegato di aver rilasciato le credenziali di accesso previa identificazione del richiedente (fermo restando che tale seconda modalità di sottoscrizione e trasmissione dell'offerta sarà concretamente operativa una volta che saranno eseguite a cura del Ministero della Giustizia le formalità di cui all'art.13 comma 4 del D.M. n.32 del 2015).	ASTE GIUDIZIARIE®
	Il file criptato in formato zip.p7m, contenente l'offerta integrale, gli allegati all'offerta e la ricevuta di avvenuto pagamento del bollo, vanno inviati all'indirizzo PEC del Ministero della Giustizia offertapvp.dgsia@giustiziacert.it , con la precisazione che	
	a)l'offerta si intende depositata nel momento in cui viene generata la ricevuta completa di avvenuta consegna da parte del gestore di posta elettronica certificata del	

	Ministero della Giustizia; b)l'offerente deve procedere al pagamento del bollo dovuto	
	per legge con modalità telematica (segnatamente tramite bonifico bancario o carta di	
	credito), accedendo all'area "Pagamenti online tramite pagoPa-utenti non registrati"	
	sul portale dei servizi telematici, all'indirizzo https://pst.giustizia.it , fermo restando che	ASTE GIUDIZIARIE®
	il mancato versamento del bollo non determina l'inammissibilità dell'offerta (salvo	
	l'avvio delle procedure per il recupero coattivo).	
	-Nei casi programmati di mancato funzionamento dei sistemi informativi del dominio	
	giustizia, l'interruzione del servizio sarà comunicata ai gestori della vendita telematica	
	dal responsabile per i sistemi informativi automatizzati del Ministero della Giustizia ai	
	sensi dell'art.15 primo comma D.M.n.32 del 2015. – I gestori della vendita telematica	
	ne danno comunicazione agli interessati con avviso pubblicato sui propri siti e su	ASTE GIUDIZIARIE®
	quelli ove è stata eseguita la pubblicità.	
	In questo caso le offerte dovranno essere presentate in busta chiusa presso lo studio	
	del Professionista delegato. L'offerta verrà formulata con modalità non telematica e in	
	essa saranno contenute tutte le informazioni previste per l'offerta telematica con i	
	relativi allegati.	
	Nei casi di mancato funzionamento dei sistemi informativi del dominio giustizia non	
	programmati e non comunicati ai sensi dell'art.15, primo comma, D.M. n.32 del 2015,	ASTE GIUDIZIARIE®
	l'offerta si intende depositata nel momento in cui venga generata la ricevuta di accet-	
	tazione da parte del gestore di posta elettronica certificata del mittente e, in tale even-	
	tualità, previa documentazione a cura dell'offerente della tempestiva presentazione	
	dell'offerta, il gestore della vendita è tenuto a permettere la partecipazione	ASTE GIUDIZIARIE®
	dell'offerente alle operazioni di vendita. I problemi di connessione non potranno in	
	nessun caso incidere sullo svolgimento della procedura.	
	CAUZIONE	ASTE GIUDIZIARIE®
	Pag. 20	ASTE GIUDIZIARIE®
	Pubblicazione ufficiale ad uso esclusivo personale - è vietata ogni ripubblicazione o riproduzione a scopo commerciale - Aut. Min. Giustizia PDG 21/07/2009	ASTE GIUDIZIARIE®

	L'offerente deve versare una somma pari almeno al dieci per cento (10%) del prezzo offerto, a titolo di cauzione (la causale del bonifico conterrà la dicitura "versamento	
	cauzione"), che sarà trattenuta in caso di aggiudicazione e successiva decadenza per mancato versamento del saldo prezzo nei termini.	
	L'importo della cauzione (nella misura sopra indicata) deve essere versato esclusivamente tramite bonifico bancario sul conto corrente n. CC0280124521 intestato al Tribunale di Pescara procedura R.G.E. n. 251/24 acceso presso CARIFERMO – filiale di Pescara IBAN: IT55F0615015400CC0280124521	
	Il bonifico va effettuato a cura dell'offerente in modo tale da consentire l'accredito entro il giorno precedente alla data fissata per la vendita, pena l'inammissibilità della offerta.	
	In caso di mancata aggiudicazione, l'importo versato a titolo di cauzione (al netto degli eventuali oneri bancari) verrà restituito dal professionista al soggetto offerente con disposizione di bonifico da eseguirsi nel termine di tre giorni lavorativi, con la precisazione che – nel caso in cui l'offerente sia ammesso alla gara -il termine sopra indicato per la restituzione della cauzione decorrerà dalla deliberazione finale sulle offerte all'esito dei rilanci.	
	La restituzione della cauzione ha luogo esclusivamente mediante disposizione di bonifico da eseguirsi in favore del conto corrente utilizzato dall'offerente per il versamento della cauzione e il cui IBAN è stato precisato e documentato nell'offerta.	
	TERMINE PER LA FORMULAZIONE DELLE OFFERTE E DATA DELLA VENDITA	
	L'offerta dovrà essere presentata entro le ore 12,00 del 8 giugno 2026 - La vendita avverrà il giorno immediatamente successivo ossia il 9 giugno 2026 alle ore 9,00.	
	Il 9 giugno 2026 si procederà alla verifica preliminare di ammissibilità delle offerte in conformità alle prescrizioni generali degli artt.571 e seguenti cpc e delle prescrizioni	
	Pag. 21	
	Publicazione ufficiale ad uso esclusivo personale - è vietata ogni riproduzione o riproduzione a scopo commerciale - Aut. Min. Giustizia PDG 21/07/2009	

	speciali nella ordinanza di delega ed alla deliberazione sulle medesime ed, eventualmente, all'avvio della gara con le modalità telematiche indicate nel prosieguo.	
	ESAME DELLE OFFERTE	
	-L'esame delle offerte è effettuato tramite il portale del gestore della vendita telematica. Anche la partecipazione degli offerenti alle udienze telematiche ha luogo tramite l'area riservata del portale del gestore della vendita telematica, accedendo alla stessa con le credenziali personali ed in base alle istruzioni ricevute-almeno trenta minuti prima dell'inizio delle operazioni di vendita- con comunicazione effettuata alla casella di posta elettronica certificata od alla casella di posta elettronica certificata per la vendita telematica utilizzata per trasmettere l'offerta.	ASTE GIUDIZIARIE®
	-Le buste telematiche contenenti le offerte non sono aperte se non al momento dello svolgimento delle operazioni di vendita telematica sopra indicate;	ASTE GIUDIZIARIE®
	Quindi, nel giorno e nell'ora fissate nell'avviso di vendita per l'esame delle offerte il professionista:	
	-verifica le offerte formulate e la correttezza e completezza delle informazioni e dei documenti richiesti, in conformità alle prescrizioni generali degli artt.571 e seguenti c.p.c. e delle prescrizioni speciali contenute nella presente ordinanza;	
	-verifica l'effettivo accredito dell'importo comprensivo della cauzione;	ASTE GIUDIZIARIE®
	-procede conseguentemente all'abilitazione dei partecipanti per l'eventuale gara tramite l'area riservata del sito del gestore della vendita telematica.	
	I dati personali di ciascun offerente non devono essere visibili agli altri offerenti ed alle parti della procedura sino alla chiusura definitiva delle operazioni di vendita telematica. Il gestore della vendita telematica procede a sostituire automaticamente gli stessi con pseudonimi o altri elementi distintivi in grado di assicurare l'anonimato.	
	VERIFICA DI AMMISSIBILITA' E DELIBERAZIONE SULLE OFFERTE:	ASTE GIUDIZIARIE®

Il professionista verificata l'ammissibilità delle offerte, nel caso sia stata formulata unica offerta ammissibile e il valore offerto sia pari o superiore al "valore

d'asta/prezzo di riferimento" indicato nell'avviso di vendita l'offerta è accolta ed il bene aggiudicato all'offerente. Laddove l'offerta sia inferiore al "valore d'asta/prezzo di rife-

ramento" indicato nell'avviso di vendita (ovviamente nei limiti di ammissibilità dell'offerta, pari al 75% del prezzo indicato come prezzo base d'asta, ex art.571

comma 2 cpc),), l'offerta è accolta ed il bene aggiudicato all'offerente, salvo che:

- il professionista ritenga che vi sia seria possibilità di conseguire un prezzo superiore con una nuova vendita in ragione della esistenza di circostanze specifiche e concrete (che indicarsi in ogni caso espressamente in verbale);

-In secondo luogo, siano state presentate istanze di assegnazione ai sensi degli artt.588 e 589 c.p.c..

Nel primo caso, il professionista pronuncerà nuovo avviso di vendita e comunicherà la circostanza al giudice dell'esecuzione.

Nel secondo caso il professionista procederà alla deliberazione dell'istanza di assegnazione ed agli adempimenti consequenziali;

GARA tra Gli Offerenti

Nell'ipotesi di **presentazione di PIU' OFFERTE AMMISSIBILI**, il professionista procede ad avviare la gara tra gli offerenti , secondo la modalità della gara telematica asincrona sull'offerta più alta , secondo il sistema dei plurimi rilanci.

Al fine di individuare l'offerta più alta si tiene conto- nell'ordine di seguito indicato- dei seguenti elementi: i) maggior importo del prezzo offerto; ii)a parità di prezzo offerto, maggiori importo della cauzione prestata; iii)a parità altresì di cauzione prestata, minor termine indicato per il versamento del prezzo; iv) a

parità altresì di termine per il versamento del prezzo, priorità temporale nel deposito dell'offerta.

La gara ha inizio nel momento in cui il professionista abbia completato le verifiche di ammissibilità delle offerte ed ha termine finale alle ore 13,00 del secondo giorno successivo a quello in cui il professionista abbia avviato la gara.

Qualora vengano effettuate offerte negli ultimi 15 (quindici) minuti prima della scadenza del predetto termine, la scadenza della gara sarà prolungata, automaticamente, di ulteriori 15 (quindici) minuti per consentire a tutti gli offerenti di effettuare ulteriori rilanci e così di seguito fino a mancata presentazione delle offerte in aumento nel periodo del prolungamento entro un massimo

in ogni caso di 12 (dodici) prolungamenti (e quindi per un totale di TRE ORE).

Qualora il termine finale per lo svolgimento della gara venga a scadere in un giorno festivo, il termine dovrà intendersi automaticamente scadente al primo giorno non festivo successivo.

I partecipanti ammessi alla gara possono formulare le offerte in aumento esclusivamente on-line tramite l'area riservata del portale del gestore della vendita telematica, durante il periodo di durata della gara. Il gestore della vendita telematica comunica ai partecipanti ogni rilancio effettuato.

Il professionista procede infine come segue:

-qualora il miglior prezzo offerto all'esito della gara o comunque il miglior prezzo risultante all'esito dell'avvio della stessa (e ciò anche nel caso in cui

non siano formulate offerte in aumento) sia pari o superiore al "valore base d'asta" indicato nell'avviso di vendita, il bene sarà aggiudicato al miglior offerente come sopra individuato,

-qualora il miglior prezzo offerto all'esito della gara o comunque il miglior

	prezzo risultante all'esito dell'avvio della stessa (e ciò anche nel caso in cui	
	non siano formulate offerte in aumento) sia inferiore al "valore base d'asta"	
	indicato nell'avviso di vendita e siano state presentate istanze di assegnazio-	
	ne, il professionista non darà luogo all'aggiudicazione e procederà alla deli-	ASTE GIUDIZIARIE®
	bazione dell'istanza di assegnazione e dagli adempimenti consequenziali.	
	Decorso il lasso temporale fissato per lo svolgimento della gara, il gestore della	
	vendita telematica comunicherà a tutti i partecipanti la maggior offerta formulata e	
	comunicherà al referente della procedura l'elenco delle offerte in aumento formu-	
	late e di coloro che le abbiano effettuate (ferma la possibilità per il professionista	
	di procedere direttamente al download del report dal sito del gestore);	
	-le comunicazioni ai partecipanti hanno luogo tramite posta elettronica certificata	ASTE GIUDIZIARIE®
	all'indirizzo comunicato dal soggetto partecipante e tramite SMS.	
	La deliberazione finale sulle offerte all'esito della gara da parte del professionista	
	ha luogo nel giorno immediatamente successivo alla scadenza del termine finale	
	sopra indicato (con esclusione del sabato e dei giorni successivi).	
	INDIVIDUAZIONE della MIGLIORE OFFERTA ed EVENTUALE AGGIUDICA-	
	ZIONE:	
	Il professionista delegato procede alla individuazione della migliore offerta ed	ASTE GIUDIZIARIE®
	all'eventuale aggiudicazione in conformità ai criteri sopra indicati in sede di con-	
	dizioni generali della vendita (cui integralmente si rinvia).	
	La DATA per le DETERMINAZIONI FINALI sulle OFFERTE: è fissata al primo gior-	
	no successivo alla scadenza del detto termine per lo svolgimento della gara tra gli	
	offerenti (con esclusione del sabato e dei giorni festivi);	
	_SALDO PREZZO di aggiudicazione:	
	Il versamento del saldo prezzo da parte dell'aggiudicatario deve aver luogo entro il	ASTE GIUDIZIARIE®

1976 n.7 ovvero dell'art.38 del D.Lgs. 10 settembre 1993 n.385 (creditore fondiario), il

versamento del prezzo deve avvenire con le seguenti modalità:i) l'aggiudicatario pro-

cederà in ogni caso al versamento presso il conto della procedura con le modalità

sopra indicate; ii) il professionista delegato verserà l'80% dell'importo al creditore

fondario con valuta dalla data del versamento del saldo prezzo nei limiti della parte

del credito garantita da ipoteca ai sensi dell'art.2855 cc (allo scopo di evitare che al

creditore fondiario vengano assegnate somme diverse da quelle poi oggetto di asse-

gnazione definitiva, il creditore fondiario è onerato di comunicare al professionista

delegato un atto contenente: la precisazione analitica di tale parte del credito e dei

relativi criteri di calcolo; le modalità per il versamento diretto e, in particolare, il conto

corrente di accredito delle somme); a tal fine il professionista inviterà il creditore fon-

diario a fargli pervenire, prima degli esperimenti la nota di precisazione del credito

indicante la somma che dovrà essere versata in suo favore con avviso che, in man-

canza non potrà farsi luogo al versamento diretto in favore del creditore fondiario. In

caso di mancata o intempestiva precisazione del credito fondiario, il professionista gli

comunicerà che l'intero residuo prezzo sarà versato dall'aggiudicatario alla procedu-

ra nel termine fissato; iii) Il professionista delegato tratterà il restante 20% (oltre

all'importo per le spese ex art. 2, settimo comma, DM 227/2015) sul c/c della proce-

dura a tutela del pagamento delle spese degli ausiliari della procedura, al fine di evi-

tare che al riparto, causa il versamento integrale a mani del fondiario, siano carenti





persino le somme per pagare delegato e stimatore.

Ai fini di cui sopra è altresì necessario che il professionista delegato:1) verifichi la na-

tura di mutuo fondiario del credito azionato e la data d'iscrizione

dell'ipoteca;2)verifichi la corretta quantificazione del credito assistito da prelazione

ipotecaria;3)quantifichi, in via approssimativa, le somme da collocarsi in via privilegia-

	<p>ta ex art.2770 cc (spese vive, spese legali del creditore procedente, compenso del custode anche per l'eventuale liberazione del cespite e compenso del delegato me-</p>	
	<p>desimo) e, solo laddove dovessero superare il 20% del prezzo ricavato dalla vendita,</p>	
	<p>richieda prontamente al giudice una riduzione della somma da versare al creditore fondiario.</p>	
	<p>In alternativa l'aggiudicatario potrà avvalersi della facoltà di subentrare, senza autorizzazione del giudice dell'esecuzione, nel contratto di finanziamento stipulato dal debitore espropriato, assumendosi gli obblighi relativi, alle condizioni indicate nell'art.41 comma 5 D.L.gs. n.385/1993.</p>	
	<p>Non è necessario richiedere altra autorizzazione al giudice per l'applicazione delle norme sopra indicate. Il Ge autorizza quindi sin d'ora il professionista delegato ad operare il versamento in favore del creditore fondiario nei termini sopra indicati e con disposizione di bonifico a valere sul conto corrente intestato alla procedura.</p>	
	<p>SALDO SPESE:</p>	
	<p>Sono a carico dell'aggiudicatario le spese e gli oneri fiscali e tributari conseguenti al trasferimento degli immobili (imposta di registro, imposta sul valore aggiunto ove dovuta, imposte ipotecarie e catastali), nonché il 50% del compenso spettante al professionista delegato per le operazioni successive alla vendita, come liquidato dal giudice dell'esecuzione.</p>	
	<p>Le spese relative alla cancellazione della trascrizione del pignoramento e delle ipoteche, precedenti e successive al pignoramento sono a carico della procedura esecutiva e, pertanto, il delegato è autorizzato sin da ora ad effettuare il pagamento con il ricavato della vendita, rendicontandole.</p>	
	<p>Nel termine fissato per il versamento del saldo prezzo e con le medesime modalità sopra indicate, l'aggiudicatario deve depositare una somma a titolo forfettario per gli</p>	
	<p>Pag. 28</p>	
	<p>Publicazione ufficiale ad uso esclusivo personale - è vietata ogni ripubblicazione o riproduzione a scopo commerciale - Aut. Min. Giustizia PDG 21/07/2009</p>	

	oneri e le spese di vendita a carico dell'aggiudicatario (somma pari al 20% del prezzo di aggiudicazione o al 15% del prezzo di aggiudicazione, ove dichiarati di volersi avvalere dei benefici fiscali legati all'acquisto della prima casa). Ove dette somme dovessero risultare insufficienti, l'aggiudicatario sarà tenuto ad integrarle nella misura comunicatagli dal professionista delegato, entro il termine di venti giorni dalla predetta comunicazione (da inviarsi a mezzo pec o raccomandata a.r.). Nel caso di pagamenti parziali le somme versate andranno imputate innanzitutto a titolo di spese ex art.1194 cc.	
	All'esito delle operazioni di registrazione e trascrizione del decreto di trasferimento, il professionista redige prospetto riepilogativo delle spese a carico dell'aggiudicatario (ivi compresa la quota del compenso ai sensi del D.M. n.227 del 2015) e proceda alla restituzione di quanto versato in eccedenza.	
	Autorizza quindi sin d'ora il professionista delegato ad operare la restituzione nei termini sopra indicati con disposizione di bonifico a valere sul conto corrente intestato alla procedura.	
	A norma dell'art. 46 del D.P.R. 6/6/2001 n. 380 l'aggiudicatario, qualora la costruzione dell'immobile sia iniziata dopo il 17.03.85 e si trovi nelle condizioni previste per il rilascio del permesso di costruire in sanatoria, dovrà presentare a proprie esclusive spese domanda di permesso in sanatoria, entro 120 giorni dalla notifica o, in mancanza, dalla trascrizione del decreto emesso dalla autorità giudiziaria.	
	A norma dell'art.40 L.47/85, qualora si tratti di immobile o di opere abusive la cui realizzazione sia stata ultimata entro la data del 1.10.1983, a norma delle disposizioni di cui al capo IV L.47/85 (non abrogate dal TU edilizia di cui al DPR 380/01 come previsto dall'art.136 T.U. cit.) l'aggiudicatario ha facoltà di presentare presso il Comune ove si trovi l'immobile domanda di sanatoria nel termine di 120 giorni dalla trascrizione	

ne del decreto di trasferimento “purchè le ragioni di credito” fatte valere nell'esecuzione dal creditore procedente o intervenuto, siano di data antecedente all'entrata in vigore della L.47/85.

CONDIZIONI GENERALI dell'ASSEGNAZIONE

-Il professionista delegato provvede sull'istanza di assegnazione che sia stata depositata nel termine di cui all'art.588 c.p.c. qualora ricorra alternativamente una delle seguenti situazioni: i) la vendita non abbia avuto luogo per mancanza totale di offerte; ii) la vendita non abbia avuto luogo in quanto l'unica offerta sia stata di importo inferiore al valore d'asta; iii) la vendita non abbia avuto luogo in quanto – in presenza di più offerte ed anche all'esito della gara tra gli offerenti – il prezzo indicato nella migliore offerta sia inferiore al valore d'asta;

-Il professionista delegato provvede a: i) determinare in sede di assegnazione l'ammontare forfettario delle spese e, eventualmente, l'ammontare del conguaglio dovuti dall'assegnatario; ii) a fissare all'assegnatario termine in ogni caso non superiore a 120 giorni dalla data della deliberazione finale sulle offerte per il versamento delle spese e dell'eventuale conguaglio dovuti; iii) a trasmettere al giudice, all'esito del versamento, gli atti per la pronuncia del decreto di trasferimento; iv) a predisporre anche in tale occasione progetto di distribuzione.

Il creditore che è rimasto assegnatario a favore di un terzo dovrà dichiarare al delegato, nei cinque giorni dal provvedimento di assegnazione, il nome del terzo a favore del quale deve essere trasferito l'immobile, depositando la dichiarazione del terzo di volerne profittare, con sottoscrizione autenticata da pubblico ufficiale e i documenti comprovanti gli eventualmente necessari poteri ed autorizzazioni.

In mancanza il trasferimento è fatto a favore del creditore. In ogni caso, gli obblighi derivanti dalla presentazione dell'istanza di assegnazione sono esclusiva-

mente a carico del creditore.

GLI ADEMPIMENTI PUBBLICITARI

La pubblicità prescritta dall'art.490 c.p.c. per ogni singolo esperimento di vendita dovrà effettuarsi, almeno quarantacinque giorni prima del termine fissato per la presentazione delle offerte ai sensi dell'art.571 c.p.c., secondo le seguenti modalità e termini:

a) Pubblicazione dell'avviso di vendita sul Portale delle Vendite Pubbliche del Ministero della Giustizia.

A questo proposito, va rilevato che ai sensi del primo comma dell'art.490 l'avviso di vendita deve essere pubblicato sul sito Internet del Ministero della Giustizia, in una area denominata "Portale delle Vendite Pubbliche", e che l'art.631 bis c.p.c. dispone che l'omessa pubblicazione dell'avviso di vendita sul portale per causa imputabile al creditore procedente o al creditore intervenuto munito di titolo esecutivo, comporta la estinzione della procedura; rilevato ancora che ai sensi dell'art.161 quater disp.att.

c.p.c., la pubblicazione sul portale deve essere eseguita in conformità alle specifiche tecniche stabilite dal responsabile per i sistemi informativi automatizzati del Ministero della Giustizia, le quali prevedono che la pubblicazione sui siti individuati dal Giudice sia eseguita prelevando dal portale i dati della vendita, sicchè appare efficiente affidare l'adempimento al medesimo soggetto che assicura la pubblicazione dell'avviso di vendita sui siti internet; la pubblicità sul portale è eseguita da Aste Giudiziarie Inlinea spa, in qualità di soggetto legittimato.

B) L'avviso di vendita, unitamente a copia della ordinanza di vendita e della relazione di stima, comprese fotografie e planimetrie, sono pubblicate sul sito internet

www.astegiudiziarie.it di titolarità di Aste Giudiziarie Inlinea S.p.A. e tramite il sistema "Rete Aste Real Estate" fornito da Aste Giudiziarie Inlinea spa l'annuncio di vendita

