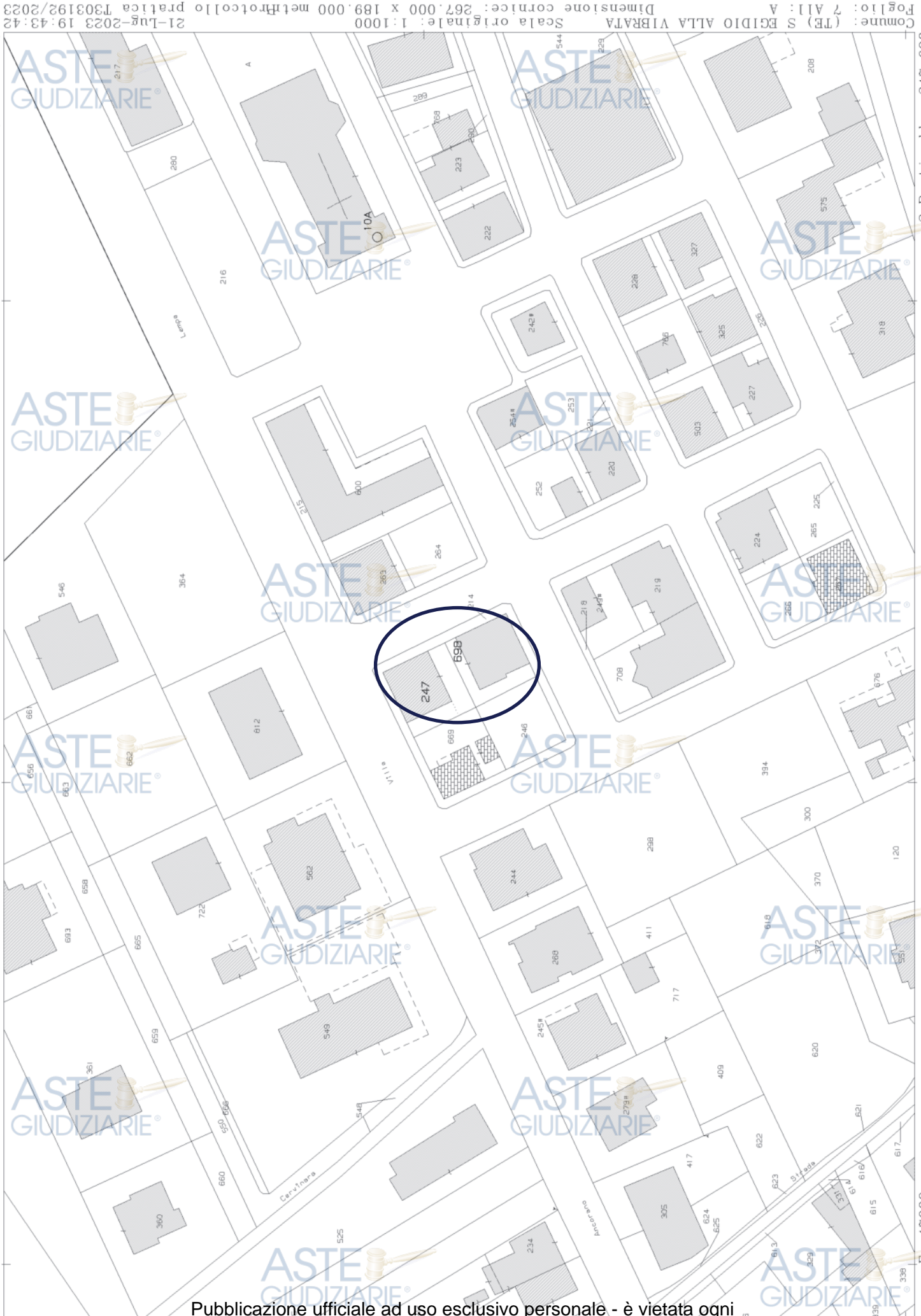


Vis. tel. (1.80 euro)

Direzione Provinciale di Teramo Ufficio Provinciale - Territorio - Direttore MONICA DI MEO



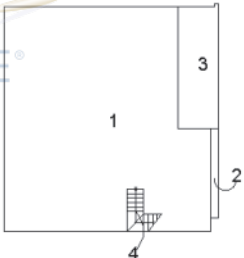
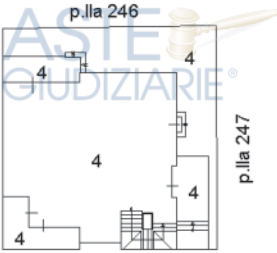
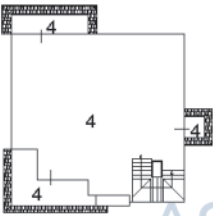
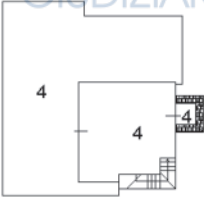

Comune: (TE) S Egidio Alla Vibrata
Foglio: 7 A11: A
Scala originale: 1:1000
Dimensione cornice: 267,000 x 189,000 metri
Protocollo pratica T303192/2023
21-Lug-2023 19:43:42

2 Particelle: 247,698

Firmato Da: RASETTI DEMETRIO Enesso Da: ARUBAPEC S.P.A. NG CA 3 Serial#: 28c6ccb0b84f8c492610fc9bc874ac85

E=-47900



ELABORATO PLANIMETRICO		Agenzia del Territorio CATASTO FABBRICATI	
Compilato da: Di Giacomo Piergiuseppe		Ufficio Provinciale di Teramo	
Iscritto all'albo: Geometri			
Prov. Teramo N. 1356			
Comune di Sant'egidio Alla Vibrata		Protocollo n. TE0300513 del 25/11/2009	
Sezione: Foglio: 7	Particella: 698	Tipo Mappale n. 264399 del 21/10/2009	
Dimostrazione grafica dei subalterni		Scala 1 : 500	
<div><div><div>PIANO PRIMO SOTTOSTRADA</div></div><div><div>PIANO TERRA</div></div><div><div>PIANO PRIMO</div></div><div><div>PIANO SECONDO</div></div></div> <div></div>			

Ultima planimetria in atti

Data: 17/05/2023 - n. T54170 - Richiedente: Telematico

Publicazione ufficiale ad uso esclusivo personale - è vietata ogni

ripubblicazione o riproduzione a scopo commerciale - Aut. Min. Giustizia PDG 21/07/2009

Elaborato Planimetrico - Catasto dei Fabbricati - Situazione al 17/05/2023 - Comune di S Egidio ALLA VIBRATA(1318) - < Foglio 7 Particella 247 >
Firmato Da: RASETTI DEMETRIO Emesso Da: ARUBAPEC S.P.A. NG CA 3 Serial#: 28c6ccb0b84f8c492610fc9bc874ac85