- **ALLEGATO I – Verbali di sopralluogo, estratto di mappa, visure storiche e planimetrie catastali**

Pubblicazione ufficiale ad uso esclusivo personale - è vietata ogni ripubblicazione o riproduzione a scopo commerciale - Aut. Min. Giustizia PDG 21/07/2009

Verbale di sopralluogo

Il giorno 22 del mese di settembre alle ore 15:00, in Santhià in via F. di Savoia ed Esilio n. 14 sono presenti il Custode Avv. Terranova e il Ctu Dott. Alfio Cillari nominato dal giudice Cultrera. Non sono presenti i debitori.

Si precisa che le chiavi fornite al Custode dei debitori in data 12-09-2025 hanno consentito l'accesso a tutti gli immobili oggetto di stima eccetto il primo e terzo piano di quanto mancanti le chiavi.

Si rinvia per il proseguio delle operazioni peritali al 21 ottobre mattino, orario e come da mandato quando si potrà accedere agli altri immobili, in data da concordare. Il Ctu ha preso appunti su fogli separati. Le operazioni si concludono alle ore 16:40 circa.

Firme

Vincenzo Terranova n. p.

Dott. Alfio Cillari

Verbale di sopralluogo

Il giorno 07 del mese di Ottobre 2025, alle ore 15:00, presso gli immobili oggetto di stima sito in Santhià, viale n° Svezia, n° Esercito è presente il sig. [redacted] il quale consegna le chiavi degli appartamenti siti al 1° e 3° piano dell'immobile al Custode. È presente oltre al Custode, il Ctu nominato dal giudice Cultrera. Le operazioni hanno inizio alle ore 15:10 e si concludono alle ore 16:15.

Si procede con i rilievi e le verifiche.

Lecce

Firme [redacted]

Vincenzo Tocaniso m.g.

Arch. [illegible]

Pubblicazione ufficiale ad uso esclusivo personale - è vietata ogni ripubblicazione o riproduzione a scopo commerciale - Aut. Min. Giustizia PDG 21/07/2009

Comune: (SR) LENTINI
Foglio: 68

Scala originale: 1:2000
Dimensione cornice: 534.000 x 378.000 m. Protcollo pratica T48325/2025

5-Lug-2025 13:20:43

Pubblicazione ufficiale ad uso esclusivo personale - è vietata ogni ripubblicazione o riproduzione a scopo commerciale - Aut. Min. Giustizia PDG 21/07/2009

Agenzia Entrate
Direzione Provinciale di Siracusa
Ufficio Provinciale - Territorio
Servizi Catastali

Visura storica per immobile

Situazione degli atti informatizzati al 05/07/2025

Dati della richiesta	**Comune di LENTINI (Codice:E532)**
	Provincia di SIRACUSA
Catasto Fabbricati	**Foglio: 68 Particella: 1465**

INTESTATI

1	[redacted]	[redacted]	(1) Proprieta' 1/3
2			(1) Proprieta' 1/3
3			(1) Proprieta' 1/3

Unità immobiliare dal 09/11/2015

N.	DATI IDENTIFICATIVI				DATI DI CLASSAMENTO							DATI DERIVANTI DA
	Sezione Urbana	Foglio	Particella	Sub	Zona Cens.	Micro Zona	Categoria	Classe	Consistenza	Superficie Catastale	Rendita	
1		68	1465				C/6	3	123 m²	Totale: 123 m²	Euro 241,39	Variazione del 09/11/2015 - Inserimento in visura dei dati di superficie.

Indirizzo	VIA FEDERICO DI SVEVIA Piano S1				
Notifica		**Partita**		**Mod.58**	-

Mappali Terreni Correlati
Codice Comune E532 - Foglio 68 - Particella 1567

Situazione dell'unità immobiliare dal 07/09/2015

N.	DATI IDENTIFICATIVI				DATI DI CLASSAMENTO							DATI DERIVANTI DA
	Sezione Urbana	Foglio	Particella	Sub	Zona Cens.	Micro Zona	Categoria	Classe	Consistenza	Superficie Catastale	Rendita	
1		68	1465				C/6	3	123 m²		Euro 241,39	VARIAZIONE del 07/09/2015 Pratica n. SR0087496 in atti dal 07/09/2015 G.A.F. CODIFICA PIANO INCOERENTE (n. 39299.1/2015)

Indirizzo	VIA FEDERICO DI SVEVIA Piano S1				
Notifica		**Partita**		**Mod.58**	-

Mappali Terreni Correlati
Codice Comune E532 - Foglio 68 - Particella 1567

Pubblicazione ufficiale ad uso esclusivo personale - è vietata ogni ripubblicazione o riproduzione a scopo commerciale - Aut. Min. Giustizia PDG 21/07/2009

Agenzia Entrate
Direzione Provinciale di Siracusa
Ufficio Provinciale - Territorio
Servizi Catastali

Visura storica per immobile
Situazione degli atti informatizzati al 05/07/2025

Situazione dell'unità immobiliare dal 13/08/2002

N.	DATI IDENTIFICATIVI				DATI DI CLASSAMENTO							DATI DERIVANTI DA
	Sezione Urbana	Foglio	Particella	Sub	Zona Cens.	Micro Zona	Categoria	Classe	Consistenza	Superficie Catastale	Rendita	
1		68	1465				C/6	3	123 m²		Euro 241,39	VARIAZIONE del 13/08/2002 Variazione del quadro tariffario
Indirizzo	VIA FEDERICO DI SVEVIA Piano 1S											
Notifica				Partita	13886		Mod.58	-				

Situazione dell'unità immobiliare dal 01/01/1992

N.	DATI IDENTIFICATIVI				DATI DI CLASSAMENTO							DATI DERIVANTI DA
	Sezione Urbana	Foglio	Particella	Sub	Zona Cens.	Micro Zona	Categoria	Classe	Consistenza	Superficie Catastale	Rendita	
1		68	1465				C/6	3	123 m²		L. 1.316.100	VARIAZIONE del 01/01/1992 Variazione del quadro tariffario
Indirizzo	VIA FEDERICO DI SVEVIA Piano 1S											
Notifica				Partita	13886		Mod.58	-				

Situazione dell'unità immobiliare dal 13/02/1988

N.	DATI IDENTIFICATIVI				DATI DI CLASSAMENTO							DATI DERIVANTI DA
	Sezione Urbana	Foglio	Particella	Sub	Zona Cens.	Micro Zona	Categoria	Classe	Consistenza	Superficie Catastale	Rendita	
1		68	1465				C/6	3	123 m²		Euro 0,83 L. 1.599	CLASSAMENTO del 13/02/1988 in atti dal 28/03/1997 (n. 131.1/1988)
Indirizzo	VIA FEDERICO DI SVEVIA Piano 1S											
Notifica				Partita	13886		Mod.58	-				

Pubblicazione ufficiale ad uso esclusivo personale - è vietata ogni ripubblicazione o riproduzione a scopo commerciale - Aut. Min. Giustizia PDG 21/07/2009

Agenzia Entrate
Direzione Provinciale di Siracusa
Ufficio Provinciale - Territorio
Servizi Catastali

Visura storica per immobile
Situazione degli atti informatizzati al 05/07/2025

Situazione dell'unità immobiliare dall'impianto meccanografico

N.	DATI IDENTIFICATIVI				DATI DI CLASSAMENTO							DATI DERIVANTI DA
	Sezione Urbana	Foglio	Particella	Sub	Zona Cens.	Micro Zona	Categoria	Classe	Consistenza	Superficie Catastale	Rendita	
1		68	1465									Impianto meccanografico del 31/01/1988

Indirizzo	VIA FEDERICO DI SVEVIA Piano 1S				
Notifica		**Partita**	13886	**Mod.58**	-

L'intestazione alla data della richiesta deriva dai seguenti atti:

Situazione degli intestati dal 18/10/2005

N.	DATI ANAGRAFICI	CODICE FISCALE	DIRITTI E ONERI REALI
1	[redacted]	[redacted]	(1) Proprieta' 1/3
2			(1) Proprieta' 1/3
3			(1) Proprieta' 1/3
DATI DERIVANTI DA	DENUNZIA (NEI PASSAGGI PER CAUSA DI MORTE) del 18/10/2005 - UU Sede LENTINI (SR) Registrazione Volume 186 n. 429 registrato in data 13/10/2006 - DICHIARAZIONE DI SUCCESSIONE Voltura n. 5861.1/2010 - Pratica n. SR0130022 in atti dal 15/07/2010		

Situazione degli intestati dall'impianto meccanografico

N.	DATI ANAGRAFICI	CODICE FISCALE	DIRITTI E ONERI REALI
1	[redacted]	[redacted]	(1) Proprieta' 1000/1000 fino al 18/10/2005
DATI DERIVANTI DA	Impianto meccanografico del 31/01/1988		

Visura telematica

* Codice Fiscale Validato in Anagrafe Tributaria.

Pubblicazione ufficiale ad uso esclusivo personale - è vietata ogni ripubblicazione o riproduzione a scopo commerciale - Aut. Min. Giustizia PDG 21/07/2009

Agenzia Entrate
Direzione Provinciale di Siracusa
Ufficio Provinciale - Territorio
Servizi Catastali

Visura storica per immobile

Situazione degli atti informatizzati al 05/07/2025

Dati della richiesta	**Comune di LENTINI (Codice:E532)**
	Provincia di SIRACUSA
Catasto Fabbricati	**Foglio: 68 Particella: 116 Sub.: 7**

INTESTATI

1	[redacted]	[redacted]	(1) Proprieta' 1/3
2			(1) Proprieta' 1/3
3			(1) Proprieta' 1/3

Unità immobiliare dal 09/11/2015

N.	DATI IDENTIFICATIVI				DATI DI CLASSAMENTO							DATI DERIVANTI DA
	Sezione Urbana	Foglio	Particella	Sub	Zona Cens.	Micro Zona	Categoria	Classe	Consistenza	Superficie Catastale	Rendita	
1		68	116	7			C/1	4	148 m²	Totale: 155 m²	Euro 1.031,88	Variazione del 09/11/2015 - Inserimento in visura dei dati di superficie.

Indirizzo	VIA ESCHILO n. 14; VIA FEDERICO DI SVEVIA n. 8 Piano T				
Notifica		**Partita**		**Mod.58**	
Annotazioni	-classamento e rendita validati				

Mappali Terreni Correlati
Codice Comune E532 - Foglio 68 - Particella 116

Situazione dell'unità immobiliare dal 13/08/2002

N.	DATI IDENTIFICATIVI				DATI DI CLASSAMENTO							DATI DERIVANTI DA
	Sezione Urbana	Foglio	Particella	Sub	Zona Cens.	Micro Zona	Categoria	Classe	Consistenza	Superficie Catastale	Rendita	
1		68	116	7			C/1	4	148 m²		Euro 1.031,88	VARIAZIONE del 13/08/2002 Variazione del quadro tariffario

Indirizzo	VIA ESCHILO n. 14; VIA FEDERICO DI SVEVIA n. 8 Piano T

Pubblicazione ufficiale ad uso esclusivo personale - è vietata ogni ripubblicazione o riproduzione a scopo commerciale - Aut. Min. Giustizia PDG 21/07/2009

Agenzia Entrate
Direzione Provinciale di Siracusa
Ufficio Provinciale - Territorio
Servizi Catastali

Visura storica per immobile
Situazione degli atti informatizzati al 05/07/2025

Notifica		**Partita**		**Mod.58**	
Annotazioni	-classamento e rendita validati				

Situazione dell'unità immobiliare dal 19/07/2002

N.	DATI IDENTIFICATIVI				DATI DI CLASSAMENTO							DATI DERIVANTI DA
	Sezione Urbana	Foglio	Particella	Sub	Zona Cens.	Micro Zona	Categoria	Classe	Consistenza	Superficie Catastale	Rendita	
1		68	116	7			C/1	4	148 m²		Euro 2.904,55	VARIAZIONE del 19/07/2002 Pratica n. 100928 in atti dal 19/07/2002 DIVERSA DISTRIBUZIONE DEGLI SPAZI INTERNI-ABITAZIONE-NEGOZIO (n. 16028.1/2002)
Indirizzo	VIA ESCHILO n. 14; VIA FEDERICO DI SVEVIA n. 8 Piano T											
Notifica					**Partita**				**Mod.58**			
Annotazioni	-classamento e rendita validati											

Mappali Terreni Correlati
Codice Comune E532 - Foglio 68 - Particella 116

L'intestazione alla data della richiesta deriva dai seguenti atti:

Situazione degli intestati dal 18/10/2005

N.	DATI ANAGRAFICI	CODICE FISCALE	DIRITTI E ONERI REALI
1	[redacted]	[redacted]	(1) Proprieta' 1/3
2			(1) Proprieta' 1/3
3			(1) Proprieta' 1/3
DATI DERIVANTI DA	DENUNZIA (NEI PASSAGGI PER CAUSA DI MORTE) del 18/10/2005 - UU Sede LENTINI (SR) Registrazione Volume 186 n. 429 registrato in data 13/10/2006 - DICHIARAZIONE DI SUCCESSIONE Voltura n. 5861.1/2010 - Pratica n. SR0130022 in atti dal 15/07/2010		

Situazione degli intestati dal 19/07/2002

N.	DATI ANAGRAFICI	CODICE FISCALE	DIRITTI E ONERI REALI
1	[redacted]	[redacted]	(1) Proprieta' 1000/1000 fino al 18/10/2005
DATI DERIVANTI DA	VARIAZIONE del 19/07/2002 Pratica n. 100928 in atti dal 19/07/2002 DIVERSA DISTRIBUZIONE DEGLI SPAZI INTERNI-ABITAZIONE-NEGOZIO (n. 16028.1/2002)		

Pubblicazione ufficiale ad uso esclusivo personale - è vietata ogni ripubblicazione o riproduzione a scopo commerciale - Aut. Min. Giustizia PDG 21/07/2009

Agenzia Entrate
Direzione Provinciale di Siracusa
Ufficio Provinciale - Territorio
Servizi Catastali

Visura storica per immobile
Situazione degli atti informatizzati al 05/07/2025

Situazione dell'unità immobiliare che ha originato il precedente dal 15/10/1998

N.	DATI IDENTIFICATIVI				DATI DI CLASSAMENTO							DATI DERIVANTI DA
	Sezione Urbana	Foglio	Particella	Sub	Zona Cens.	Micro Zona	Categoria	Classe	Consistenza	Superficie Catastale	Rendita	
1		68	116	2			A/3	2	7 vani		Euro 560,36 L. 1.085.000	VARIAZIONE del 15/10/1998 in atti dal 15/10/1998 ULTIMAZIONE DI FABBRICATO URBANO (n. C02820.1/1998)

Indirizzo	VIA ESCHILO n. 14 Piano T				
Notifica		**Partita**	13886	**Mod.58**	13886
Annotazioni	di stadio: in corso di definizione -classamento e rendita validati				

Situazione dell'unità immobiliare dall'impianto meccanografico

N.	DATI IDENTIFICATIVI				DATI DI CLASSAMENTO							DATI DERIVANTI DA
	Sezione Urbana	Foglio	Particella	Sub	Zona Cens.	Micro Zona	Categoria	Classe	Consistenza	Superficie Catastale	Rendita	
1		68	116	2			F/4					Impianto meccanografico del 31/01/1988

Indirizzo	VIA ESCHILO Piano T				
Notifica		**Partita**	13886	**Mod.58**	-

L'intestazione alla data della richiesta deriva dai seguenti atti:

Situazione degli intestati dall'impianto meccanografico

N.	DATI ANAGRAFICI	CODICE FISCALE	DIRITTI E ONERI REALI
1	[redacted]	[redacted]	(1) Proprieta' 1000/1000 fino al 19/07/2002
DATI DERIVANTI DA	Impianto meccanografico del 31/01/1988		

Visura telematica

* Codice Fiscale Validato in Anagrafe Tributaria.

Pubblicazione ufficiale ad uso esclusivo personale - è vietata ogni ripubblicazione o riproduzione a scopo commerciale - Aut. Min. Giustizia PDG 21/07/2009

Agenzia Entrate
Direzione Provinciale di Siracusa
Ufficio Provinciale - Territorio
Servizi Catastali

Visura storica per immobile

Situazione degli atti informatizzati al 05/07/2025

Dati della richiesta	**Comune di LENTINI (Codice:E532)**
	Provincia di SIRACUSA
Catasto Fabbricati	**Foglio: 68 Particella: 116 Sub.: 3**

INTESTATI

1	[redacted]	[redacted]	(1) Proprieta' 1/3
2			(1) Proprieta' 1/3
3			(1) Proprieta' 1/3

Unità immobiliare dal 09/11/2015

N.	DATI IDENTIFICATIVI				DATI DI CLASSAMENTO							DATI DERIVANTI DA
	Sezione Urbana	Foglio	Particella	Sub	Zona Cens.	Micro Zona	Categoria	Classe	Consistenza	Superficie Catastale	Rendita	
1		68	116	3			A/3	2	6 vani	Totale: 140 m² Totale: esluse aree scoperte**: 126 m²	Euro 238,60	Variazione del 09/11/2015 - Inserimento in visura dei dati di superficie.

Indirizzo	VIA ESCHILO Piano 1				
Notifica		**Partita**		**Mod.58**	-

Mappali Terreni Correlati
Codice Comune E532 - Foglio 68 - Particella 116

Situazione dell'unità immobiliare dal 25/09/2014

N.	DATI IDENTIFICATIVI				DATI DI CLASSAMENTO							DATI DERIVANTI DA
	Sezione Urbana	Foglio	Particella	Sub	Zona Cens.	Micro Zona	Categoria	Classe	Consistenza	Superficie Catastale	Rendita	
1		68	116	3			A/3	2	6 vani		Euro 238,60	VARIAZIONE TOPONOMASTICA del 25/09/2014 Pratica n. SR0133984 in atti dal 25/09/2014 VARIAZIONE DI TOPONOMASTICA (n. 72139.1/2014)

Pubblicazione ufficiale ad uso esclusivo personale - è vietata ogni ripubblicazione o riproduzione a scopo commerciale - Aut. Min. Giustizia PDG 21/07/2009

Visura storica per immobile
Situazione degli atti informatizzati al 05/07/2025

Indirizzo	VIA ESCHILO Piano 1				
Notifica		**Partita**		**Mod.58**	-

Mappali Terreni Correlati
Codice Comune E532 - Foglio 68 - Particella 116

Situazione dell'unità immobiliare dal 13/08/2002

N.	DATI IDENTIFICATIVI				DATI DI CLASSAMENTO							DATI DERIVANTI DA
	Sezione Urbana	Foglio	Particella	Sub	Zona Cens.	Micro Zona	Categoria	Classe	Consistenza	Superficie Catastale	Rendita	
1		68	116	3			A/3	2	6 vani		Euro 238,60	VARIAZIONE del 13/08/2002 Variazione del quadro tariffario

Indirizzo	(INTERNO) 1; VIA ESCHILO Piano 1				
Notifica		**Partita**	13886	**Mod.58**	-

Situazione dell'unità immobiliare dal 01/01/1992

N.	DATI IDENTIFICATIVI				DATI DI CLASSAMENTO							DATI DERIVANTI DA
	Sezione Urbana	Foglio	Particella	Sub	Zona Cens.	Micro Zona	Categoria	Classe	Consistenza	Superficie Catastale	Rendita	
1		68	116	3			A/3	2	6 vani		L. 930.000	VARIAZIONE del 01/01/1992 Variazione del quadro tariffario

Indirizzo	(INTERNO) 1; VIA ESCHILO Piano 1				
Notifica		**Partita**	13886	**Mod.58**	-

Situazione dell'unità immobiliare dal 13/02/1988

N.	DATI IDENTIFICATIVI				DATI DI CLASSAMENTO							DATI DERIVANTI DA
	Sezione Urbana	Foglio	Particella	Sub	Zona Cens.	Micro Zona	Categoria	Classe	Consistenza	Superficie Catastale	Rendita	
1		68	116	3			A/3	2	6 vani		Euro 0,66 L. 1.284	CLASSAMENTO del 13/02/1988 in atti dal 28/03/1997 (n. 131.1/1988)

Indirizzo	(INTERNO) 1; VIA ESCHILO Piano 1

Pubblicazione ufficiale ad uso esclusivo personale
è vietata ogni
ripubblicazione o riproduzione a scopo commerciale - Aut. Min. Giustizia PDG 21/07/2009

Agenzia Entrate
Direzione Provinciale di Siracusa
Ufficio Provinciale - Territorio
Servizi Catastali

Visura storica per immobile
Situazione degli atti informatizzati al 05/07/2025

Notifica		Partita	13886	Mod.58	-

Situazione dell'unità immobiliare dall'impianto meccanografico

N.	DATI IDENTIFICATIVI				DATI DI CLASSAMENTO							DATI DERIVANTI DA
	Sezione Urbana	Foglio	Particella	Sub	Zona Cens.	Micro Zona	Categoria	Classe	Consistenza	Superficie Catastale	Rendita	
1		68	116	3								Impianto meccanografico del 31/01/1988

Indirizzo	(INTERNO) 1; VIA ESCHILO Piano 1				
Notifica		Partita	13886	Mod.58	-

L'intestazione alla data della richiesta deriva dai seguenti atti:

Situazione degli intestati dal 18/10/2005

N.	DATI ANAGRAFICI	CODICE FISCALE	DIRITTI E ONERI REALI
1	[redacted]	[redacted]	(1) Proprieta' 1/3
2			(1) Proprieta' 1/3
3			(1) Proprieta' 1/3
DATI DERIVANTI DA	DENUNZIA (NEI PASSAGGI PER CAUSA DI MORTE) del 18/10/2005 - UU Sede LENTINI (SR) Registrazione Volume 186 n. 429 registrato in data 13/10/2006 - DICHIARAZIONE DI SUCCESSIONE Voltura n. 5861.1/2010 - Pratica n. SR0130022 in atti dal 15/07/2010		

Situazione degli intestati dall'impianto meccanografico

N.	DATI ANAGRAFICI	CODICE FISCALE	DIRITTI E ONERI REALI
1	[redacted]	[redacted]	(1) Proprieta' 1000/1000 fino al 18/10/2005
DATI DERIVANTI DA	Impianto meccanografico del 31/01/1988		

Visura telematica

* Codice Fiscale Validato in Anagrafe Tributaria.

** Si intendono escluse le "superfici di balconi, terrazzi e aree scoperte pertinenziali e accessorie, comunicanti o non comunicanti" (cfr. Provvedimento del Direttore dell'Agenzia delle Entrate 29 marzo 2013).

Pubblicazione ufficiale ad uso esclusivo personale - è vietata ogni ripubblicazione o riproduzione a scopo commerciale - Aut. Min. Giustizia PDG 21/07/2009

Agenzia Entrate
Direzione Provinciale di Siracusa
Ufficio Provinciale - Territorio
Servizi Catastali

Visura storica per immobile

Situazione degli atti informatizzati al 05/07/2025

Dati della richiesta	**Comune di LENTINI (Codice:E532)**
	Provincia di SIRACUSA
Catasto Fabbricati	**Foglio: 68 Particella: 116 Sub.: 4**

INTESTATI

1	[redacted]	[redacted]	(1) Proprieta' 1/3
2			(1) Proprieta' 1/3
3			(1) Proprieta' 1/3

Unità immobiliare dal 09/11/2015

N.	DATI IDENTIFICATIVI				DATI DI CLASSAMENTO							DATI DERIVANTI DA
	Sezione Urbana	Foglio	Particella	Sub	Zona Cens.	Micro Zona	Categoria	Classe	Consistenza	Superficie Catastale	Rendita	
1		68	116	4			A/3	2	6 vani	Totale: 126 m² Totale: esluse aree scoperte**: 117 m²	Euro 238,60	Variazione del 09/11/2015 - Inserimento in visura dei dati di superficie.

Indirizzo	VIA ESCHILO Piano 2				
Notifica		**Partita**		**Mod.58**	-

Mappali Terreni Correlati
Codice Comune E532 - Foglio 68 - Particella 116

Situazione dell'unità immobiliare dal 25/09/2014

N.	DATI IDENTIFICATIVI				DATI DI CLASSAMENTO							DATI DERIVANTI DA
	Sezione Urbana	Foglio	Particella	Sub	Zona Cens.	Micro Zona	Categoria	Classe	Consistenza	Superficie Catastale	Rendita	
1		68	116	4			A/3	2	6 vani		Euro 238,60	VARIAZIONE TOPONOMASTICA del 25/09/2014 Pratica n. SR0134590 in atti dal 25/09/2014 VARIAZIONE DI TOPONOMASTICA (n. 72500.1/2014)

Pubblicazione ufficiale ad uso esclusivo personale - è vietata ogni ripubblicazione o riproduzione a scopo commerciale - Aut. Min. Giustizia PDG 21/07/2009

Agenzia Entrate
Direzione Provinciale di Siracusa
Ufficio Provinciale - Territorio
Servizi Catastali

Visura storica per immobile
Situazione degli atti informatizzati al 05/07/2025

Indirizzo	VIA ESCHILO Piano 2				
Notifica		**Partita**		**Mod.58**	-

Mappali Terreni Correlati
Codice Comune E532 - Foglio 68 - Particella 116

Situazione dell'unità immobiliare dal 13/08/2002

N.	DATI IDENTIFICATIVI				DATI DI CLASSAMENTO							DATI DERIVANTI DA
	Sezione Urbana	Foglio	Particella	Sub	Zona Cens.	Micro Zona	Categoria	Classe	Consistenza	Superficie Catastale	Rendita	
1		68	116	4			A/3	2	6 vani		Euro 238,60	VARIAZIONE del 13/08/2002 Variazione del quadro tariffario

Indirizzo	(INTERNO) 2; VIA ESCHILO Piano 2				
Notifica		**Partita**	13886	**Mod.58**	-

Situazione dell'unità immobiliare dal 01/01/1992

N.	DATI IDENTIFICATIVI				DATI DI CLASSAMENTO							DATI DERIVANTI DA
	Sezione Urbana	Foglio	Particella	Sub	Zona Cens.	Micro Zona	Categoria	Classe	Consistenza	Superficie Catastale	Rendita	
1		68	116	4			A/3	2	6 vani		L. 930.000	VARIAZIONE del 01/01/1992 Variazione del quadro tariffario

Indirizzo	(INTERNO) 2; VIA ESCHILO Piano 2				
Notifica		**Partita**	13886	**Mod.58**	-

Situazione dell'unità immobiliare dal 13/02/1988

N.	DATI IDENTIFICATIVI				DATI DI CLASSAMENTO							DATI DERIVANTI DA
	Sezione Urbana	Foglio	Particella	Sub	Zona Cens.	Micro Zona	Categoria	Classe	Consistenza	Superficie Catastale	Rendita	
1		68	116	4			A/3	2	6 vani		Euro 0,66 L. 1.284	CLASSAMENTO del 13/02/1988 in atti dal 28/03/1997 (n. 131.1/1988)

Indirizzo	(INTERNO) 2; VIA ESCHILO Piano 2

Pubblicazione ufficiale ad uso esclusivo personale - è vietata ogni ripubblicazione o riproduzione a scopo commerciale - Aut. Min. Giustizia PDG 21/07/2009

Agenzia Entrate
Direzione Provinciale di Siracusa
Ufficio Provinciale - Territorio
Servizi Catastali

Visura storica per immobile

Situazione degli atti informatizzati al 05/07/2025

Notifica		Partita	13886	Mod.58	-

Situazione dell'unità immobiliare dall'impianto meccanografico

N.	DATI IDENTIFICATIVI				DATI DI CLASSAMENTO							DATI DERIVANTI DA
	Sezione Urbana	Foglio	Particella	Sub	Zona Cens.	Micro Zona	Categoria	Classe	Consistenza	Superficie Catastale	Rendita	
1		68	116	4								Impianto meccanografico del 31/01/1988

Indirizzo	(INTERNO) 2; VIA ESCHILO Piano 2				
Notifica		Partita	13886	Mod.58	-

L'intestazione alla data della richiesta deriva dai seguenti atti:

Situazione degli intestati dal 18/10/2005

N.	DATI ANAGRAFICI	CODICE FISCALE	DIRITTI E ONERI REALI
1	[redacted]	[redacted]	(1) Proprieta' 1/3
2			(1) Proprieta' 1/3
3			(1) Proprieta' 1/3
DATI DERIVANTI DA	DENUNZIA (NEI PASSAGGI PER CAUSA DI MORTE) del 18/10/2005 - UU Sede LENTINI (SR) Registrazione Volume 186 n. 429 registrato in data 13/10/2006 - DICHIARAZIONE DI SUCCESSIONE Voltura n. 5861.1/2010 - Pratica n. SR0130022 in atti dal 15/07/2010		

Situazione degli intestati dall'impianto meccanografico

N.	DATI ANAGRAFICI	CODICE FISCALE	DIRITTI E ONERI REALI
1	[redacted]	[redacted]	(1) Proprieta' 1000/1000 fino al 18/10/2005
DATI DERIVANTI DA	Impianto meccanografico del 31/01/1988		

Visura telematica

* Codice Fiscale Validato in Anagrafe Tributaria.

** Si intendono escluse le "superfici di balconi, terrazzi e aree scoperte pertinenziali e accessorie, comunicanti o non comunicanti" (cfr. Provvedimento del Direttore dell'Agenzia delle Entrate 29 marzo 2013).

Pubblicazione ufficiale ad uso esclusivo personale - è vietata ogni ripubblicazione o riproduzione a scopo commerciale - Aut. Min. Giustizia PDG 21/07/2009

Agenzia Entrate
Direzione Provinciale di Siracusa
Ufficio Provinciale - Territorio
Servizi Catastali

Visura storica per immobile

Situazione degli atti informatizzati al 05/07/2025

Dati della richiesta	**Comune di LENTINI (Codice:E532)**
	Provincia di SIRACUSA
Catasto Fabbricati	**Foglio: 68 Particella: 116 Sub.: 5**

INTESTATI

1	[redacted]	[redacted]	(1) Proprieta' 1/3
2			(1) Proprieta' 1/3
3			(1) Proprieta' 1/3

Unità immobiliare dal 09/11/2015

N.	DATI IDENTIFICATIVI				DATI DI CLASSAMENTO							DATI DERIVANTI DA
	Sezione Urbana	Foglio	Particella	Sub	Zona Cens.	Micro Zona	Categoria	Classe	Consistenza	Superficie Catastale	Rendita	
1		68	116	5			A/3	2	6 vani	Totale: 128 m² Totale: esluse aree scoperte**: 119 m²	Euro 238,60	Variazione del 09/11/2015 - Inserimento in visura dei dati di superficie.

Indirizzo	VIA ESCHILO Piano 3				
Notifica		**Partita**		**Mod.58**	-

Mappali Terreni Correlati
Codice Comune E532 - Foglio 68 - Particella 116

Situazione dell'unità immobiliare dal 24/09/2014

N.	DATI IDENTIFICATIVI				DATI DI CLASSAMENTO							DATI DERIVANTI DA
	Sezione Urbana	Foglio	Particella	Sub	Zona Cens.	Micro Zona	Categoria	Classe	Consistenza	Superficie Catastale	Rendita	
1		68	116	5			A/3	2	6 vani		Euro 238,60	VARIAZIONE TOPONOMASTICA del 24/09/2014 Pratica n. SR0133885 in atti dal 24/09/2014 VARIAZIONE DI TOPONOMASTICA (n. 72071.1/2014)

Pubblicazione ufficiale ad uso esclusivo personale - è vietata ogni ripubblicazione o riproduzione a scopo commerciale - Aut. Min. Giustizia PDG 21/07/2009

Visura storica per immobile
Situazione degli atti informatizzati al 05/07/2025

Indirizzo	VIA ESCHILO Piano 3				
Notifica		**Partita**		**Mod.58**	-

Mappali Terreni Correlati
Codice Comune E532 - Foglio 68 - Particella 116

Situazione dell'unità immobiliare dal 13/08/2002

N.	DATI IDENTIFICATIVI				DATI DI CLASSAMENTO							DATI DERIVANTI DA
	Sezione Urbana	Foglio	Particella	Sub	Zona Cens.	Micro Zona	Categoria	Classe	Consistenza	Superficie Catastale	Rendita	
1		68	116	5			A/3	2	6 vani		Euro 238,60	VARIAZIONE del 13/08/2002 Variazione del quadro tariffario

Indirizzo	(INTERNO) 3; VIA ESCHILO Piano 3				
Notifica		**Partita**	13886	**Mod.58**	-

Situazione dell'unità immobiliare dal 01/01/1992

N.	DATI IDENTIFICATIVI				DATI DI CLASSAMENTO							DATI DERIVANTI DA
	Sezione Urbana	Foglio	Particella	Sub	Zona Cens.	Micro Zona	Categoria	Classe	Consistenza	Superficie Catastale	Rendita	
1		68	116	5			A/3	2	6 vani		L. 930.000	VARIAZIONE del 01/01/1992 Variazione del quadro tariffario

Indirizzo	(INTERNO) 3; VIA ESCHILO Piano 3				
Notifica		**Partita**	13886	**Mod.58**	-

Situazione dell'unità immobiliare dal 13/02/1988

N.	DATI IDENTIFICATIVI				DATI DI CLASSAMENTO							DATI DERIVANTI DA
	Sezione Urbana	Foglio	Particella	Sub	Zona Cens.	Micro Zona	Categoria	Classe	Consistenza	Superficie Catastale	Rendita	
1		68	116	5			A/3	2	6 vani		Euro 0,66 L. 1.284	CLASSAMENTO del 13/02/1988 in atti dal 28/03/1997 (n. 131.1/1988)

Indirizzo	(INTERNO) 3; VIA ESCHILO Piano 3

Pubblicazione ufficiale ad uso esclusivo personale - è vietata ogni ripubblicazione o riproduzione a scopo commerciale - Aut. Min. Giustizia PDG 21/07/2009

Direzione Provinciale di Siracusa
Ufficio Provinciale - Territorio
Servizi Catastali

Visura storica per immobile

Situazione degli atti informatizzati al 05/07/2025

Notifica		**Partita**	13886	**Mod.58**	-

Situazione dell'unità immobiliare dall'impianto meccanografico

N.	DATI IDENTIFICATIVI				DATI DI CLASSAMENTO							DATI DERIVANTI DA
	Sezione Urbana	Foglio	Particella	Sub	Zona Cens.	Micro Zona	Categoria	Classe	Consistenza	Superficie Catastale	Rendita	
1		68	116	5								Impianto meccanografico del 31/01/1988

Indirizzo	(INTERNO) 3; VIA ESCHILO Piano 3				
Notifica		**Partita**	13886	**Mod.58**	-

L'intestazione alla data della richiesta deriva dai seguenti atti:

Situazione degli intestati dal 18/10/2005

N.	DATI ANAGRAFICI	CODICE FISCALE	DIRITTI E ONERI REALI
1	[redacted]	[redacted]	(1) Proprieta' 1/3
2			(1) Proprieta' 1/3
3			(1) Proprieta' 1/3
DATI DERIVANTI DA	DENUNZIA (NEI PASSAGGI PER CAUSA DI MORTE) del 18/10/2005 - UU Sede LENTINI (SR) Registrazione Volume 186 n. 429 registrato in data 13/10/2006 - DICHIARAZIONE DI SUCCESSIONE Voltura n. 5861.1/2010 - Pratica n. SR0130022 in atti dal 15/07/2010		

Situazione degli intestati dall'impianto meccanografico

N.	DATI ANAGRAFICI	CODICE FISCALE	DIRITTI E ONERI REALI
1	[redacted]	[redacted]	(1) Proprieta' 1000/1000 fino al 18/10/2005
DATI DERIVANTI DA	Impianto meccanografico del 31/01/1988		

Visura telematica

* Codice Fiscale Validato in Anagrafe Tributaria.

** Si intendono escluse le "superfici di balconi, terrazzi e aree scoperte pertinenziali e accessorie, comunicanti o non comunicanti" (cfr. Provvedimento del Direttore dell'Agenzia delle Entrate 29 marzo 2013).

Pubblicazione ufficiale ad uso esclusivo personale - è vietata ogni ripubblicazione o riproduzione a scopo commerciale - Aut. Min. Giustizia PDG 21/07/2009

Agenzia Entrate
Direzione Provinciale di Siracusa
Ufficio Provinciale - Territorio
Servizi Catastali

Visura storica per immobile

Situazione degli atti informatizzati al 05/07/2025

Dati della richiesta	**Comune di LENTINI (Codice:E532)**
	Provincia di SIRACUSA
Catasto Fabbricati	**Foglio: 68 Particella: 116 Sub.: 6**

INTESTATI

1	[redacted]	[redacted]	(1) Proprieta' 1/3
2			(1) Proprieta' 1/3
3			(1) Proprieta' 1/3

Unità immobiliare dall'impianto meccanografico

N.	DATI IDENTIFICATIVI				DATI DI CLASSAMENTO							DATI DERIVANTI DA
	Sezione Urbana	Foglio	Particella	Sub	Zona Cens.	Micro Zona	Categoria	Classe	Consistenza	Superficie Catastale	Rendita	
1		68	116	6		[redacted]	F/5					Impianto meccanografico del 31/01/1988

Indirizzo	VIA ESCHILO Piano 4				
Notifica		**Partita**	13886	**Mod.58**	-

Mappali Terreni Correlati
Codice Comune E532 - Foglio 68 - Particella 116

L'intestazione alla data della richiesta deriva dai seguenti atti:

Situazione degli intestati dal 18/10/2005

N.	DATI ANAGRAFICI	CODICE FISCALE	DIRITTI E ONERI REALI
1	[redacted]	[redacted]	(1) Proprieta' 1/3
2			(1) Proprieta' 1/3
3			(1) Proprieta' 1/3
DATI DERIVANTI DA	DENUNZIA (NEI PASSAGGI PER CAUSA DI MORTE) del 18/10/2005 - UU Sede LENTINI (SR) Registrazione Volume 186 n. 429 registrato in data 13/10/2006 - DICHIARAZIONE DI SUCCESSIONE Voltura n. 5861.1/2010 - Pratica n. SR0130022 in atti dal 15/07/2010		

Pubblicazione ufficiale ad uso esclusivo personale - è vietata ogni ripubblicazione o riproduzione a scopo commerciale - Aut. Min. Giustizia PDG 21/07/2009

Agenzia Entrate
Direzione Provinciale di Siracusa
Ufficio Provinciale - Territorio
Servizi Catastali

Visura storica per immobile

Situazione degli atti informatizzati al 05/07/2025

Situazione degli intestati dall'impianto meccanografico

N.	DATI ANAGRAFICI	CODICE FISCALE	DIRITTI E ONERI REALI
1	[redacted]	[redacted]	(1) Proprieta' 1000/1000 fino al 18/10/2005
DATI DERIVANTI DA	Impianto meccanografico del 31/01/1988		

Visura telematica

* Codice Fiscale Validato in Anagrafe Tributaria.

Pubblicazione ufficiale ad uso esclusivo personale - è vietata ogni ripubblicazione o riproduzione a scopo commerciale - Aut. Min. Giustizia PDG 21/07/2009

MODULARIO F. - rig. rend. 497

MOD. B (Nuovo Catasto Edilizio Urbano)

Lire 150

MINISTERO DELLE FINANZE

DIREZIONE GENERALE DEL CATASTO E DEI SERVIZI TECNICI ERARIALI

NUOVO CATASTO EDILIZIO URBANO

(R. DECRETO-LEGGE 13 APRILE 1939, N. 652)

Planimetria dell'immobile situato nel Comune di **LENTINI** *Via* ESCHILO

Ditta [redacted] - n.a [redacted] - PROPRIETARIO

Allegata alla dichiarazione presentata all'Ufficio Tecnico Erariale di **SIRACUSA**

PIANO PRIMO SOTTOSTRADA

(autorimessa)

[redacted]

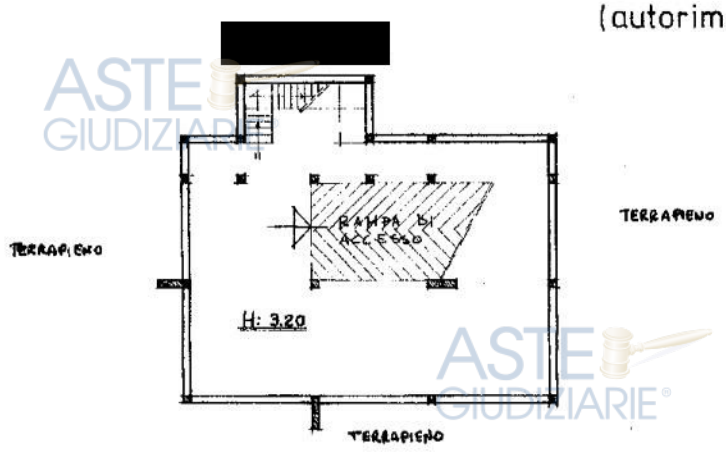

1569277

ORIENTAMENTO

SCALA DI 1: 200

SPAZIO RISERVATO PER LE ANNOTAZIONI D'UFFICIO

DATA

PROT. N°

F. 68 - P.LLA 1465

Compilata dall' INGEGNERE (Titolo, nome e cognome del tecnico) CIRINO CILLEPI

Iscritto all'Albo degli INGEGNERI *della Provincia di* SIRACUSA

DATA 12 - 12 - '87.

Firma: Ing. Cirino Cillepi

ORDINE DEGLI INGEGNERI SIRACUSA — DOTT. ING. CILLEPI CIRINO N° 642

Ultima planimetria in atti

Data presentazione: 13/02/1988 - Data: 05/07/2025 - n. T29974 - Richiedente: CLLLFA81R05C351V

Totale schede: 1 - Formato di acquisizione: fuori standard (297X376) - Formato stampa richiesto: A4(210x297)

Pubblicazione ufficiale ad uso esclusivo personale - è vietata ogni ripubblicazione o riproduzione a scopo commerciale - Aut. Min. Giustizia PDG 21/07/2009

Catasto dei Fabbricati - Situazione al 05/07/2025 - Comune di LENTINI(E532) - < Foglio 68 - Particella 1465 - Subalterno > VIA FEDERICO DI SVEVIA Piano S1

Agenzia del Territorio
CATASTO FABBRICATI
Ufficio Provinciale di
Siracusa

Dichiarazione protocollo n. 100928 del 19/07/2002

Planimetria di u.i.u. in Comune di Lentini

Via Federico Di Svevia civ. 8

Identificativi Catastali:
Sezione:
Foglio: 68
Particella: 116
Subalterno: 7

Compilata da:
Floridia Carmelo
Iscritto all'albo:
Ingegneri
Prov. Siracusa N. 716

Scheda n. 1 Scala 1: 200

PIANO TERRA H = 2,80

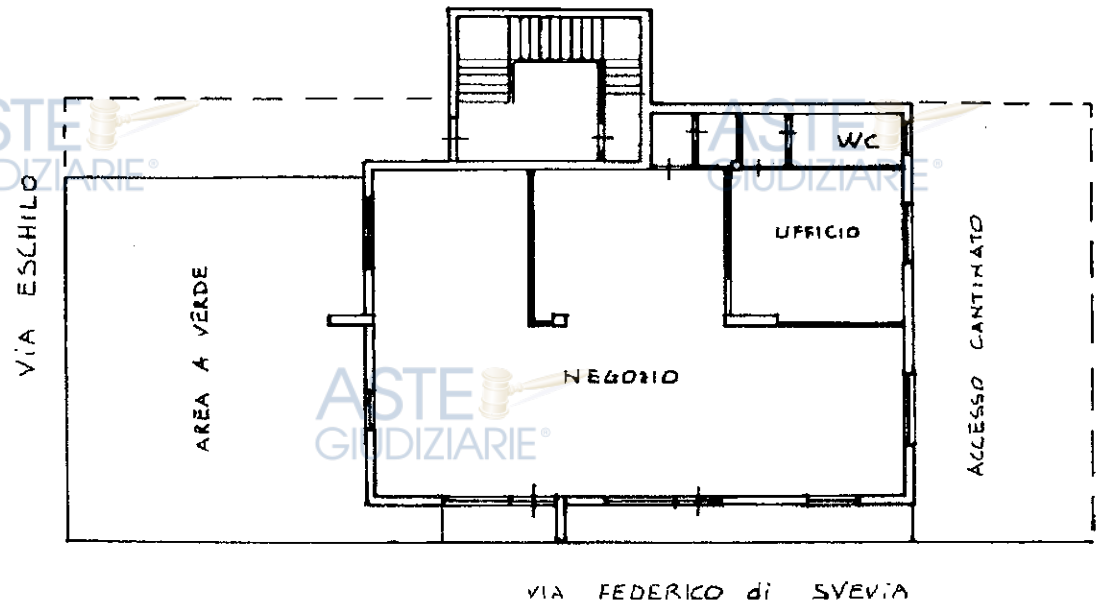

Ultima planimetria in atti

Pubblicazione ufficiale ad uso esclusivo personale - è vietata ogni ripubblicazione o riproduzione a scopo commerciale - Aut. Min. Giustizia PDG 21/07/2009

Catasto dei Fabbricati - Situazione al 05/07/2025 - Comune di LENTINI(E532) - < Foglio 68 - Particella 116 - Subalterno 7 >
VIA ESCHILO n. 14; VIA FEDERICO DI SVEVIA n. 8 Piano T

MODULARIO F. - rg. vend. - 497

MOD. B (Nuovo Catasto Edilizio Urbano)

Lire 150

MINISTERO DELLE FINANZE

DIREZIONE GENERALE DEL CATASTO E DEI SERVIZI TECNICI ERARIALI

NUOVO CATASTO EDILIZIO URBANO

(R. DECRETO-LEGGE 13 APRILE 1939, N. 652)

Planimetria dell'immobile situato nel Comune di LENTINI *Via* ESCHILO

Ditta [redacted] - n.a. [redacted] - PROPRIETARIO -

Allegata alla dichiarazione presentata all'Ufficio Tecnico Erariale di SIRACUSA

PIANO PRIMO

[redacted]

1569281

ORIENTAMENTO

SCALA DI 1: 200

SPAZIO RISERVATO PER LE ANNOTAZIONI D'UFFICIO

DATA

PROT. N°

F. 68 - P.LLA 116 / SUB 3

Compilata dall'ING. CIRINO CILLEPI (Titolo, nome e cognome del tecnico)

Iscritto all'Albo degli INGEGNERI della Provincia di SIRACUSA

DATA 12/12/87

Firma: ing. Cirino Cillepi

ORDINE DEGLI INGEGNERI PROV. SIRACUSA — DOTT. ING. CILLEPI CIRINO

Catasto dei Fabbricati - Situazione al 05/07/2025 - Comune di LENTINI(E532) - < Foglio 68 - Particella 116 - Subalterno 3 >
VIA ESCHILO Piano 1

Ultima planimetria in atti

Pubblicazione ufficiale ad uso esclusivo personale - è vietata ogni ripubblicazione o riproduzione a scopo commerciale - Aut. Min. Giustizia PDG 21/07/2009

MODULARIO F. - rig. rend. - 487

Mod. B (Nuovo Catasto Edilizio Urbano)

Lire 150

MINISTERO DELLE FINANZE

DIREZIONE GENERALE DEL CATASTO E DEI SERVIZI TECNICI ERARIALI

NUOVO CATASTO EDILIZIO URBANO

(R. DECRETO-LEGGE 13 APRILE 1939, N. 652)

Planimetria dell'immobile situato nel Comune di LENTINI *Via* ESCHILO

Ditta [redacted] - n.a [redacted] - PROPRIETARIO -

Allegata alla dichiarazione presentata all'Ufficio Tecnico Erariale di SIRACUSA

PIANO TERZO

[redacted]

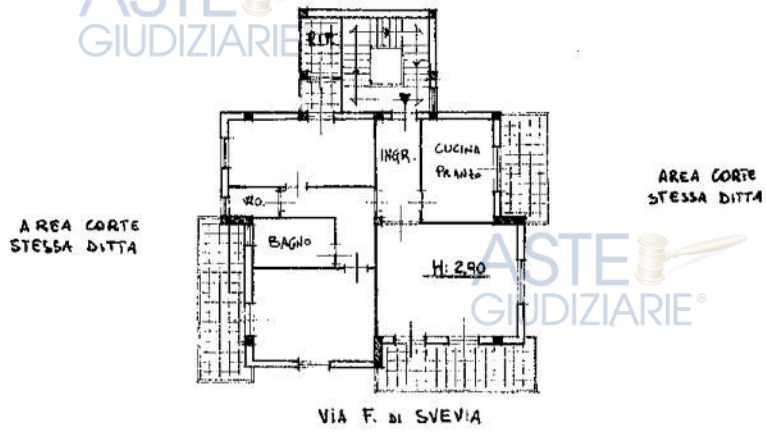

1569279

ORIENTAMENTO

SCALA DI 1: 200

SPAZIO RISERVATO PER LE ANNOTAZIONI D'UFFICIO	
DATA PROT. N°	F. 68 - PLLA 116 - SUB 5

Compilata dall' INGEGNERE (Titolo, nome e cognome del tecnico) CIRINO CILLEPI

Iscritto all'Albo degli INGEGNERI della Provincia di SIRACUSA

DATA 12 - 12 - 87

Firma: ing. Cirino Cillepi

ORDINE DEGLI INGEGNERI - SIRACUSA - DOTT. ING. CILLEPI CIRINO N. 442

Ultima planimetria in atti

Pubblicazione ufficiale ad uso esclusivo personale - è vietata ogni ripubblicazione o riproduzione a scopo commerciale - Aut. Min. Giustizia PDG 21/07/2009

Catasto dei Fabbricati - Situazione al 05/07/2025 - Comune di LENTINI(E532) - < Foglio 68 - Particella 116 - Subalterno 5 >
VIA ESCHILO Piano 3

MODULARIO F. - lig. rend. - 497

MINISTERO DELLE FINANZE

DIREZIONE GENERALE DEL CATASTO E DEI SERVIZI TECNICI ERARIALI

Mod. B (*Nuovo Catasto Edilizio Urbano*)

Lire 150

NUOVO CATASTO EDILIZIO URBANO

(R. DECRETO-LEGGE 13 APRILE 1939, N. 652)

Planimetria dell'immobile situato nel Comune di **LENTINI** *Via* ESCHILO

Ditta [redacted] n. [redacted] - PROPRIETARIO -

Allegata alla dichiarazione presentata all'Ufficio Tecnico Erariale di **SIRACUSA**

PIANO SECONDO

[redacted]

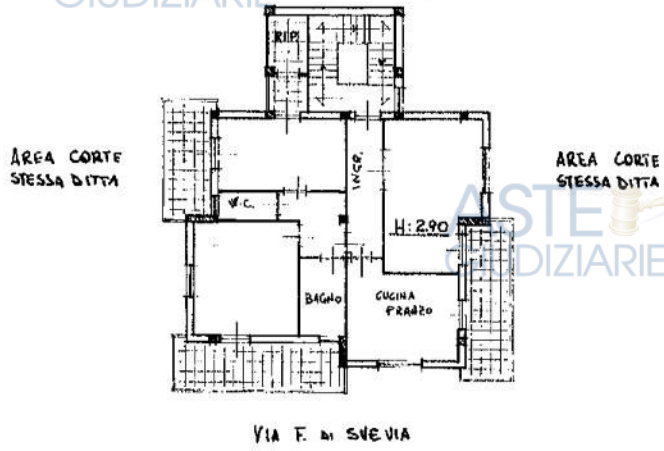

1569280

ORIENTAMENTO

SCALA DI 1: 200

SPAZIO RISERVATO PER LE ANNOTAZIONI D'UFFICIO

DATA

PROT. N°

F. 68 - P.LLA 116 SUB 4

Compilata dal ING. GIRINO CILIEPI (Tipo, nome, cognome del tecnico)

Iscritto all'Albo degli INGEGNERI della Provincia di SIRACUSA

DATA 12-12-1987

Firma: ing. Girino Cilieri

Ultima planimetria in atti

Pubblicazione ufficiale ad uso esclusivo personale - è vietata ogni ripubblicazione o riproduzione a scopo commerciale - Aut. Min. Giustizia PDG 21/07/2009

Catasto dei Fabbricati - Situazione al 05/07/2025 - Comune di LENTINI(E532) - < Foglio 68 - Particella 116 - Subalterno 4 >
VIA ESCHILO Piano 2
Elaborato prodotto il 10/07/2025

MODULARIO F. - rig. rand. - 497

MINISTERO DELLE FINANZE
DIREZIONE GENERALE DEL CATASTO E DEI SERVIZI TECNICI ERARIALI

Mod. B (*Nuovo Catasto Edilizio Urbano*)

Lire 150

NUOVO CATASTO EDILIZIO URBANO

(R. DECRETO-LEGGE 13 APRILE 1939, N. 652)

Planimetria dell'immobile situato nel Comune di LENTINI *Via* ESCHILO

Ditta [redacted] - n.a [redacted] PROPRIETARIO

Allegata alla dichiarazione presentata all'Ufficio Tecnico Erariale di SIRACUSA

PIANO QUARTO
Terrazzo

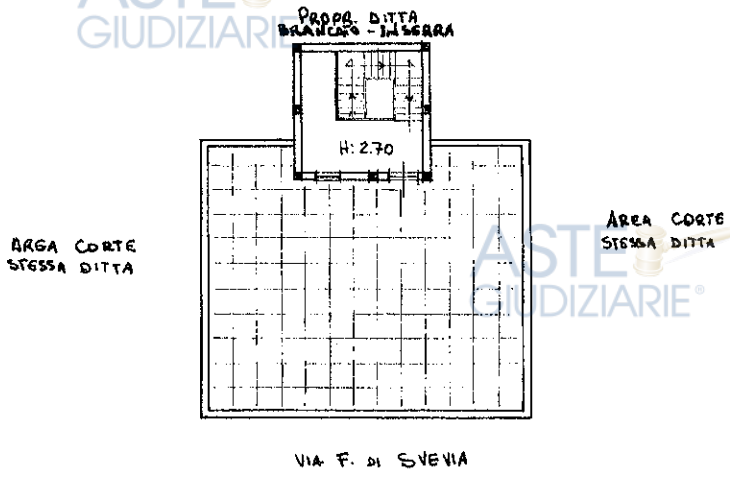

1569278

ORIENTAMENTO

SCALA DI 1: 200

SPAZIO RISERVATO PER LE ANNOTAZIONI D'UFFICIO	
DATA	F. 68 - P.LLA 116 - SUB 6
PROT. N°	

Compilata dal INGEGNERE (Titolo, nome e cognome del tecnico) CIRINO CILLEPI

Iscritto all'Albo degli INGEGNERI

della Provincia di SIRACUSA

DATA 12-12-1987.

Firma: ing. Cirino Cillepi

ORDINE DEGLI INGEGNERI - SIRACUSA - DOTT. ING. CILLEPI CIRINO N. 442

Ultima planimetria in atti

Catasto dei Fabbricati - Situazione al 05/07/2025 - Comune di LENTINI(E532) - < Foglio 68 - Particella 116 - Subalterno 6 >
VIA ESCHILO Piano 4

10 metri

Pubblicazione ufficiale ad uso esclusivo personale - è vietata ogni ripubblicazione o riproduzione a scopo commerciale - Aut. Min. Giustizia PDG 21/07/2009

- **ALLEGATO II - Elenco iscrizioni, trascrizioni e note**

Pubblicazione ufficiale ad uso esclusivo personale - è vietata ogni ripubblicazione o riproduzione a scopo commerciale - Aut. Min. Giustizia PDG 21/07/2009

Direzione Provinciale di SIRACUSA
Ufficio provinciale - Territorio
Servizio di Pubblicità Immobiliare

Data 08/10/2025 Ora 17:07:06

Ispezione telematica

per immobile
Richiedente CLLLFA

Ispezione n. T124919 del 08/10/2025

Dati della richiesta

Immobile : Comune di LENTINI (SR)
Tipo catasto : Fabbricati
Foglio : 68 - Particella 1465

Ulteriori restrizioni: Nessuna

Situazione aggiornamento

Periodo informatizzato dal 13/11/1990 al 08/10/2025

Elenco immobili

Comune di LENTINI (SR) Catasto Fabbricati

1. Sezione urbana - Foglio 0068 Particella 01465 Subalterno -

Elenco sintetico delle formalita

1. TRASCRIZIONE del 23/07/1997 - Registro Particolare 8476 Registro Generale 10563
   Pubblico ufficiale UFFICIALE GIUDIZIARIO TRIBUNALE Repertorio 1499 del 04/06/1997
   ATTO ESECUTIVO O CAUTELARE - VERBALE DI PIGNORAMENTO IMMOBILI
   Nota disponibile in formato elettronico

2. ISCRIZIONE del 24/04/2008 - Registro Particolare 1931 Registro Generale 9342
   Pubblico ufficiale SARACENO SALVATORE Repertorio 77340 del 02/05/1988
   IPOTECA IN RINNOVAZIONE derivante da IPOTECA VOLONTARIA PER CONCESSIONE A GARANZIA DI MUTUO
   Nota disponibile in formato elettronico
   Formalita di riferimento: Iscrizione n. 811 del 1988

3. TRASCRIZIONE del 08/01/2009 - Registro Particolare 222 Registro Generale 278
   Pubblico ufficiale UFFICIO DEL REGISTRO Repertorio 429/186 del 13/10/2006
   ATTO PER CAUSA DI MORTE - CERTIFICATO DI DENUNCIATA SUCCESSIONE
   Nota disponibile in formato elettronico

4. TRASCRIZIONE del 01/07/2022 - Registro Particolare 9831 Registro Generale 12333
   Pubblico ufficiale UFFICIALE GIUDIZIARIO Repertorio 1010 del 09/03/2022
   ATTO ESECUTIVO O CAUTELARE - VERBALE DI PIGNORAMENTO IMMOBILI
   Nota disponibile in formato elettronico

5. TRASCRIZIONE del 05/12/2022 - Registro Particolare 17539 Registro Generale 22178

Pubblicazione ufficiale ad uso esclusivo personale - è vietata ogni ripubblicazione o riproduzione a scopo commerciale - Aut. Min. Giustizia PDG 21/07/2009

Ispezione telematica
per immobile
Richiedente CLLLFA

Ispezione n. T124919 del 08/10/2025

Pubblico ufficiale UFFICIALE GIUDIZIARIO Repertorio 4189 del 08/11/2022
ATTO ESECUTIVO O CAUTELARE - VERBALE DI PIGNORAMENTO IMMOBILI
Nota disponibile in formato elettronico

6. TRASCRIZIONE del 24/10/2024 - Registro Particolare 16086 Registro Generale 20566
Pubblico ufficiale TRIBUNALE Repertorio 2379 del 12/09/2024
ATTO PER CAUSA DI MORTE - ACCETTAZIONE TACITA DI EREDITA'
Nota disponibile in formato elettronico

Pubblicazione ufficiale ad uso esclusivo personale - è vietata ogni ripubblicazione o riproduzione a scopo commerciale - Aut. Min. Giustizia PDG 21/07/2009

Direzione Provinciale di SIRACUSA
Ufficio provinciale - Territorio
Servizio di Pubblicità Immobiliare

Data 08/10/2025 Ora 17:05:01

Ispezione telematica

per immobile
Richiedente CLLLFA

Ispezione n. T124564 del 08/10/2025

Dati della richiesta

Immobile : Comune di LENTINI (SR)
Tipo catasto : Fabbricati
Foglio : 68 - Particella 116 - Subalterno 7
Ulteriori restrizioni: Nessuna

Situazione aggiornamento

Periodo informatizzato dal 13/11/1990 al 08/10/2025

Elenco immobili

1. Comune di LENTINI (SR) Catasto Fabbricati
   Sezione urbana - Foglio 0068 Particella 00116 Subalterno -
2. Comune di LENTINI (SR) Catasto Fabbricati
   Sezione urbana - Foglio 0068 Particella 00116 Subalterno 0007

Elenco sintetico delle formalita

1. TRASCRIZIONE del 30/03/1994 - Registro Particolare 3705 Registro Generale 4852
   Pubblico ufficiale SINDACO COMUNE Repertorio 30 del 08/03/1994
   ATTO AMMINISTRATIVO - PROVVEDIMENTO DI ACQUISIZIONE GRATUITA AL PATRIMONIO DEL COMUNE
   Nota disponibile in formato immagine
   Documenti successivi correlati:
   1. Annotazione n. 293 del 04/03/2000 (INEFFICACIA TOTALE)

2. ANNOTAZIONE del 04/03/2000 - Registro Particolare 293 Registro Generale 3256
   Pubblico ufficiale COMUNEDILENTINI Repertorio 3705 del 30/03/1994
   ANNOTAZIONE A TRASCRIZIONE - INEFFICACIA TOTALE
   Nota disponibile in formato elettronico
   Formalita di riferimento: Trascrizione n. 3705 del 1994

3. TRASCRIZIONE del 08/01/2009 - Registro Particolare 222 Registro Generale 278
   Pubblico ufficiale UFFICIO DEL REGISTRO Repertorio 429/186 del 13/10/2006
   ATTO PER CAUSA DI MORTE - CERTIFICATO DI DENUNCIATA SUCCESSIONE
   Nota disponibile in formato elettronico

4. TRASCRIZIONE del 01/07/2022 - Registro Particolare 9831 Registro Generale 12333
   Pubblico ufficiale UFFICIALE GIUDIZIARIO Repertorio 1010 del 09/03/2022
   ATTO ESECUTIVO O CAUTELARE - VERBALE DI PIGNORAMENTO IMMOBILI

Pubblicazione ufficiale ad uso esclusivo personale - è vietata ogni ripubblicazione o riproduzione a scopo commerciale - Aut. Min. Giustizia PDG 21/07/2009

Ispezione telematica
per immobile
Richiedente CLLLFA

Ispezione n. T124564 del 08/10/2025

Nota disponibile in formato elettronico
Immobili attuali

5. TRASCRIZIONE del 05/12/2022 - Registro Particolare 17539 Registro Generale 22178
Pubblico ufficiale UFFICIALE GIUDIZIARIO Repertorio 4189 del 08/11/2022
ATTO ESECUTIVO O CAUTELARE - VERBALE DI PIGNORAMENTO IMMOBILI
Nota disponibile in formato elettronico
Immobili attuali

6. TRASCRIZIONE del 24/10/2024 - Registro Particolare 16086 Registro Generale 20566
Pubblico ufficiale TRIBUNALE Repertorio 2379 del 12/09/2024
ATTO PER CAUSA DI MORTE - ACCETTAZIONE TACITA DI EREDITA'
Nota disponibile in formato elettronico
Immobili attuali

Pubblicazione ufficiale ad uso esclusivo personale - è vietata ogni ripubblicazione o riproduzione a scopo commerciale - Aut. Min. Giustizia PDG 21/07/2009

Direzione Provinciale di SIRACUSA
Ufficio provinciale - Territorio
Servizio di Pubblicità Immobiliare

Data 08/10/2025 Ora 16:53:26

Ispezione telematica

per immobile
Richiedente CLLLFA

Ispezione n. T121415 del 08/10/2025

Dati della richiesta

Immobile : Comune di LENTINI (SR)
Tipo catasto : Fabbricati
Foglio : 68 - Particella 116 - Subalterno 3

Ulteriori restrizioni: Nessuna

Situazione aggiornamento

Periodo informatizzato dal 13/11/1990 al 08/10/2025

Elenco immobili

1. Comune di LENTINI (SR) Catasto Fabbricati
   Sezione urbana - Foglio 0068 Particella 00116 Subalterno -
2. Comune di LENTINI (SR) Catasto Fabbricati
   Sezione urbana - Foglio 0068 Particella 00116 Subalterno 0003

Elenco sintetico delle formalita

1. TRASCRIZIONE del 30/03/1994 - Registro Particolare 3705 Registro Generale 4852
   Pubblico ufficiale SINDACO COMUNE Repertorio 30 del 08/03/1994
   ATTO AMMINISTRATIVO - PROVVEDIMENTO DI ACQUISIZIONE GRATUITA AL PATRIMONIO DEL COMUNE
   Nota disponibile in formato immagine
   Documenti successivi correlati:
   1. Annotazione n. 293 del 04/03/2000 (INEFFICACIA TOTALE)

2. TRASCRIZIONE del 23/07/1997 - Registro Particolare 8476 Registro Generale 10563
   Pubblico ufficiale UFFICIALE GIUDIZIARIO TRIBUNALE Repertorio 1499 del 04/06/1997
   ATTO ESECUTIVO O CAUTELARE - VERBALE DI PIGNORAMENTO IMMOBILI
   Nota disponibile in formato elettronico

3. ANNOTAZIONE del 04/03/2000 - Registro Particolare 293 Registro Generale 3256
   Pubblico ufficiale COMUNEDILENTINI Repertorio 3705 del 30/03/1994
   ANNOTAZIONE A TRASCRIZIONE - INEFFICACIA TOTALE
   Nota disponibile in formato elettronico
   Formalita di riferimento: Trascrizione n. 3705 del 1994

4. ISCRIZIONE del 24/04/2008 - Registro Particolare 1931 Registro Generale 9342
   Pubblico ufficiale SARACENO SALVATORE Repertorio 77340 del 02/05/1988

Pubblicazione ufficiale ad uso esclusivo personale - è vietata ogni ripubblicazione o riproduzione a scopo commerciale - Aut. Min. Giustizia PDG 21/07/2009

Ispezione telematica
per immobile
Richiedente CLLLFA

Ispezione n. T121415 del 08/10/2025

IPOTECA IN RINNOVAZIONE derivante da IPOTECA VOLONTARIA PER CONCESSIONE A GARANZIA DI MUTUO
Nota disponibile in formato elettronico
Formalita di riferimento: Iscrizione n. 811 del 1988

5. TRASCRIZIONE del 08/01/2009 - Registro Particolare 222 Registro Generale 278
Pubblico ufficiale UFFICIO DEL REGISTRO Repertorio 429/186 del 13/10/2006
ATTO PER CAUSA DI MORTE - CERTIFICATO DI DENUNCIATA SUCCESSIONE
Nota disponibile in formato elettronico

6. TRASCRIZIONE del 01/07/2022 - Registro Particolare 9831 Registro Generale 12333
Pubblico ufficiale UFFICIALE GIUDIZIARIO Repertorio 1010 del 09/03/2022
ATTO ESECUTIVO O CAUTELARE - VERBALE DI PIGNORAMENTO IMMOBILI
Nota disponibile in formato elettronico

7. TRASCRIZIONE del 05/12/2022 - Registro Particolare 17539 Registro Generale 22178
Pubblico ufficiale UFFICIALE GIUDIZIARIO Repertorio 4189 del 08/11/2022
ATTO ESECUTIVO O CAUTELARE - VERBALE DI PIGNORAMENTO IMMOBILI
Nota disponibile in formato elettronico

8. TRASCRIZIONE del 24/10/2024 - Registro Particolare 16086 Registro Generale 20566
Pubblico ufficiale TRIBUNALE Repertorio 2379 del 12/09/2024
ATTO PER CAUSA DI MORTE - ACCETTAZIONE TACITA DI EREDITA'
Nota disponibile in formato elettronico

Pubblicazione ufficiale ad uso esclusivo personale - è vietata ogni ripubblicazione o riproduzione a scopo commerciale - Aut. Min. Giustizia PDG 21/07/2009

Direzione Provinciale di SIRACUSA
Ufficio provinciale - Territorio
Servizio di Pubblicità Immobiliare

Data 08/10/2025 Ora 16:55:14

Ispezione telematica

per immobile
Richiedente CLLLFA

Ispezione n. T122068 del 08/10/2025

Dati della richiesta

Immobile : Comune di LENTINI (SR)
Tipo catasto : Fabbricati
Foglio : 68 - Particella 116 - Subalterno 4

Ulteriori restrizioni: Nessuna

Situazione aggiornamento

Periodo informatizzato dal 13/11/1990 al 08/10/2025

Elenco immobili

1. Comune di LENTINI (SR) Catasto Fabbricati
   Sezione urbana - Foglio 0068 Particella 00116 Subalterno -
2. Comune di LENTINI (SR) Catasto Fabbricati
   Sezione urbana - Foglio 0068 Particella 00116 Subalterno 0004

Elenco sintetico delle formalita

1. TRASCRIZIONE del 30/03/1994 - Registro Particolare 3705 Registro Generale 4852
   Pubblico ufficiale SINDACO COMUNE Repertorio 30 del 08/03/1994
   ATTO AMMINISTRATIVO - PROVVEDIMENTO DI ACQUISIZIONE GRATUITA AL PATRIMONIO DEL COMUNE
   Nota disponibile in formato immagine
   Documenti successivi correlati:
   1. Annotazione n. 293 del 04/03/2000 (INEFFICACIA TOTALE)

2. TRASCRIZIONE del 23/07/1997 - Registro Particolare 8476 Registro Generale 10563
   Pubblico ufficiale UFFICIALE GIUDIZIARIO TRIBUNALE Repertorio 1499 del 04/06/1997
   ATTO ESECUTIVO O CAUTELARE - VERBALE DI PIGNORAMENTO IMMOBILI
   Nota disponibile in formato elettronico

3. ANNOTAZIONE del 04/03/2000 - Registro Particolare 293 Registro Generale 3256
   Pubblico ufficiale COMUNEDILENTINI Repertorio 3705 del 30/03/1994
   ANNOTAZIONE A TRASCRIZIONE - INEFFICACIA TOTALE
   Nota disponibile in formato elettronico
   Formalita di riferimento: Trascrizione n. 3705 del 1994

4. ISCRIZIONE del 24/04/2008 - Registro Particolare 1931 Registro Generale 9342
   Pubblico ufficiale SARACENO SALVATORE Repertorio 77340 del 02/05/1988

Pubblicazione ufficiale ad uso esclusivo personale - è vietata ogni ripubblicazione o riproduzione a scopo commerciale - Aut. Min. Giustizia PDG 21/07/2009

Ispezione telematica
per immobile
Richiedente CLLLFA

Ispezione n. T122068 del 08/10/2025

IPOTECA IN RINNOVAZIONE derivante da IPOTECA VOLONTARIA PER CONCESSIONE A GARANZIA DI MUTUO
Nota disponibile in formato elettronico
Formalita di riferimento: Iscrizione n. 811 del 1988

5. TRASCRIZIONE del 08/01/2009 - Registro Particolare 222 Registro Generale 278
Pubblico ufficiale UFFICIO DEL REGISTRO Repertorio 429/186 del 13/10/2006
ATTO PER CAUSA DI MORTE - CERTIFICATO DI DENUNCIATA SUCCESSIONE
Nota disponibile in formato elettronico

6. TRASCRIZIONE del 01/07/2022 - Registro Particolare 9831 Registro Generale 12333
Pubblico ufficiale UFFICIALE GIUDIZIARIO Repertorio 1010 del 09/03/2022
ATTO ESECUTIVO O CAUTELARE - VERBALE DI PIGNORAMENTO IMMOBILI
Nota disponibile in formato elettronico

7. TRASCRIZIONE del 05/12/2022 - Registro Particolare 17539 Registro Generale 22178
Pubblico ufficiale UFFICIALE GIUDIZIARIO Repertorio 4189 del 08/11/2022
ATTO ESECUTIVO O CAUTELARE - VERBALE DI PIGNORAMENTO IMMOBILI
Nota disponibile in formato elettronico

8. TRASCRIZIONE del 24/10/2024 - Registro Particolare 16086 Registro Generale 20566
Pubblico ufficiale TRIBUNALE Repertorio 2379 del 12/09/2024
ATTO PER CAUSA DI MORTE - ACCETTAZIONE TACITA DI EREDITA'
Nota disponibile in formato elettronico

Pubblicazione ufficiale ad uso esclusivo personale - è vietata ogni ripubblicazione o riproduzione a scopo commerciale - Aut. Min. Giustizia PDG 21/07/2009

Direzione Provinciale di SIRACUSA
Ufficio provinciale - Territorio
Servizio di Pubblicità Immobiliare

Ispezione telematica

per immobile
Richiedente CLLLFA

Ispezione n. T123091 del 08/10/2025

Dati della richiesta

Immobile : Comune di LENTINI (SR)
Tipo catasto : Fabbricati
Foglio : 68 - Particella 116 - Subalterno 5

Ulteriori restrizioni: Nessuna

Situazione aggiornamento

Periodo informatizzato dal 13/11/1990 al 08/10/2025

Elenco immobili

1. Comune di LENTINI (SR) Catasto Fabbricati
   Sezione urbana - Foglio 0068 Particella 00116 Subalterno -
2. Comune di LENTINI (SR) Catasto Fabbricati
   Sezione urbana - Foglio 0068 Particella 00116 Subalterno 0005

Elenco sintetico delle formalita

1. TRASCRIZIONE del 30/03/1994 - Registro Particolare 3705 Registro Generale 4852
   Pubblico ufficiale SINDACO COMUNE Repertorio 30 del 08/03/1994
   ATTO AMMINISTRATIVO - PROVVEDIMENTO DI ACQUISIZIONE GRATUITA AL PATRIMONIO DEL COMUNE
   Nota disponibile in formato immagine
   Documenti successivi correlati:
   1. Annotazione n. 293 del 04/03/2000 (INEFFICACIA TOTALE)

2. TRASCRIZIONE del 23/07/1997 - Registro Particolare 8476 Registro Generale 10563
   Pubblico ufficiale UFFICIALE GIUDIZIARIO TRIBUNALE Repertorio 1499 del 04/06/1997
   ATTO ESECUTIVO O CAUTELARE - VERBALE DI PIGNORAMENTO IMMOBILI
   Nota disponibile in formato elettronico

3. ANNOTAZIONE del 04/03/2000 - Registro Particolare 293 Registro Generale 3256
   Pubblico ufficiale COMUNEDILENTINI Repertorio 3705 del 30/03/1994
   ANNOTAZIONE A TRASCRIZIONE - INEFFICACIA TOTALE
   Nota disponibile in formato elettronico
   Formalita di riferimento: Trascrizione n. 3705 del 1994

4. ISCRIZIONE del 24/04/2008 - Registro Particolare 1931 Registro Generale 9342
   Pubblico ufficiale SARACENO SALVATORE Repertorio 77340 del 02/05/1988

Pubblicazione ufficiale ad uso esclusivo personale - è vietata ogni ripubblicazione o riproduzione a scopo commerciale - Aut. Min. Giustizia PDG 21/07/2009

Ispezione telematica
per immobile
Richiedente CLLLFA

Ispezione n. T123091 del 08/10/2025

IPOTECA IN RINNOVAZIONE derivante da IPOTECA VOLONTARIA PER CONCESSIONE A GARANZIA DI MUTUO
Nota disponibile in formato elettronico
Formalita di riferimento: Iscrizione n. 811 del 1988

5. TRASCRIZIONE del 08/01/2009 - Registro Particolare 222 Registro Generale 278
Pubblico ufficiale UFFICIO DEL REGISTRO Repertorio 429/186 del 13/10/2006
ATTO PER CAUSA DI MORTE - CERTIFICATO DI DENUNCIATA SUCCESSIONE
Nota disponibile in formato elettronico

6. TRASCRIZIONE del 01/07/2022 - Registro Particolare 9831 Registro Generale 12333
Pubblico ufficiale UFFICIALE GIUDIZIARIO Repertorio 1010 del 09/03/2022
ATTO ESECUTIVO O CAUTELARE - VERBALE DI PIGNORAMENTO IMMOBILI
Nota disponibile in formato elettronico

7. TRASCRIZIONE del 05/12/2022 - Registro Particolare 17539 Registro Generale 22178
Pubblico ufficiale UFFICIALE GIUDIZIARIO Repertorio 4189 del 08/11/2022
ATTO ESECUTIVO O CAUTELARE - VERBALE DI PIGNORAMENTO IMMOBILI
Nota disponibile in formato elettronico

8. TRASCRIZIONE del 24/10/2024 - Registro Particolare 16086 Registro Generale 20566
Pubblico ufficiale TRIBUNALE Repertorio 2379 del 12/09/2024
ATTO PER CAUSA DI MORTE - ACCETTAZIONE TACITA DI EREDITA'
Nota disponibile in formato elettronico

Pubblicazione ufficiale ad uso esclusivo personale - è vietata ogni ripubblicazione o riproduzione a scopo commerciale - Aut. Min. Giustizia PDG 21/07/2009

Direzione Provinciale di SIRACUSA
Ufficio provinciale - Territorio
Servizio di Pubblicità Immobiliare

Data 08/10/2025 Ora 17:02:55

Ispezione telematica

per immobile
Richiedente CLLLFA

Ispezione n. T124007 del 08/10/2025

Dati della richiesta

Immobile : Comune di LENTINI (SR)
Tipo catasto : Fabbricati
Foglio : 68 - Particella 116 - Subalterno 6

Ulteriori restrizioni: Nessuna

Situazione aggiornamento

Periodo informatizzato dal 13/11/1990 al 08/10/2025

Elenco immobili

1. Comune di LENTINI (SR) Catasto Fabbricati
   Sezione urbana - Foglio 0068 Particella 00116 Subalterno -
2. Comune di LENTINI (SR) Catasto Fabbricati
   Sezione urbana - Foglio 0068 Particella 00116 Subalterno 0006

Elenco sintetico delle formalita

1. TRASCRIZIONE del 30/03/1994 - Registro Particolare 3705 Registro Generale 4852
   Pubblico ufficiale SINDACO COMUNE Repertorio 30 del 08/03/1994
   ATTO AMMINISTRATIVO - PROVVEDIMENTO DI ACQUISIZIONE GRATUITA AL PATRIMONIO DEL COMUNE
   Nota disponibile in formato immagine
   Documenti successivi correlati:
   1. Annotazione n. 293 del 04/03/2000 (INEFFICACIA TOTALE)

2. TRASCRIZIONE del 23/07/1997 - Registro Particolare 8476 Registro Generale 10563
   Pubblico ufficiale UFFICIALE GIUDIZIARIO TRIBUNALE Repertorio 1499 del 04/06/1997
   ATTO ESECUTIVO O CAUTELARE - VERBALE DI PIGNORAMENTO IMMOBILI
   Nota disponibile in formato elettronico

3. ANNOTAZIONE del 04/03/2000 - Registro Particolare 293 Registro Generale 3256
   Pubblico ufficiale COMUNEDILENTINI Repertorio 3705 del 30/03/1994
   ANNOTAZIONE A TRASCRIZIONE - INEFFICACIA TOTALE
   Nota disponibile in formato elettronico
   Formalita di riferimento: Trascrizione n. 3705 del 1994

4. ISCRIZIONE del 24/04/2008 - Registro Particolare 1931 Registro Generale 9342
   Pubblico ufficiale SARACENO SALVATORE Repertorio 77340 del 02/05/1988

Pubblicazione ufficiale ad uso esclusivo personale - è vietata ogni ripubblicazione o riproduzione a scopo commerciale - Aut. Min. Giustizia PDG 21/07/2009

Ispezione telematica
per immobile
Richiedente CLLLFA

Ispezione n. T124007 del 08/10/2025

IPOTECA IN RINNOVAZIONE derivante da IPOTECA VOLONTARIA PER CONCESSIONE A GARANZIA DI MUTUO
Nota disponibile in formato elettronico
Formalita di riferimento: Iscrizione n. 811 del 1988

5. TRASCRIZIONE del 08/01/2009 - Registro Particolare 222 Registro Generale 278
Pubblico ufficiale UFFICIO DEL REGISTRO Repertorio 429/186 del 13/10/2006
ATTO PER CAUSA DI MORTE - CERTIFICATO DI DENUNCIATA SUCCESSIONE
Nota disponibile in formato elettronico

6. TRASCRIZIONE del 01/07/2022 - Registro Particolare 9831 Registro Generale 12333
Pubblico ufficiale UFFICIALE GIUDIZIARIO Repertorio 1010 del 09/03/2022
ATTO ESECUTIVO O CAUTELARE - VERBALE DI PIGNORAMENTO IMMOBILI
Nota disponibile in formato elettronico

7. TRASCRIZIONE del 05/12/2022 - Registro Particolare 17539 Registro Generale 22178
Pubblico ufficiale UFFICIALE GIUDIZIARIO Repertorio 4189 del 08/11/2022
ATTO ESECUTIVO O CAUTELARE - VERBALE DI PIGNORAMENTO IMMOBILI
Nota disponibile in formato elettronico

8. TRASCRIZIONE del 24/10/2024 - Registro Particolare 16086 Registro Generale 20566
Pubblico ufficiale TRIBUNALE Repertorio 2379 del 12/09/2024
ATTO PER CAUSA DI MORTE - ACCETTAZIONE TACITA DI EREDITA'
Nota disponibile in formato elettronico

Pubblicazione ufficiale ad uso esclusivo personale - è vietata ogni ripubblicazione o riproduzione a scopo commerciale - Aut. Min. Giustizia PDG 21/07/2009

Ispezione telematica

n. T1 132107 del 08/10/2025
Inizio ispezione 08/10/2025 17:37:00
Richiedente CLLLFA
Tassa versata € 4,00

Nota di trascrizione

Registro generale n. 278
Registro particolare n. 222 *Presentazione n.* 138 *del* 08/01/2009

Sezione A - Generalità

Dati relativi al titolo

Descrizione ATTO AMMINISTRATIVO
Data 13/10/2006 *Numero di repertorio* 429/186/6
Pubblico ufficiale UFFICIO DEL REGISTRO LENTINI (SR) *Codice fiscale* -

Dati relativi alla convenzione

Specie ATTO PER CAUSA DI MORTE
Descrizione 305 CERTIFICATO DI DENUNCIATA SUCCESSIONE
Voltura catastale automatica NO

Atto mortis causa *Data di morte* 18/10/2005 *Successione testamentaria* -
Rinunzia o morte di un chiamato -

Altri dati

Non sono presenti nella sezione D parti libere relative alle sezioni A, B e C

Dati riepilogativi

Unità negoziali - *Soggetti a favore* 3 *Soggetti contro* 1

Sezione B - Immobili

Unità negoziale n. 1

Immobile n. 1
Comune E532 - LENTINI
Catasto FABBRICATI
Sezione urbana - *Foglio* 68 *Particella* 116 *Subalterno* 3
Natura A3 - ABITAZIONE DI TIPO ECONOMICO *Consistenza* 6 vani
Indirizzo VIA ESCHILO *N. civico* -

Immobile n. 2
Comune E532 - LENTINI
Catasto FABBRICATI
Sezione urbana - *Foglio* 68 *Particella* 116 *Subalterno* 4
Natura A3 - ABITAZIONE DI TIPO ECONOMICO *Consistenza* 6 vani

Pubblicazione ufficiale ad uso esclusivo personale - è vietata ogni ripubblicazione o riproduzione a scopo commerciale - Aut. Min. Giustizia PDG 21/07/2009

Ispezione telematica

n. T1 132107 del 08/10/2025
Inizio ispezione 08/10/2025 17:37:00
Richiedente CLLLFA
Tassa versata € 4,00

Nota di trascrizione

Registro generale n. 278
Registro particolare n. 222 *Presentazione n.* 138 *del* 08/01/2009

Indirizzo VIA ESCHILO *N. civico* -

Immobile n. 3
Comune E532 - LENTINI
Catasto FABBRICATI
Sezione urbana - *Foglio* 68 *Particella* 116 *Subalterno* 5
Natura A3 - ABITAZIONE DI TIPO ECONOMICO *Consistenza* 6 vani
Indirizzo VIA ESCHILO *N. civico* -

Immobile n. 4
Comune E532 - LENTINI
Catasto FABBRICATI
Sezione urbana - *Foglio* 68 *Particella* 116 *Subalterno* 6
Natura F5 - LASTRICO SOLARE *Consistenza* -

Immobile n. 5
Comune E532 - LENTINI
Catasto FABBRICATI
Sezione urbana - *Foglio* 68 *Particella* 1465 *Subalterno* -
Natura C6 - STALLE, SCUDERIE, RIMESSE, AUTORIMESSE *Consistenza* 123 metri quadri
Indirizzo VIA FEDERICO DI SVEVIA *N. civico* -

Immobile n. 6
Comune E532 - LENTINI
Catasto FABBRICATI
Sezione urbana - *Foglio* 68 *Particella* 116 *Subalterno* 7
Natura C1 - NEGOZI E BOTTEGHE *Consistenza* -
Indirizzo VIA ESCHILO, 14 *N. civico* -

Sezione C - Soggetti

A favore

Soggetto n. 1 *In qualità di* -
Cognome [redacted] *Nome* [redacted]
Nata il [redacted] *a* [redacted]
Sesso F *Codice fiscale* [redacted]
Relativamente all'unità negoziale n. 1 *Per il diritto di* PROPRIETA'
Per la quota di 1/3

Soggetto n. 2 *In qualità di* -
Cognome [redacted] *Nome* [redacted]
Nato il [redacted] *a* [redacted]
Sesso M *Codice fiscale* [redacted]
Relativamente all'unità negoziale n. 1 *Per il diritto di* PROPRIETA'
Per la quota di 1/3

Pubblicazione ufficiale ad uso esclusivo personale - è vietata ogni ripubblicazione o riproduzione a scopo commerciale - Aut. Min. Giustizia PDG 21/07/2009

Ispezione telematica

n. T1 132107 del 08/10/2025

Inizio ispezione 08/10/2025 17:37:00

Richiedente CLLLFA

Tassa versata € 4,00

Nota di trascrizione

Registro generale n. 278
Registro particolare n. 222 *Presentazione n.* 138 *del* 08/01/2009

Soggetto n. 3 *In qualità di* -
Cognome [redacted] *Nome* [redacted]
Nata il [redacted] *a* LI[redacted]
Sesso F *Codice fiscale* [redacted]
Relativamente all'unità negoziale n. 1 *Per il diritto di* PROPRIETA'
Per la quota di 1/3

Contro

Soggetto n. 1 *In qualità di* -
Cognome [redacted] *Nome* [redacted]
Nato il [redacted] *a* [redacted]
Sesso M *Codice fiscale* [redacted]
Relativamente all'unità negoziale n. 1 *Per il diritto di* PROPRIETA'
Per la quota di 1/1

Sezione D - Ulteriori informazioni

Altri aspetti che si ritiene utile indicare ai fini della pubblicità immobiliare

SUCCESSIONE PER LEGGE. IMPOSTE PAGATE

Pubblicazione ufficiale ad uso esclusivo personale - è vietata ogni ripubblicazione o riproduzione a scopo commerciale - Aut. Min. Giustizia PDG 21/07/2009

Ispezione telematica

n. T1 134784 del 08/10/2025

Inizio ispezione 08/10/2025 17:49:19

Richiedente CLLLFA

Tassa versata € 4,00

Nota di trascrizione

Registro generale n. 20566
Registro particolare n. 16086 *Presentazione n.* 31 *del* 24/10/2024

Sezione A - Generalità

Dati relativi al titolo

Descrizione ATTO GIUDIZIARIO
Data 12/09/2024 *Numero di repertorio* 2379
Pubblico ufficiale TRIBUNALE *Codice fiscale* 800 034 70897
Sede SIRACUSA (SR)

Dati relativi alla convenzione

Specie ATTO PER CAUSA DI MORTE
Descrizione 303 ACCETTAZIONE TACITA DI EREDITA'
Voltura catastale automatica NO

Atto mortis causa *Data di morte* 18/10/2005 *Successione testamentaria* -
Rinunzia o morte di un chiamato -

Altri dati

Sono presenti nella sezione D parti libere relative a sezione B
Richiedente [redacted]
Indirizzo BASTIONI DI PORTA NUOVA 19 MILANO

Dati riepilogativi

Unità negoziali 1 *Soggetti a favore* 3 *Soggetti contro* 1

Sezione B - Immobili

Unità negoziale n. 1

Immobile n. 1
Comune E532 - LENTINI (SR)
Catasto FABBRICATI
Sezione urbana - *Foglio* 68 *Particella* 116 *Subalterno* 3
Natura A3 - ABITAZIONE DI TIPO ECONOMICO *Consistenza* 6 vani

Immobile n. 2
Comune E532 - LENTINI (SR)
Catasto FABBRICATI
Sezione urbana - *Foglio* 68 *Particella* 116 *Subalterno* 4

Pubblicazione ufficiale ad uso esclusivo personale - è vietata ogni ripubblicazione o riproduzione a scopo commerciale - Aut. Min. Giustizia PDG 21/07/2009

Ispezione telematica

n. T1 134784 del 08/10/2025
Inizio ispezione 08/10/2025 17:49:19
Richiedente CLLLFA
Tassa versata € 4,00

Nota di trascrizione

Registro generale n. 20566
Registro particolare n. 16086 *Presentazione n.* 31 *del* 24/10/2024

Natura A3 - ABITAZIONE DI TIPO ECONOMICO *Consistenza* 6 vani

Immobile n. 3
Comune E532 - LENTINI (SR)
Catasto FABBRICATI
Sezione urbana - *Foglio* 68 *Particella* 116 *Subalterno* 5
Natura A3 - ABITAZIONE DI TIPO ECONOMICO *Consistenza* 6 vani

Immobile n. 4
Comune E532 - LENTINI (SR)
Catasto FABBRICATI
Sezione urbana - *Foglio* 68 *Particella* 116 *Subalterno* 6
Natura F5 - LASTRICO SOLARE *Consistenza* -

Immobile n. 5
Comune E532 - LENTINI (SR)
Catasto FABBRICATI
Sezione urbana - *Foglio* 68 *Particella* 1465 *Subalterno* -
Natura C6 - STALLE, SCUDERIE, RIMESSE, AUTORIMESSE *Consistenza* 123 metri quadri

Immobile n. 6
Comune E532 - LENTINI (SR)
Catasto FABBRICATI
Sezione urbana - *Foglio* 68 *Particella* 116 *Subalterno* 7
Natura C1 - NEGOZI E BOTTEGHE *Consistenza* 148 metri quadri

Identificativo dell'immobile nella formalità precedente:

Comune E532 - LENTINI (SR)
Catasto FABBRICATI
Sezione urbana - *Foglio* 68 *Particella* 116 *Subalterno* 2

Sezione C - Soggetti

A favore

Soggetto n. 1 *In qualità di* FAVORE
Cognome [redacted] *Nome* [redacted]
Nata il [redacted] *a* [redacted]
Sesso F *Codice fiscale* [redacted]
Relativamente all'unità negoziale n. 1 *Per il diritto di* PROPRIETA'
Per la quota di 1/3

Soggetto n. 2 *In qualità di* FAVORE
Cognome [redacted] *Nome* [redacted]
Nato il [redacted] *a* [redacted])

Pubblicazione ufficiale ad uso esclusivo personale - è vietata ogni ripubblicazione o riproduzione a scopo commerciale - Aut. Min. Giustizia PDG 21/07/2009

Ispezione telematica

n. T1 134784 del 08/10/2025

Inizio ispezione 08/10/2025 17:49:19

Richiedente CLLLFA

Tassa versata € 4,00

Nota di trascrizione

Registro generale n. 20566
Registro particolare n. 16086 *Presentazione n.* 31 *del* 24/10/2024

Sesso M *Codice fiscale* [redacted]
Relativamente all'unità negoziale n. 1 *Per il diritto di* PROPRIETA'
Per la quota di 1/3

Soggetto n. 3 *In qualità di* FAVORE
Cognome [redacted] *Nome* [redacted]
Nata il [redacted] *a* [redacted]
Sesso F *Codice fiscale* [redacted]
Relativamente all'unità negoziale n. 1 *Per il diritto di* PROPRIETA'
Per la quota di 1/3

Contro

Soggetto n. 1 *In qualità di* CONTRO
Cognome [redacted] *Nome* [redacted]
Nato il [redacted] *a* [redacted]
Sesso M *Codice fiscale* [redacted]L
Relativamente all'unità negoziale n. 1 *Per il diritto di* PROPRIETA'
Per la quota di 1/1

Sezione D - Ulteriori informazioni

Altri aspetti che si ritiene utile indicare ai fini della pubblicità immobiliare

GLI IMMOBILI OGGETTO DELLA TRASCRIVENDA FORMALITA SONO I MEDESIMI CESP ITI INDICATI NELLA SUCCESSIONE TRASCRITTA PRESSO LA PRESENTE CONSERVAT ORIA IN DATA 08.01.2009 AI NN.278/222. IL RICHIEDENTE ESONERA IL CONS ERVATORE DA QUALSIVOGLIA RESPONSABILITA' IN MERITO ALLA PRESENTE TRASC RIZIONE

Pubblicazione ufficiale ad uso esclusivo personale - è vietata ogni ripubblicazione o riproduzione a scopo commerciale - Aut. Min. Giustizia PDG 21/07/2009