

-TRIBUNALE CIVILE DI SIRACUSA-

-SEZIONE ESECUZIONI IMMOBILIARI-

R.G. Es. n° 280/2023

ALLEGATO 3

ALLA RELAZIONE DI CONSULENZA TECNICA

-DOCUMENTAZIONE CATASTALE-

R

-Dott. ing. Andrea Pennisi -

Direzione Provinciale di Siracusa Ufficio Provinciale - Territorio - Direttore

Vis tel. (0 90 euro)



N=20400

E=51400

Firmato Da: PENNISI ANDREA Emesso Da: ARUBAPEC S.P.A. NG CA 3 Serial#: 15bf219203834e6a3bcd007ca26c7f53

Comune: (SE) SIRACUSA Foglio: 20 Particella: 1139

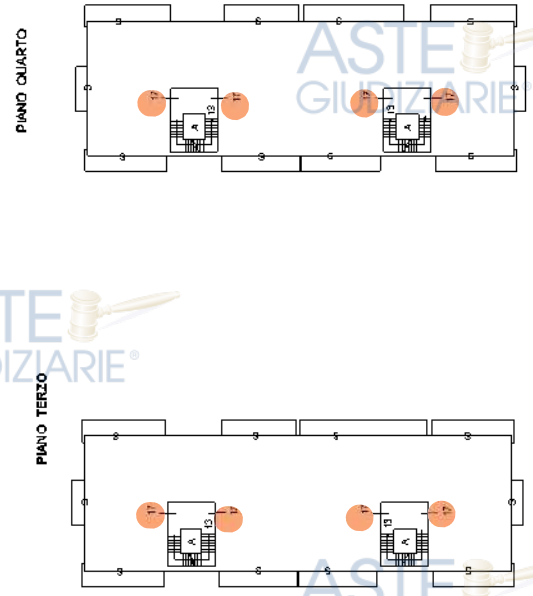
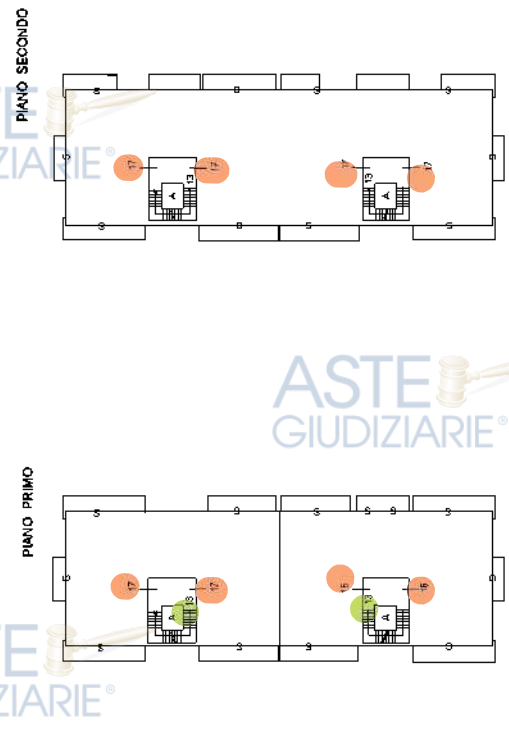
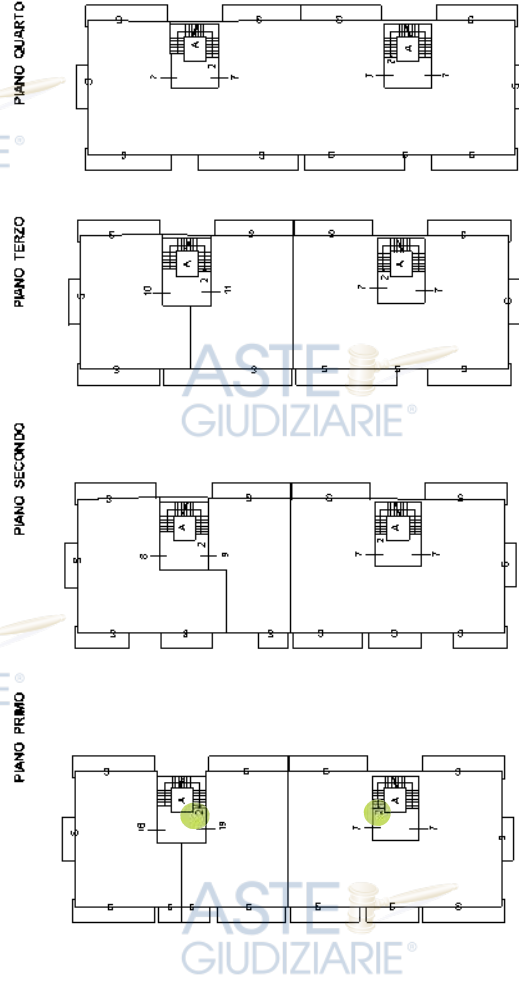
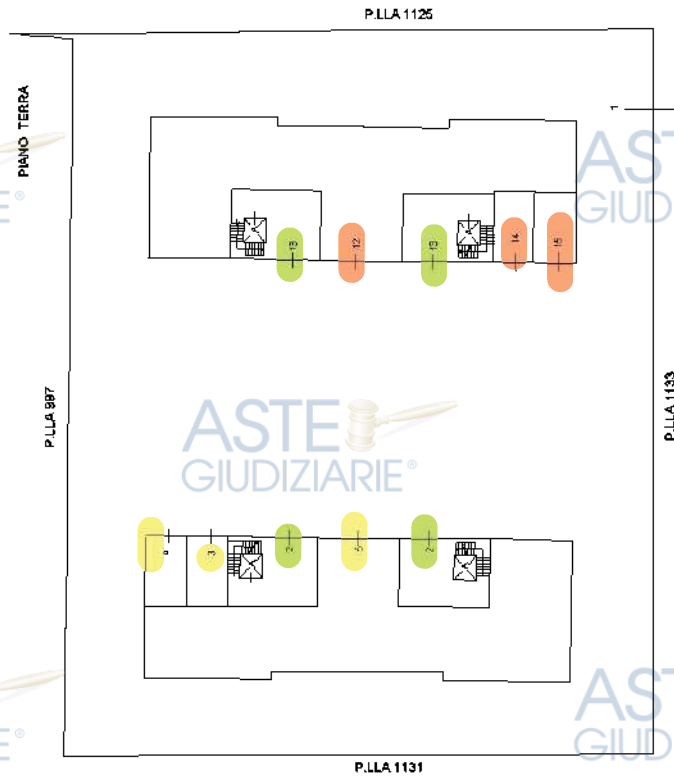
Scala originale: 1:3000
Dimensione cornice: 593.000 x 378.000 met (Proteollo pratica T314086/2023)
8-Nov-2023 16:47:50

ACCERTAMENTO DELLA PROPRIETÀ IMMOBILIARE URBANA ELENCO DEI SUBALTERNI ASSEGNATI

Comune SIRACUSA	Sezione	Foglio 29	Particella 1139	Tipo mappale	del:
--------------------	---------	--------------	--------------------	--------------	------

Sub	UBICAZIONE via/piazza	n.civ	Piani	Scala	Int	DESCRIZIONE
1	via di villa ortisi	SNC	T			BENE COMUNE NON CENSIBILE, CORTE
2	via di villa ortisi	SNC	T-1 - 2-3 - 4			BENE COMUNE NON CENSIBILE, VANO SCALA
3	via di villa ortisi	SNC	T			UNITA' IN CORSO DI COSTRUZIONE
4	via di villa ortisi	SNC	T			UNITA' IN CORSO DI COSTRUZIONE
5	via di villa ortisi	SNC	T			UNITA' IN CORSO DI COSTRUZIONE
6						SOPPRESSO
7	via di villa ortisi	SNC	1-2 - 3-4			UNITA' IN CORSO DI COSTRUZIONE
8	via di villa ortisi	SNC	2			UNITA' IN CORSO DI COSTRUZIONE
9	via di villa ortisi	SNC	2			UNITA' IN CORSO DI COSTRUZIONE
10	via di villa ortisi	SNC	3			UNITA' IN CORSO DI COSTRUZIONE
11	via di villa ortisi	SNC	3			UNITA' IN CORSO DI COSTRUZIONE
12	via di villa ortisi	SNC	T			UNITA' IN CORSO DI COSTRUZIONE
13	via di villa ortisi	SNC	T-1 - 2-3 - 4			BENE COMUNE NON CENSIBILE, VANO SCALA
14	via di villa ortisi	SNC	T			UNITA' IN CORSO DI COSTRUZIONE
15	via di villa ortisi	SNC	T			UNITA' IN CORSO DI COSTRUZIONE
16	via di villa ortisi	SNC	1			UNITA' IN CORSO DI COSTRUZIONE
17	via di villa ortisi	SNC	1-2 - 3-4			UNITA' IN CORSO DI COSTRUZIONE
18	via di villa ortisi	SNC	1			UNITA' IN CORSO DI COSTRUZIONE
19	via di villa ortisi	SNC	1			UNITA' IN CORSO DI COSTRUZIONE

Visura telematica



- Visure catastali
- Persona fisica
- Persona giuridica
- Immobile
- Indirizzo
- Partita
- Elenco immobili
- Nota
- Mappa
- Export Mappa
- Punti fiduciali
- Elaborato Planimetrico
- Riepilogo Visure
- Cambia Ufficio
- Passa a Ispezioni
- Richieste
- Assistenza

Ti trovi in: [Home dei Servizi](#) / [Visure](#) / [Ricerca per immobile](#) / [Elenco immobili](#)
 Convenzione: **REALE GIULIANA (CONSULTAZIONI - PROFILO B)**
 Codice di Richiesta: **C00078192018**



Ufficio provinciale di: SIRACUSA Territorio

Situazione aggiornata al : 06/03/2024

Dati della ricerca

Catasto: **Fabbricati**
 Comune di: **SIRACUSA** Codice: **1754**
 Foglio: **29** Particella: **1139**
 Immobili individuati: **19**



Elenco Immobili

Foglio	Particella	Sub	Indirizzo	Zona cens	Categoria	Classe	Consistenza	Rendita	Partita	Altri Dati
029	1139	3	VIA DI VILLA ORTISI n. SNC Edificio A Piano T		F03			R.Euro:		
029	1139	4	VIA DI VILLA ORTISI n. SNC Edificio A Piano T		F03			R.Euro:		
029	1139	5	VIA DI VILLA ORTISI n. SNC Edificio A Piano T		F03			R.Euro:		
029	1139	6	VIA DI VILLA ORTISI n. SNC Edificio A Piano T		F03			R.Euro:		Soppressa
029	1139	7	VIA DI VILLA ORTISI n. SNC Edificio A Piano 1-2 - 3-4		F03			R.Euro:		
029	1139	8	VIA DI VILLA ORTISI n. SNC Edificio A Piano 2		F03			R.Euro:		
029	1139	9	VIA DI VILLA ORTISI n. SNC Edificio A Piano 2		F03			R.Euro:		
029	1139	10	VIA DI VILLA ORTISI n. SNC Edificio A Piano 3		F03			R.Euro:		
029	1139	11	VIA DI VILLA ORTISI n. SNC Edificio A Piano 3		F03			R.Euro:		
029	1139	12	VIA DI VILLA ORTISI n. SNC Edificio B Piano T		F03			R.Euro:		
029	1139	14	VIA DI VILLA ORTISI n. SNC Edificio B Piano T		F03			R.Euro:		
029	1139	15	VIA DI VILLA ORTISI n. SNC Edificio B Piano T		F03			R.Euro:		
029	1139	16	VIA DI VILLA ORTISI n. SNC Edificio B Piano 1		F03			R.Euro:		
029	1139	17	VIA DI VILLA ORTISI n. SNC Edificio B Piano 1-2 - 3-4		F03			R.Euro:		
029	1139	1	VIA DI VILLA ORTISI n. SNC Piano T					R.Euro:		Bene comune non censibile
029	1139	2	VIA DI VILLA ORTISI n. SNC Piano T-1 - 2-3 - 4					R.Euro:		Bene comune non censibile
029	1139	13	VIA DI VILLA ORTISI n. SNC Piano T-1 - 2-3 - 4					R.Euro:		Bene comune non censibile
029	1139	18	VIA DI VILLA ORTISI n. SNC Edificio A Piano 1		F03			R.Euro:		
029	1139	19	VIA DI VILLA ORTISI n. SNC Edificio A Piano 1		F03			R.Euro:		

- Intestati
- Visura Per Immobile
- Ricerca per Partita
- Indietro



Visura storica per immobile

Situazione degli atti informatizzati al 03/02/2025

Dati della richiesta	Comune di SIRACUSA (Codice:1754)
Catasto Terreni	Provincia di SIRACUSA Foglio: 29 Particella: 1135

INTESTATO

1	(1) Proprieta' 1/1
---	--------------------

Unità immobiliare dal 22/05/2009

N.	DATI IDENTIFICATIVI					DATI CLASSAMENTO				DATI DERIVANTI DA
	Foglio	Particella	Sub	Porz	Qualità Classe	Superficie(m ²) ha are ca	Deduz	Reddito		
								Dominicale	Agrario	
1	29	1135		-	AGRUMETO 3	09 92	A;F1	Euro 26,13	Euro 14,86	FRAZIONAMENTO del 22/05/2009 Pratica n. SR0131300 in atti dal 22/05/2009 (n. 131300.1/2009)
Notifica						Partita				

Nella variazione sono stati soppressi i seguenti immobili:

Foglio:29 Particella:80 ; Foglio:29 Particella:158 ;

Sono stati inoltre variati i seguenti immobili:

Foglio:29 Particella:997 ; Foglio:29 Particella:1130 ; Foglio:29 Particella:1131 ; Foglio:29 Particella:1132 ; Foglio:29 Particella:1133 ; Foglio:29 Particella:1134 ; Foglio:29 Particella:1136 ; Foglio:29 Particella:1137 ;

Foglio:29 Particella:1138 ; Foglio:29 Particella:1139 ; Foglio:29 Particella:1140 ;

L'intestazione alla data della richiesta deriva dai seguenti atti:

Situazione degli intestati dal 22/04/2013

N.	DATI ANAGRAFICI	CODICE FISCALE	DIRITTI E ONERI REALI
1			(1) Proprieta' 1/1
DATI DERIVANTI DA		Atto del 22/04/2013 Pubblico ufficiale DI TRAPANI ALESSIA Sede SIRACUSA (SR) Repertorio n. 8115 - CONFERIMENTO IN SOCIETA' Nota presentata con Modello Unico n. 5243.1/2013 Reparto PI di SIRACUSA in atti dal 06/05/2013	

Visura storica per immobile

Situazione degli atti informatizzati al 03/02/2025

Situazione degli intestati dal 29/09/2009

N.	DATI ANAGRAFICI	CODICE FISCALE	DIRITTI E ONERI REALI
1	[REDACTED]	[REDACTED]	(1) Proprieta' 1/1 fino al 22/04/2013
DATI DERIVANTI DA			
Atto del 29/09/2009 Pubblico ufficiale CALVANICO ROSSANA Sede PALAZZOLO ACREIDE (SR) Repertorio n. 1667 - COMPRAVENDITA Nota presentata con Modello Unico n. 14693.1/2009 Reparto PI di SIRACUSA in atti dal 09/10/2009			

Situazione degli intestati dal 22/05/2009

N.	DATI ANAGRAFICI	CODICE FISCALE	DIRITTI E ONERI REALI
1	[REDACTED]	[REDACTED]	(1) Proprieta' fino al 29/09/2009
DATI DERIVANTI DA			
FRAZIONAMENTO del 22/05/2009 Pratica n. SR0131300 in atti dal 22/05/2009 (n. 131300.1/2009)			

Situazione dell'unità immobiliare che ha originato il precedente dall'impianto meccanografico

N.	DATI IDENTIFICATIVI				DATI CLASSAMENTO					DATI DERIVANTI DA	
	Foglio	Particella	Sub	Porz	Qualità Classe	Superficie(m ²) ha are ca	Deduz	Reddito			
								Dominicale	Agrario		
1	29	158		-	AGRUMETO 3	1 00 74	A;F1	Euro 265,34 L. 513.774	Euro 150,88 L. 292.146	Impianto meccanografico del 03/01/1977	
Notifica							Partita	8715			

L'intestazione alla data della richiesta deriva dai seguenti atti:

Situazione degli intestati dal 15/09/1994

N.	DATI ANAGRAFICI	CODICE FISCALE	DIRITTI E ONERI REALI
1	[REDACTED]	[REDACTED]	(1) Proprieta' fino al 22/05/2009
DATI DERIVANTI DA			
DENUNZIA (NEI PASSAGGI PER CAUSA DI MORTE) del 15/09/1994 - UR Sede SIRACUSA (SR) Registrazione Volume 346 n. 471 registrato in data 15/03/1995 - Voltura n. 1462.1/1995 - Pratica n. 10737 in atti dal 28/01/2003			

Situazione degli intestati dal 17/03/1981

N.	DATI ANAGRAFICI	CODICE FISCALE	DIRITTI E ONERI REALI
1	[REDACTED]	[REDACTED]	(1) Proprieta' 1000/1000 fino al 15/09/1994
DATI DERIVANTI DA			
Atto del 17/03/1981 Pubblico ufficiale CARMELO SALIBRA Sede SIRACUSA (SR) Repertorio n. 197833 Sede SIRACUSA (SR) Registrazione n. 1633 registrato in data 01/04/1981 - n. 1930.1/1981 in atti dal 02/02/1989			



Direzione Provinciale di Siracusa
Ufficio Provinciale - Territorio
Servizi Catastali

Data: 03/02/2025 Ora: 18.23.00

Fine

Visura n.: T464085 Pag: 3

Visura storica per immobile

Situazione degli atti informatizzati al 03/02/2025

Situazione degli intestati dall'impianto meccanografico

N.	DATI ANAGRAFICI	CODICE FISCALE	DIRITTI E ONERI REALI
1	[REDACTED]	[REDACTED]	(99) Da verificare fino al 17/03/1981
DATI DERIVANTI DA		Impianto meccanografico del 03/01/1977	

Visura telematica

* Codice Fiscale Validato in Anagrafe Tributaria.



Firmato Da: PENNISI ANDREA Emesso Da: ARUBAPEC S.P.A. NG CA 3 Serial#: 15bf219203834e6a3bcd007ca26c7f53



Visura storica per immobile

Situazione degli atti informatizzati al 03/02/2025

Dati della richiesta	Comune di SIRACUSA (Codice:1754)
Catasto Terreni	Provincia di SIRACUSA Foglio: 29 Particella: 1139

Area di enti urbani e promiscui dal 21/06/2016

N.	DATI IDENTIFICATIVI				DATI CLASSAMENTO				DATI DERIVANTI DA	
	Foglio	Particella	Sub	Porz	Qualità Classe	Superficie(m ²) ha are ca	Deduz	Reddito		
								Dominicale	Agrario	
1	29	1139		-	ENTE URBANO	47 38				Tipo Mappale del 21/06/2016 Pratica n. SR0049596 in atti dal 21/06/2016 presentato il 21/06/2016 (n. 49596.1/2016)
Notifica					Partita		1			
Annotazioni					di immobile: COMPRENDE IL FG. 29 N. 1140,1134,1132					

Nella variazione sono stati soppressi i seguenti immobili:

Foglio:29 Particella:1132 ; Foglio:29 Particella:1134 ; Foglio:29 Particella:1140 ;

Mappali Fabbricati Correlati

Codice Comune 1754 - Foglio 29 - Particella 1139/

Area di enti urbani e promiscui dal 22/05/2009

N.	DATI IDENTIFICATIVI				DATI CLASSAMENTO				DATI DERIVANTI DA	
	Foglio	Particella	Sub	Porz	Qualità Classe	Superficie(m ²) ha are ca	Deduz	Reddito		
								Dominicale	Agrario	
1	29	1139		-	ENTE URBANO	03 73				FRAZIONAMENTO del 22/05/2009 Pratica n. SR0131300 in atti dal 22/05/2009 (n. 131300.1/2009)
Notifica					Partita		1			

Nella variazione sono stati soppressi i seguenti immobili:

Foglio:29 Particella:80 ; Foglio:29 Particella:158 ;

Sono stati inoltre variati i seguenti immobili:

Firmato Da: PENNISI ANDREA Emesso Da: ARUBAPEC S.P.A. NG CA 3 Serial#: 15bf219203834e6a3bcd007ca26c7f53

Visura storica per immobile

Situazione degli atti informatizzati al 03/02/2025

Foglio:29 Particella:997 ; Foglio:29 Particella:1130 ; Foglio:29 Particella:1131 ; Foglio:29 Particella:1132 ; Foglio:29 Particella:1133 ; Foglio:29 Particella:1134 ; Foglio:29 Particella:1135 ; Foglio:29 Particella:1136 ; Foglio:29 Particella:1137 ; Foglio:29 Particella:1138 ; Foglio:29 Particella:1140 ;

Situazione dell'unità immobiliare che ha originato il precedente dal 24/01/1996

N.	DATI IDENTIFICATIVI				DATI CLASSAMENTO				DATI DERIVANTI DA	
	Foglio	Particella	Sub	Porz	Qualità Classe	Superficie(m ²) ha are ca	Deduz	Reddito		
								Dominicale		Agrario
1	29	997		-	ENTE URBANO	39 20				VARIAZIONE D'UFFICIO in atti dal 24/01/1996 PROG.96 (n. 15.4/1996)
Notifica				Partita		1				
Annotazioni		di immobile: D.C.9406/92								

Nella variazione sono stati soppressi i seguenti immobili:

Foglio:86 Particella:439 ;

Sono stati inoltre variati i seguenti immobili:

Foglio:22 Particella:1179 ; Foglio:22 Particella:1180 ; Foglio:30 Particella:180 ; Foglio:41 Particella:90 ; Foglio:63 Particella:219 ; Foglio:86 Particella:438 ; Foglio:120 Particella:267 ; Foglio:146 Particella:312 ; Foglio:154 Particella:94 ;

Foglio:154 Particella:259 ;

Situazione dell'unità immobiliare dal 21/06/1995

N.	DATI IDENTIFICATIVI				DATI CLASSAMENTO				DATI DERIVANTI DA	
	Foglio	Particella	Sub	Porz	Qualità Classe	Superficie(m ²) ha are ca	Deduz	Reddito		
								Dominicale		Agrario
1	29	997		-	MANDORLETO 3	39 20		L. 52.920	L. 47.040	FRAZIONAMENTO in atti dal 21/06/1995 (n. 157.1/1983)
Notifica				Partita		35173				

Sono stati inoltre variati i seguenti immobili:

Foglio:29 Particella:80 ;



Direzione Provinciale di Siracusa
Ufficio Provinciale - Territorio
Servizi Catastali

Data: 03/02/2025 Ora: 18.15.04 pag: 3 **Segue**

Visura n.: T459367 Pag: 3

Visura storica per immobile

Situazione degli atti informatizzati al 03/02/2025

L'intestazione alla data della richiesta deriva dai seguenti atti:

Situazione degli intestati dal 25/08/1983

N.	DATI ANAGRAFICI	CODICE FISCALE	DIRITTI E ONERI REALI
1	[REDACTED]	[REDACTED]	(1) Proprieta' 1/2 fino al 24/01/1996
2	[REDACTED]	[REDACTED]	(1) Proprieta' 1/2 fino al 24/01/1996
DATI DERIVANTI DA		Atto del 25/08/1983 Pubblico ufficiale SALIBRA CARMELO Sede SIRACUSA (SR) Repertorio n. 204610 Sede SIRACUSA (SR) Registrazione n. 4624 registrato in data 12/09/1983 - n. 4797.1/1983 in atti dal 21/06/1995	

Situazione degli intestati dal 21/06/1995

N.	DATI ANAGRAFICI	CODICE FISCALE	DIRITTI E ONERI REALI
1	[REDACTED]	[REDACTED]	(99) Da verificare fino al 25/08/1983
DATI DERIVANTI DA		FRAZIONAMENTO in atti dal 21/06/1995 (n. 157.1/1983)	

Situazione dell'unità immobiliare che ha originato il precedente dall'impianto meccanografico

N.	DATI IDENTIFICATIVI				DATI CLASSAMENTO				DATI DERIVANTI DA	
	Foglio	Particella	Sub	Porz.	Qualità Classe	Superficie(m ²) ha are ca	Deduz	Reddito		
								Dominicale		Agrario
1	29	80		-	MANDORLETO 3	56 75		L. 76.613	L. 68.100	Impianto meccanografico del 03/01/1977
Notifica				Partita	8715					

L'intestazione alla data della richiesta deriva dai seguenti atti:

Situazione degli intestati dal 15/09/1994

N.	DATI ANAGRAFICI	CODICE FISCALE	DIRITTI E ONERI REALI
1	[REDACTED]	[REDACTED]	(1) Proprieta' fino al 22/05/2009
DATI DERIVANTI DA		DENUNZIA (NEI PASSAGGI PER CAUSA DI MORTE) del 15/09/1994 - UR Sede SIRACUSA (SR) Registrazione Volume 346 n. 471 registrato in data 15/03/1995 - Voltura n. 1462.1/1995 - Pratica n. 10737 in atti dal 28/01/2003	

Situazione degli intestati dal 17/03/1981

N.	DATI ANAGRAFICI	CODICE FISCALE	DIRITTI E ONERI REALI
1	[REDACTED]	[REDACTED]	(1) Proprieta' 1000/1000 fino al 15/09/1994

Firmato Da: PENNISI ANDREA Emesso Da: ARUBAPEC S.P.A. NG CA 3 Serial#: 15bf219203834e6a3bcd007ca26c7f53

Visura storica per immobile

Situazione degli atti informatizzati al 03/02/2025

DATI DERIVANTI DA	Atto del 17/03/1981 Pubblico ufficiale CARMELO SALIBRA Sede SIRACUSA (SR) Repertorio n. 197833 Sede SIRACUSA (SR) Registrazione n. 1633 registrato in data 01/04/1981 - n. 1930.1/1981 in atti dal 02/02/1989
-------------------	---

Situazione degli intestati dall'impianto meccanografico

N.	DATI ANAGRAFICI	CODICE FISCALE	DIRITTI E ONERI REALI
1			(99) Da verificare fino al 17/03/1981
DATI DERIVANTI DA	Impianto meccanografico del 03/01/1977		

Visura telematica

* Codice Fiscale Validato in Anagrafe Tributaria.

Visura storica per immobile

Situazione degli atti informatizzati al 03/02/2025

Dati della richiesta	Comune di SIRACUSA (Codice:1754)
Catasto Fabbricati	Provincia di SIRACUSA
	Foglio: 29 Particella: 1139 Sub.: 3

INTESTATO

1	(1) Proprieta' 1/1
---	--------------------

Unità immobiliare dal 28/06/2016

N.	DATI IDENTIFICATIVI				DATI DI CLASSAMENTO							DATI DERIVANTI DA
	Sezione Urbana	Foglio	Particella	Sub	Zona Cens.	Micro Zona	Categoria	Classe	Consistenza	Superficie Catastale	Rendita	
1		29	1139	3			F/3					COSTITUZIONE del 27/06/2016 Pratica n. SR0051939 in atti dal 28/06/2016 COSTITUZIONE (n. 621.1/2016)
Indirizzo		VIA DI VILLA ORTISI n. SNC Edificio A Piano T										
Notifica						Partita			Mod.58			

Mappali Terreni Correlati

Codice Comune 1754 - Foglio 29 - Particella 1139

L'intestazione alla data della richiesta deriva dai seguenti atti:

Situazione degli intestati dal 27/06/2016

N.	DATI ANAGRAFICI	CODICE FISCALE	DIRITTI E ONERI REALI
1			(1) Proprieta' 1/1
DATI DERIVANTI DA		COSTITUZIONE del 27/06/2016 Pratica n. SR0051939 in atti dal 28/06/2016 COSTITUZIONE (n. 621.1/2016)	

Visura telematica

* Codice Fiscale Validato in Anagrafe Tributaria.

Visura storica per immobile

Situazione degli atti informatizzati al 03/02/2025

Dati della richiesta	Comune di SIRACUSA (Codice:1754)
Catasto Fabbricati	Provincia di SIRACUSA
	Foglio: 29 Particella: 1139 Sub.: 4

INTESTATO

1	(1) Proprieta' 1/1
---	--------------------

Unità immobiliare dal 28/06/2016

N.	DATI IDENTIFICATIVI				DATI DI CLASSAMENTO						DATI DERIVANTI DA	
	Sezione Urbana	Foglio	Particella	Sub	Zona Cens.	Micro Zona	Categoria	Classe	Consistenza	Superficie Catastale		Rendita
1		29	1139	4			F/3					COSTITUZIONE del 27/06/2016 Pratica n. SR0051939 in atti dal 28/06/2016 COSTITUZIONE (n. 621.1/2016)
Indirizzo		VIA DI VILLA ORTISI n. SNC Edificio A Piano T										
Notifica						Partita						Mod.58

Mappali Terreni Correlati

Codice Comune 1754 - Foglio 29 - Particella 1139

L'intestazione alla data della richiesta deriva dai seguenti atti:

Situazione degli intestati dal 27/06/2016

N.	DATI ANAGRAFICI	CODICE FISCALE	DIRITTI E ONERI REALI
1			(1) Proprieta' 1/1
DATI DERIVANTI DA		COSTITUZIONE del 27/06/2016 Pratica n. SR0051939 in atti dal 28/06/2016 COSTITUZIONE (n. 621.1/2016)	

Visura telematica

* Codice Fiscale Validato in Anagrafe Tributaria.

Firmato Da: PENNISI ANDREA Emesso Da: ARUBAPEC S.P.A. NG CA 3 Serial#: 15bf219203834e6a3bcd007ca26c7f53

Visura storica per immobile
 Situazione degli atti informatizzati al 03/02/2025

Dati della richiesta	Comune di SIRACUSA (Codice:1754) Provincia di SIRACUSA
Catasto Fabbricati	Foglio: 29 Particella: 1139 Sub.: 5

INTESTATO

1	(1) Proprieta' 1/1
---	--------------------

Unità immobiliare dal 28/06/2016

N.	DATI IDENTIFICATIVI				DATI DI CLASSAMENTO							DATI DERIVANTI DA	
	Sezione Urbana	Foglio	Particella	Sub	Zona Cens.	Micro Zona	Categoria	Classe	Consistenza	Superficie Catastale	Rendita		
1		29	1139	5			F/3					COSTITUZIONE del 27/06/2016 Pratica n. SR0051939 in atti dal 28/06/2016 COSTITUZIONE (n. 621.1/2016)	
Indirizzo		VIA DI VILLA ORTISI n. SNC Edificio A Piano T											
Notifica						Partita							Mod.58

Mappali Terreni Correlati

Codice Comune I754 - Foglio 29 - Particella 1139

L'intestazione alla data della richiesta deriva dai seguenti atti:

Situazione degli intestati dal 27/06/2016

N.	DATI ANAGRAFICI	CODICE FISCALE	DIRITTI E ONERI REALI
1			(1) Proprieta' 1/1
DATI DERIVANTI DA		COSTITUZIONE del 27/06/2016 Pratica n. SR0051939 in atti dal 28/06/2016 COSTITUZIONE (n. 621.1/2016)	

Visura telematica

* Codice Fiscale Validato in Anagrafe Tributaria.

Visura storica per immobile

Situazione degli atti informatizzati al 03/02/2025

Dati della richiesta	Comune di SIRACUSA (Codice:1754)
Catasto Fabbricati	Provincia di SIRACUSA
	Foglio: 29 Particella: 1139 Sub.: 7

INTESTATO

1	(1) Proprieta' 1/1
---	--------------------

Unità immobiliare dal 28/06/2016

N.	DATI IDENTIFICATIVI				DATI DI CLASSAMENTO							DATI DERIVANTI DA
	Sezione Urbana	Foglio	Particella	Sub	Zona Cens.	Micro Zona	Categoria	Classe	Consistenza	Superficie Catastale	Rendita	
1		29	1139	7			F/3					COSTITUZIONE del 27/06/2016 Pratica n. SR0051939 in atti dal 28/06/2016 COSTITUZIONE (n. 621.1/2016)
Indirizzo		VIA DI VILLA ORTISI n. SNC Edificio A Piano 1-2 - 3-4										
Notifica						Partita						Mod.58

Mappali Terreni Correlati

Codice Comune 1754 - Foglio 29 - Particella 1139

L'intestazione alla data della richiesta deriva dai seguenti atti:

Situazione degli intestati dal 27/06/2016

N.	DATI ANAGRAFICI	CODICE FISCALE	DIRITTI E ONERI REALI
1			(1) Proprieta' 1/1
DATI DERIVANTI DA		COSTITUZIONE del 27/06/2016 Pratica n. SR0051939 in atti dal 28/06/2016 COSTITUZIONE (n. 621.1/2016)	

Visura telematica

* Codice Fiscale Validato in Anagrafe Tributaria.

Visura storica per immobile

Situazione degli atti informatizzati al 03/02/2025

Dati della richiesta	Comune di SIRACUSA (Codice:1754)
Catasto Fabbricati	Provincia di SIRACUSA Foglio: 29 Particella: 1139 Sub.: 8

INTESTATO

1	(1) Proprieta' 1/1
---	--------------------

Unità immobiliare dal 28/06/2016

N.	DATI IDENTIFICATIVI				DATI DI CLASSAMENTO							DATI DERIVANTI DA	
	Sezione Urbana	Foglio	Particella	Sub	Zona Cens.	Micro Zona	Categoria	Classe	Consistenza	Superficie Catastale	Rendita		
1		29	1139	8			F/3					COSTITUZIONE del 27/06/2016 Pratica n. SR0051939 in atti dal 28/06/2016 COSTITUZIONE (n. 621.1/2016)	
Indirizzo		VIA DI VILLA ORTISI n. SNC Edificio A Piano 2											
Notifica						Partita							Mod.58

Mappali Terreni Correlati

Codice Comune 1754 - Foglio 29 - Particella 1139

L'intestazione alla data della richiesta deriva dai seguenti atti:

Situazione degli intestati dal 27/06/2016

N.	DATI ANAGRAFICI	CODICE FISCALE	DIRITTI E ONERI REALI
1			(1) Proprieta' 1/1
DATI DERIVANTI DA		COSTITUZIONE del 27/06/2016 Pratica n. SR0051939 in atti dal 28/06/2016 COSTITUZIONE (n. 621.1/2016)	

Visura telematica

* Codice Fiscale Validato in Anagrafe Tributaria.

Visura storica per immobile

Situazione degli atti informatizzati al 03/02/2025

Dati della richiesta	Comune di SIRACUSA (Codice:1754)
Catasto Fabbricati	Provincia di SIRACUSA
	Foglio: 29 Particella: 1139 Sub.: 9

INTESTATO

1	(1) Proprieta' 1/1
---	--------------------

Unità immobiliare dal 28/06/2016

N.	DATI IDENTIFICATIVI				DATI DI CLASSAMENTO							DATI DERIVANTI DA
	Sezione Urbana	Foglio	Particella	Sub	Zona Cens.	Micro Zona	Categoria	Classe	Consistenza	Superficie Catastale	Rendita	
1		29	1139	9			F/3					COSTITUZIONE del 27/06/2016 Pratica n. SR0051939 in atti dal 28/06/2016 COSTITUZIONE (n. 621.1/2016)
Indirizzo		VIA DI VILLA ORTISI n. SNC Edificio A Piano 2										
Notifica						Partita			Mod.58			

Mappali Terreni Correlati

Codice Comune 1754 - Foglio 29 - Particella 1139

L'intestazione alla data della richiesta deriva dai seguenti atti:

Situazione degli intestati dal 27/06/2016

N.	DATI ANAGRAFICI	CODICE FISCALE	DIRITTI E ONERI REALI
1			(1) Proprieta' 1/1
DATI DERIVANTI DA		COSTITUZIONE del 27/06/2016 Pratica n. SR0051939 in atti dal 28/06/2016 COSTITUZIONE (n. 621.1/2016)	

Visura telematica

* Codice Fiscale Validato in Anagrafe Tributaria.

Firmato Da: PENNISI ANDREA Emesso Da: ARUBAPEC S.P.A. NG CA 3 Serial#: 15bf219203834e6a3bcd007ca26c7f53

Visura storica per immobile
 Situazione degli atti informatizzati al 03/02/2025

Dati della richiesta	Comune di SIRACUSA (Codice:1754) Provincia di SIRACUSA
Catasto Fabbricati	Foglio: 29 Particella: 1139 Sub.: 10

INTESTATO

1		(1) Proprieta' 1/1
---	--	--------------------

Unità immobiliare dal 28/06/2016

N.	DATI IDENTIFICATIVI				DATI DI CLASSAMENTO						DATI DERIVANTI DA	
	Sezione Urbana	Foglio	Particella	Sub	Zona Cens.	Micro Zona	Categoria	Classe	Consistenza	Superficie Catastale		Rendita
1		29	1139	10			F/3					COSTITUZIONE del 27/06/2016 Pratica n. SR0051939 in atti dal 28/06/2016 COSTITUZIONE (n. 621.1/2016)
Indirizzo		VIA DI VILLA ORTISI n. SNC Edificio A Piano 3										
Notifica						Partita						Mod.58

Mappali Terreni Correlati

Codice Comune 1754 - Foglio 29 - Particella 1139

L'intestazione alla data della richiesta deriva dai seguenti atti:

Situazione degli intestati dal 27/06/2016

N.	DATI ANAGRAFICI	CODICE FISCALE	DIRITTI E ONERI REALI
1			(1) Proprieta' 1/1
DATI DERIVANTI DA		COSTITUZIONE del 27/06/2016 Pratica n. SR0051939 in atti dal 28/06/2016 COSTITUZIONE (n. 621.1/2016)	

Visura telematica

* Codice Fiscale Validato in Anagrafe Tributaria.

Visura storica per immobile

Situazione degli atti informatizzati al 03/02/2025

Dati della richiesta	Comune di SIRACUSA (Codice:1754)
Catasto Fabbricati	Provincia di SIRACUSA Foglio: 29 Particella: 1139 Sub.: 11

INTESTATO

1	(1) Proprieta' 1/1
---	--------------------

Unità immobiliare dal 28/06/2016

N.	DATI IDENTIFICATIVI				DATI DI CLASSAMENTO						DATI DERIVANTI DA	
	Sezione Urbana	Foglio	Particella	Sub	Zona Cens.	Micro Zona	Categoria	Classe	Consistenza	Superficie Catastale		Rendita
1		29	1139	11			F/3					COSTITUZIONE del 27/06/2016 Pratica n. SR0051939 in atti dal 28/06/2016 COSTITUZIONE (n. 621.1/2016)
Indirizzo		VIA DI VILLA ORTISI n. SNC Edificio A Piano 3										
Notifica						Partita						Mod.58

Mappali Terreni Correlati

Codice Comune 1754 - Foglio 29 - Particella 1139

L'intestazione alla data della richiesta deriva dai seguenti atti:

Situazione degli intestati dal 27/06/2016

N.	DATI ANAGRAFICI	CODICE FISCALE	DIRITTI E ONERI REALI
1			(1) Proprieta' 1/1
DATI DERIVANTI DA		COSTITUZIONE del 27/06/2016 Pratica n. SR0051939 in atti dal 28/06/2016 COSTITUZIONE (n. 621.1/2016)	

Visura telematica

* Codice Fiscale Validato in Anagrafe Tributaria.

Visura storica per immobile
 Situazione degli atti informatizzati al 03/02/2025

Dati della richiesta	Comune di SIRACUSA (Codice:1754) Provincia di SIRACUSA
Catasto Fabbricati	Foglio: 29 Particella: 1139 Sub.: 12

INTESTATO

1	(1) Proprieta' 1/1
---	--------------------

Unità immobiliare dal 28/06/2016

N.	DATI IDENTIFICATIVI				DATI DI CLASSAMENTO						DATI DERIVANTI DA	
	Sezione Urbana	Foglio	Particella	Sub	Zona Cens.	Micro Zona	Categoria	Classe	Consistenza	Superficie Catastale		Rendita
1		29	1139	12			F/3					COSTITUZIONE del 27/06/2016 Pratica n. SR0051939 in atti dal 28/06/2016 COSTITUZIONE (n. 621.1/2016)
Indirizzo		VIA DI VILLA ORTISI n. SNC Edificio B Piano T										
Notifica		Partita			Mod.58							

Mappali Terreni Correlati

Codice Comune I754 - Foglio 29 - Particella 1139

L'intestazione alla data della richiesta deriva dai seguenti atti:

Situazione degli intestati dal 27/06/2016

N.	DATI ANAGRAFICI	CODICE FISCALE	DIRITTI E ONERI REALI
1			(1) Proprieta' 1/1
DATI DERIVANTI DA		COSTITUZIONE del 27/06/2016 Pratica n. SR0051939 in atti dal 28/06/2016 COSTITUZIONE (n. 621.1/2016)	

Visura telematica

* Codice Fiscale Validato in Anagrafe Tributaria.

Visura storica per immobile

Situazione degli atti informatizzati al 03/02/2025

Dati della richiesta	Comune di SIRACUSA (Codice:1754)
Catasto Fabbricati	Provincia di SIRACUSA Foglio: 29 Particella: 1139 Sub.: 14

INTESTATO

1	(1) Proprieta' 1/1
---	--------------------

Unità immobiliare dal 28/06/2016

N.	DATI IDENTIFICATIVI				DATI DI CLASSAMENTO						DATI DERIVANTI DA	
	Sezione Urbana	Foglio	Particella	Sub	Zona Cens.	Micro Zona	Categoria	Classe	Consistenza	Superficie Catastale		Rendita
1		29	1139	14			F/3					COSTITUZIONE del 27/06/2016 Pratica n. SR0051939 in atti dal 28/06/2016 COSTITUZIONE (n. 621.1/2016)
Indirizzo		VIA DI VILLA ORTISI n. SNC Edificio B Piano T										
Notifica		Partita			Mod.58							

Mappali Terreni Correlati

Codice Comune 1754 - Foglio 29 - Particella 1139

L'intestazione alla data della richiesta deriva dai seguenti atti:

Situazione degli intestati dal 27/06/2016

N.	DATI ANAGRAFICI	CODICE FISCALE	DIRITTI E ONERI REALI
1			(1) Proprieta' 1/1
DATI DERIVANTI DA		COSTITUZIONE del 27/06/2016 Pratica n. SR0051939 in atti dal 28/06/2016 COSTITUZIONE (n. 621.1/2016)	

Visura telematica

* Codice Fiscale Validato in Anagrafe Tributaria.

Visura storica per immobile

Situazione degli atti informatizzati al 03/02/2025

Dati della richiesta	Comune di SIRACUSA (Codice:1754)
Catasto Fabbricati	Provincia di SIRACUSA Foglio: 29 Particella: 1139 Sub.: 15

INTESTATO

1	(1) Proprieta' 1/1
---	--------------------

Unità immobiliare dal 28/06/2016

N.	DATI IDENTIFICATIVI				DATI DI CLASSAMENTO							DATI DERIVANTI DA
	Sezione Urbana	Foglio	Particella	Sub	Zona Cens.	Micro Zona	Categoria	Classe	Consistenza	Superficie Catastale	Rendita	
1		29	1139	15			F/3					COSTITUZIONE del 27/06/2016 Pratica n. SR0051939 in atti dal 28/06/2016 COSTITUZIONE (n. 621.1/2016)
Indirizzo		VIA DI VILLA ORTISI n. SNC Edificio B Piano T										
Notifica					Partita					Mod.58		

Mappali Terreni Correlati

Codice Comune 1754 - Foglio 29 - Particella 1139

L'intestazione alla data della richiesta deriva dai seguenti atti:

Situazione degli intestati dal 27/06/2016

N.	DATI ANAGRAFICI	CODICE FISCALE	DIRITTI E ONERI REALI
1			(1) Proprieta' 1/1
DATI DERIVANTI DA		COSTITUZIONE del 27/06/2016 Pratica n. SR0051939 in atti dal 28/06/2016 COSTITUZIONE (n. 621.1/2016)	

Visura telematica

* Codice Fiscale Validato in Anagrafe Tributaria.

Visura storica per immobile

Situazione degli atti informatizzati al 03/02/2025

Dati della richiesta	Comune di SIRACUSA (Codice:1754)
Catasto Fabbricati	Provincia di SIRACUSA Foglio: 29 Particella: 1139 Sub.: 16

INTESTATO

1	(1) Proprieta' 1/1
---	--------------------

Unità immobiliare dal 28/06/2016

N.	DATI IDENTIFICATIVI				DATI DI CLASSAMENTO						DATI DERIVANTI DA	
	Sezione Urbana	Foglio	Particella	Sub	Zona Cens.	Micro Zona	Categoria	Classe	Consistenza	Superficie Catastale		Rendita
1		29	1139	16			F/3					COSTITUZIONE del 27/06/2016 Pratica n. SR0051939 in atti dal 28/06/2016 COSTITUZIONE (n. 621.1/2016)
Indirizzo		VIA DI VILLA ORTISI n. SNC Edificio B Piano 1										
Notifica		Partita			Mod.58							

Mappali Terreni Correlati

Codice Comune 1754 - Foglio 29 - Particella 1139

L'intestazione alla data della richiesta deriva dai seguenti atti:

Situazione degli intestati dal 27/06/2016

N.	DATI ANAGRAFICI	CODICE FISCALE	DIRITTI E ONERI REALI
1			(1) Proprieta' 1/1
DATI DERIVANTI DA		COSTITUZIONE del 27/06/2016 Pratica n. SR0051939 in atti dal 28/06/2016 COSTITUZIONE (n. 621.1/2016)	

Visura telematica

* Codice Fiscale Validato in Anagrafe Tributaria.

Visura storica per immobile
 Situazione degli atti informatizzati al 03/02/2025

Dati della richiesta	Comune di SIRACUSA (Codice:1754) Provincia di SIRACUSA
Catasto Fabbricati	Foglio: 29 Particella: 1139 Sub.: 17

INTESTATO

1	(1) Proprieta' 1/1
---	--------------------

Unità immobiliare dal 28/06/2016

N.	DATI IDENTIFICATIVI				DATI DI CLASSAMENTO						DATI DERIVANTI DA	
	Sezione Urbana	Foglio	Particella	Sub	Zona Cens.	Micro Zona	Categoria	Classe	Consistenza	Superficie Catastale		Rendita
1		29	1139	17			F/3					COSTITUZIONE del 27/06/2016 Pratica n. SR0051939 in atti dal 28/06/2016 COSTITUZIONE (n. 621.1/2016)
Indirizzo		VIA DI VILLA ORTISI n. SNC Edificio B Piano 1-2 - 3-4										
Notifica		Partita				Mod.58						

Mappali Terreni Correlati

Codice Comune 1754 - Foglio 29 - Particella 1139

L'intestazione alla data della richiesta deriva dai seguenti atti:

Situazione degli intestati dal 27/06/2016

N.	DATI ANAGRAFICI	CODICE FISCALE	DIRITTI E ONERI REALI
1			(1) Proprieta' 1/1
DATI DERIVANTI DA		COSTITUZIONE del 27/06/2016 Pratica n. SR0051939 in atti dal 28/06/2016 COSTITUZIONE (n. 621.1/2016)	

Visura telematica

* Codice Fiscale Validato in Anagrafe Tributaria.

Visura storica per immobile
 Situazione degli atti informatizzati al 03/02/2025

Dati della richiesta	Comune di SIRACUSA (Codice:1754)
Catasto Fabbricati	Provincia di SIRACUSA Foglio: 29 Particella: 1139 Sub.: 18

INTESTATO

1	(1) Proprieta' 1/1
---	--------------------

Unità immobiliare dal 05/07/2016

N.	DATI IDENTIFICATIVI				DATI DI CLASSAMENTO							DATI DERIVANTI DA
	Sezione Urbana	Foglio	Particella	Sub	Zona Cens.	Micro Zona	Categoria	Classe	Consistenza	Superficie Catastale	Rendita	
1		29	1139	18			F/3					DIVISIONE del 02/07/2016 Pratica n. SR0053632 in atti dal 05/07/2016 DIVISIONE (n. 14067.1/2016)
Indirizzo		VIA DI VILLA ORTISI n. SNC Edificio A Piano I										
Notifica					Partita			Mod.58				

Mappali Terreni Correlati

Codice Comune 1754 - Foglio 29 - Particella 1139

L'intestazione alla data della richiesta deriva dai seguenti atti:

Situazione degli intestati dal 02/07/2016

N.	DATI ANAGRAFICI	CODICE FISCALE	DIRITTI E ONERI REALI
1			(1) Proprieta' 1/1
DATI DERIVANTI DA		DIVISIONE del 02/07/2016 Pratica n. SR0053632 in atti dal 05/07/2016 DIVISIONE (n. 14067.1/2016)	



Direzione Provinciale di Siracusa
Ufficio Provinciale - Territorio
Servizi Catastali

Data: 03/02/2025 Ora: 18.38.22

Fine

Visura n.: T472629 Pag: 2

Visura storica per immobile Situazione degli atti informatizzati al 03/02/2025

Situazione dell'unità immobiliare che ha originato il precedente dal 28/06/2016

N.	DATI IDENTIFICATIVI				DATI DI CLASSAMENTO							DATI DERIVANTI DA
	Sezione Urbana	Foglio	Particella	Sub	Zona Cens.	Micro Zona	Categoria	Classe	Consistenza	Superficie Catastale	Rendita	
1		29	1139	6			F/3					COSTITUZIONE del 27/06/2016 Pratica n. SR0051939 in atti dal 28/06/2016 COSTITUZIONE (n. 621.1/2016)
Indirizzo		VIA DI VILLA ORTISI n. SNC Edificio A Piano I										
Notifica		Partita					Mod.58					

L'intestazione alla data della richiesta deriva dai seguenti atti:

Situazione degli intestati dal 27/06/2016

N.	DATI ANAGRAFICI	CODICE FISCALE	DIRITTI/ONERI REALI
1	[REDACTED]	[REDACTED]	(1) Proprietà 1/1 fino al 02/07/2016
DATI DERIVANTI DA		COSTITUZIONE del 27/06/2016 Pratica n. SR0051939 in atti dal 28/06/2016 COSTITUZIONE (n. 621.1/2016)	

Visura telematica

* Codice Fiscale Validato in Anagrafe Tributaria.

Visura storica per immobile
 Situazione degli atti informatizzati al 03/02/2025

Dati della richiesta	Comune di SIRACUSA (Codice:1754)
Catasto Fabbricati	Provincia di SIRACUSA Foglio: 29 Particella: 1139 Sub.: 19

INTESTATO

1	(1) Proprieta' 1/1
---	--------------------

Unità immobiliare dal 05/07/2016

N.	DATI IDENTIFICATIVI				DATI DI CLASSAMENTO							DATI DERIVANTI DA
	Sezione Urbana	Foglio	Particella	Sub	Zona Cens.	Micro Zona	Categoria	Classe	Consistenza	Superficie Catastale	Rendita	
1		29	1139	19			F/3					DIVISIONE del 02/07/2016 Pratica n. SR0053632 in atti dal 05/07/2016 DIVISIONE (n. 14067.1/2016)
Indirizzo		VIA DI VILLA ORTISI n. SNC Edificio A Piano I										
Notifica						Partita			Mod.58			

Mappali Terreni Correlati

Codice Comune 1754 - Foglio 29 - Particella 1139

L'intestazione alla data della richiesta deriva dai seguenti atti:

Situazione degli intestati dal 02/07/2016

N.	DATI ANAGRAFICI	CODICE FISCALE	DIRITTI E ONERI REALI
1			(1) Proprieta' 1/1
DATI DERIVANTI DA		DIVISIONE del 02/07/2016 Pratica n. SR0053632 in atti dal 05/07/2016 DIVISIONE (n. 14067.1/2016)	

Visura storica per immobile

Situazione degli atti informatizzati al 03/02/2025

Situazione dell'unità immobiliare che ha originato il precedente dal 28/06/2016

N.	DATI IDENTIFICATIVI				DATI DI CLASSAMENTO							DATI DERIVANTI DA	
	Sezione Urbana	Foglio	Particella	Sub	Zona Cens.	Micro Zona	Categoria	Classe	Consistenza	Superficie Catastale	Rendita		
1		29	1139	6			F/3					COSTITUZIONE del 27/06/2016 Pratica n. SR0051939 in atti dal 28/06/2016 COSTITUZIONE (n. 621.1/2016)	
Indirizzo		VIA DI VILLA ORTISI n. SNC Edificio A Piano I											
Notifica							Partita					Mod.58	

L'intestazione alla data della richiesta deriva dai seguenti atti:

Situazione degli intestati dal 27/06/2016

N.	DATI ANAGRAFICI	CODICE FISCALE	DIRITTI/ONERI REALI
DATI DERIVANTI DA		COSTITUZIONE del 27/06/2016 Pratica n. SR0051939 in atti dal 28/06/2016 COSTITUZIONE (n. 621.1/2016)	

Visura telematica

* Codice Fiscale Validato in Anagrafe Tributaria.