

Catasto fabbricati
Visura storica per immobile

Situazione degli atti informatizzati dall'impianto meccanografico al 23/05/2022



Immobile di catasto fabbricati



Causali di aggiornamento ed annotazioni

Informazioni riportate negli atti del catasto al 23/05/2022

Dati identificativi: Comune di **SANTO STEFANO D'AVETO (I368) (GE)**

Foglio **18** Particella **814** Subalterno **16**

Particelle corrispondenti al catasto terreni

Comune di **SANTO STEFANO D'AVETO (I368) (GE)**

Foglio **18** Particella **813**

Foglio **18** Particella **814**

Foglio **18** Particella **829**

Foglio **18** Particella **830**

Classamento:

Rendita: **Euro 3.126,32**

Zona censuaria **1**,

Categoria **C/1^a**, Classe **3**, Consistenza **177 m²**

Foglio **18** Particella **814** Subalterno **16**

Indirizzo: VIALE EMANUELE RAZZETTI n. 29 Interno E Piano S1 - S2 - T

Dati di superficie: Totale: **170 m²**

> **Intestati catastali**

Diritto di: Proprieta' per 1/1

> **Dati identificativi**


☞ dal **13/12/1985** al **01/01/1985**

Immobile predecessore

Comune di **SANTO STEFANO D'AVETO (I368) (GE)**

Tipo Denuncia: **Protocollo** Anno **1985** Numero **1595C**

COSTITUZIONE del **13/12/1985** in atti dal **12/10/1993**
PIANO FINALIZZATO (n. **1594C.1/1985**)

 dal 01/01/1985 al 04/06/2015
Immobile predecessore
Comune di **SANTO STEFANO D'AVETO (I368)**
(GE)
Foglio 18 Particella 480 Subalterno 16


 **SOSTITUZIONE RIFERIMENTI DI MAPPA** del 01/01/1985 in atti dal 27/10/1998 (n. 1595C.2/1985)

 dal 04/06/2015
Immobile attuale
Comune di **SANTO STEFANO D'AVETO (I368)**
(GE)
Foglio 18 Particella 814 Subalterno 16


 **Variazione del 04/06/2015 Pratica n. GE0122093** in atti dal 04/06/2015 **BONIFICA IDENTIFICATIVO CATASTALE** (n. 78615.1/2015)

Annotazioni: costituita dalla soppressione della particella ceu sez fgl 18 pla 480 sub 16 per allineamento mappe

> **Indirizzo**

 dal 01/01/1985 al 01/01/1985
Immobile predecessore
Comune di **SANTO STEFANO D'AVETO (I368)**
(GE)
Tipo Denuncia: **Protocollo Anno 1985 Numero 1595C**
VIALE RAZZETTI EMANUELE n. 29 Interno E
Piano S1 - S2 - T
Partita: **100081**

 **VARIAZIONE del 01/01/1985** in atti dal 16/11/1995 **ART.15 PF 95B AGGIUNTA ZC 1** (n. 1595C.1/1985)

 dal 01/01/1985 al 04/06/2015
Immobile predecessore
Comune di **SANTO STEFANO D'AVETO (I368)**
(GE)
Foglio 18 Particella 480 Subalterno 16
VIALE EMANUELE RAZZETTI n. 29 Interno E
Piano S1 - S2 - T
Partita: **100081**

 **SOSTITUZIONE RIFERIMENTI DI MAPPA** del 01/01/1985 in atti dal 27/10/1998 (n. 1595C.2/1985)

 dal 04/06/2015
Immobile attuale
Comune di **SANTO STEFANO D'AVETO (I368)**
(GE)
Foglio 18 Particella 814 Subalterno 16
VIALE EMANUELE RAZZETTI n. 29 Interno E
Piano S1 - S2 - T

 **Variazione del 04/06/2015 Pratica n. GE0122093** in atti dal 04/06/2015 **BONIFICA IDENTIFICATIVO CATASTALE** (n. 78615.1/2015)

Annotazioni: costituita dalla soppressione della particella ceu sez fgl 18 pla 480 sub 16 per allineamento mappe

> **Dati di classamento**

 dal 13/12/1985 al 01/01/1985

Immobile predecessore

Comune di **SANTO STEFANO D'AVETO (I368)**
(GE)

Tipo Denuncia: **Protocollo** Anno **1985** Numero
1595C

Rendita: **Lire 1.539**

Categoria **C/1^a**, Classe **3**, Consistenza **177 m²**

Partita: **100081**

COSTITUZIONE del 13/12/1985 in atti dal 12/10/1993
PIANO FINALIZZATO (n. 1594C.1/1985)

 dal 01/01/1985 al 01/01/1985

Immobile predecessore

Comune di **SANTO STEFANO D'AVETO (I368)**
(GE)

Tipo Denuncia: **Protocollo** Anno **1985** Numero
1595C

Zona censuaria **1**

Categoria **C/1^a**, Classe **3**, Consistenza **177 m²**

Partita: **100081**

VARIAZIONE del 01/01/1985 in atti dal 16/11/1995
ART.15 PF 95B AGGIUNTA ZC 1 (n. 1595C.1/1985)

 dal 01/01/1985 al 01/01/1994

Immobile predecessore

Comune di **SANTO STEFANO D'AVETO (I368)**
(GE)

Foglio **18** Particella **480** Subalterno **16**

Zona censuaria **1**

Categoria **C/1^a**, Classe **3**, Consistenza **177 m²**

Partita: **100081**

SOSTITUZIONE RIFERIMENTI DI MAPPA del
01/01/1985 in atti dal 27/10/1998 (n. 1595C.2/1985)

 dal 01/01/1994 al 04/06/2015

Immobile predecessore

Comune di **SANTO STEFANO D'AVETO (I368)**
(GE)

Foglio **18** Particella **480** Subalterno **16**

Rendita: **Euro 3.126,32**

Rendita: **Lire 6.053.400**

Zona censuaria **1**

Categoria **C/1^a**, Classe **3**, Consistenza **177 m²**

Partita: **100081**

Variazione del quadro tariffario del 01/01/1994

 dal 04/06/2015

Immobile attuale

Comune di **SANTO STEFANO D'AVETO (I368)**
(GE)

Variazione del 04/06/2015 Pratica n. GE0122093 in
atti dal 04/06/2015 BONIFICA IDENTIFICATIVO
CATATALE (n. 78615.1/2015)

Foglio 18 Particella 814 Subalterno 16
Rendita: Euro 3.126,32
Zona censuaria 1
Categoria C/1^a, Classe 3, Consistenza 177 m²

 **ASTE GIUDIZIARIE®**

mappe

> **Dati di superficie**


 dal 09/11/2015
Immobile attuale

Comune di **SANTO STEFANO D'AVETO (I368)**
(GE)

Foglio 18 Particella 814 Subalterno 16

Totale: 170 m²

Totale escluse aree scoperte : 170 m²

 Superficie di Impianto pubblicata il 09/11/2015
Dati relativi alla planimetria : data di presentazione
13/12/1985, prot. n. 1595

 **ASTE GIUDIZIARIE®**

> **Storia degli intestati dell'immobile**

O M I S S I S

 **ASTE GIUDIZIARIE®**

 **ASTE GIUDIZIARIE®**

 **ASTE GIUDIZIARIE®**

 **ASTE GIUDIZIARIE®**

 **ASTE GIUDIZIARIE®**

 **ASTE GIUDIZIARIE®**

 **ASTE GIUDIZIARIE®**

 **ASTE GIUDIZIARIE®**



O M I S S I S





















Visura telematica

Tributi speciali: Euro 0,90





Legenda

a) C/1: Negozi e botteghe





