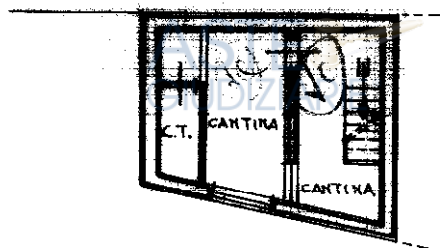




Planimetria U. U. U. in Comune di RUTIGLIANO

via NOICATTARO

civ. 168

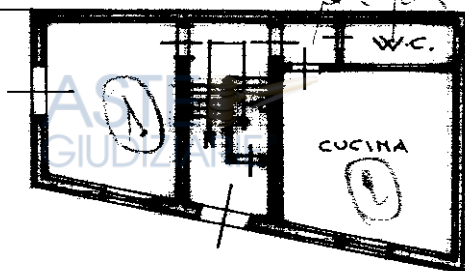


PIANO SEMINTERRATO  
H=2.10

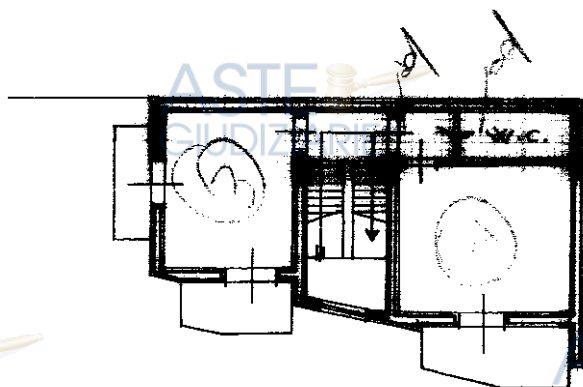
VIA NOICATTARO

STESSA DITTA

PIANO RIALZATO  
H=3.60



CORTILE SCOPERTO  
DELLA STESSA DITTA




PIANO PRIMO  
H=3.10



00148023

ORIENTAMENTO



Dichiarazione di N.C. ☐  
Denuncia di variazione ☒

Compilata dal INGEGNERE  
(Titolo, cognome e nome)

DELLINO CARLO

Iscritto all'albo degli INGEGNERI

Ultima planimetria in atti  
Identificativi catastali

Data presentazione: 20/04/1993 - Data: 06/04/2025 - n. T66342 - Richiedente: DGRFNC58A23I330U

Totale schede: 695

ripubblicazione o riproduzione a scopo commerciale - Aut. Min. Giustizia PDG 21/07/2009