



TRIBUNALE ORDINARIO DI CAGLIARI

SEZIONE CIVILE - ESECUZIONI IMMOBILIARI



INTEGRAZIONE ALLA RELAZIONE PERITALE (AGGIORNAMENTI CATASTALI)

Procedura esecutiva iscritta al **n.766/2011** del Ruolo Generale delle Esecuzioni Immobiliari del Tribunale Ordinario di Cagliari, promossa da:



contro

Il Giudice dell'esecuzione

Ill.ma Dott.ssa. Silvia Cocco

Il Consulente Tecnico d'Ufficio

Dott. Ing. Barbara Argiolas





Ill.mo Signor Giudice dott.ssa Silvia Cocco, la sottoscritta ing. Barbara Argiolas come richiesto dalla Sig.ra Vs Ill.ma in data 29.11.2022 ha proceduto agli aggiornamenti catastali come indicato nella perizia già espletata.

Le operazioni catastali, necessarie per individuare correttamente il bene oggetto di pignoramento, come si evince anche dai documenti catastali allegati, sono state le seguenti:

- nuovo Tipo Mappale e frazionamento delle particelle, facenti parte del medesimo immobile pignorato e trasferimento al N.C.T. con mappale univoco identificato al fg.720, particella 109 della superficie di 67 m² (ente urbano);
- la pratica DOCFA per corretto censimento dell'unità immobiliare pignorata, comprende la redazione dell'elaborato planimetrico, dell'elenco subalterni e la costituzione dei subb.1 e 2 rispettivamente immobili di categoria catastale C/6 e A/2.

Per quanto sopra esposto, ad integrazione della suddetta perizia, si allegano i seguenti documenti:

Allegato A - Documentazione aggiornata catasto terreni

- A.1 - estratto di mappa catastale (ente urbano);
- A.2 - visura al catasto terreni;

Allegato B - Documentazione aggiornata catasto fabbricati

- B.1 - visura catastale per soggetto;
- B.2 - elenco subalterni;
- B.3 - elaborato planimetrico;
- B.4 - planimetria catastale C.F. sez. G, fg.20, particella 109, sub.1;
- B.5 - planimetria catastale C.F. sez. G, fg.20, particella 109, sub.2;

Allegato C - ricevuta di approvazione tipo mappale.



Pertanto i nuovi identificativi catastali dell'immobile oggetto di pignoramento ed il relativo riepilogo sono:

| Comune | Sezione | Foglio | Particella | Sub. | Categoria | RENDITA |
|--------|---------|--------|------------|------|-----------|----------|
| Arbus | G | 20 | 109 | 1 | C/6 | € 86,04 |
| Arbus | G | 20 | 109 | 2 | A/2 | € 209,17 |

RIEPILOGO BANDO D' ASTA

Fabbricato Civile ubicato a Arbus (SU) prospettante sulla Via C. Cavour angolo via Dante. Trattasi di un immobile che si sviluppa su tre livelli, piano seminterrato adibito a garage e piano terra - primo adibito ad abitazione, di proprietà di inserito su un lotto di terreno della superficie catastale di 67 m².

L'accesso pedonale all'immobile è contrassegnato dal numero civico 43 della via Cavour, mentre l'accesso carrabile avviene dalla via Dante senza numero civico.

Il bene è identificato al Catasto Fabbricati del Comune di Arbus alla sez.G Foglio 20, Particella 109, sub.1, Categoria C/6 e alla sez.G Foglio 20, Particella 109, sub.2, Categoria A/2. L'immobile viene posto in vendita per l'intero in quanto non è divisibile in parti comodamente vivibili.

Il C.T.U.
Ing. Barbara Argiolas



Ing. Barbara Argiolas
Via del Redentore, 210 - 09042 Monserrato - Cell. 3202985961
e-mail: engineer.argiolas@gmail.com - pec: barbara.argiolas@ingpec.eu
C. F.: RGL BBR 80B58 B354X - P. Iva: 03968740922

Allegato A - DOCUMENTAZIONE CATASTO TERRENI AGGIORNATA

A.1 - Estratto di mappa catastale - anno 2023



A.2 - Visura al catasto terreni (ENTE URBANO)



Data: 27/01/2023
Ora: 18:25:12
Numero Pratica: T420261/2023
Pag: 1 - Segue

Catasto terreni

Visura storica per immobile

Situazione degli atti informatizzati dall'impianto meccanografico al 27/01/2023



Immobile di catasto terreni



Causali di aggiornamento ed annotazioni

Informazioni riportate negli atti del catasto al 27/01/2023

Dati identificativi: Comune di ARBUS (A359) (CA)

Foglio 720 Particella 109

Area di enti urbani e promiscui - Partita speciale 1

Particelle corrispondenti al catasto fabbricati:

Comune di ARBUS (A359) (CA)

Sez.: Urb. G. Foglio 20 Particella 109

Classamento:

Particella con qualità: ENTE URBANO

Superficie: 67 m²

Annotazione di immobile: COMPRENDE IL FG. 720 N. 1417

> Dati identificativi

dall'impianto

Impianto meccanografico del 14/05/1985

Immobile attuale

Comune di ARBUS (A359) (CA)

Foglio 720 Particella 109

> Dati di classamento

dall'impianto al 19/10/2015

Impianto meccanografico del 14/05/1985

Immobile attuale

Comune di ARBUS (A359) (CA)

Foglio 720 Particella 109


Redditi: dominicale: Euro 0,00

agrario: Euro 0,00

Particella con qualità: FABB RURALE Superficie:
85 m²

Partita: 5585





Direzione Provinciale di Cagliari
Ufficio Provinciale - Territorio
Servizi Catastali



dal 19/10/2015 al 20/01/2023

Immobile attuale

Comune di ARBUS (A359) (CA)

Foglio 720 Particella 109

Redditi: dominicale Euro 0,00

agrario Euro 0,00

Particella con qualità: ENTE URBANO Superficie:
85 m²

Aree di enti urbani e promiscui - Partita speciale 1

dal 20/01/2023 al 20/01/2023

Immobile attuale

Comune di ARBUS (A359) (CA)

Foglio 720 Particella 109

Redditi: dominicale Euro 0,00

agrario Euro 0,00

Particella con qualità: ENTE URBANO Superficie:
65 m²

Aree di enti urbani e promiscui - Partita speciale 1

dal 20/01/2023

Immobile attuale

Comune di ARBUS (A359) (CA)

Foglio 720 Particella 109

Redditi: dominicale Euro 0,00

agrario Euro 0,00

Particella con qualità: ENTE URBANO Superficie:
67 m²

Aree di enti urbani e promiscui - Partita speciale 1

Data: 27/01/2023

Ora: 18:25:12

Numero Pratica: T420261/2023

Pag: 2 - Segue

VARIAZIONE D'UFFICIO del 19/10/2015 Pratica n.
CA0005285 in atti dal 19/10/2015 BIC-
ALLINEAMENTO BANCHE DATI (n. 19940.1/2015)

Annotazioni: bic-allineamento banche dati geometria da
verificare

FRAZIONAMENTO del 20/01/2023 Pratica n.
CA0005732 in atti dal 20/01/2023 Protocollo NSD n.
ENTRATE.AGEV-ST1.REGISTRO UFFICIALE.23514-
7.20/01/2023 presentato il 20/01/2023 (n. 5732.1/2023)



Sono stati inoltre variati/soppressi i seguenti
immobili:

Comune: ARBUS (A359) (CA)

Foglio 720 Particella 1307

Foglio 720 Particella 1414

Foglio 720 Particella 1415

Foglio 720 Particella 1416

Foglio 720 Particella 1417

Tipo Mappale del 20/01/2023 Pratica n. CA0005732 in
atti dal 20/01/2023 Protocollo NSD n. ENTRATE.AGEV-
ST1.REGISTRO UFFICIALE.235147.20/01/2023 presentato
il 20/01/2023 (n. 5732.1/2023)

Annotazione di immobile: comprende il fg. 720 n. 1417



Sono stati inoltre variati/soppressi i seguenti
immobili:

Comune: ARBUS (A359) (CA)

Foglio 720 Particella 1417



ASTE
GIUDIZIARIE.it



Direzione Provinciale di Cagliari
Ufficio Provinciale - Territorio
Servizi Catastali

Data: 27/01/2023
Ora: 18:26:12
Numero Pratica: T420261/2023
Pag: 3 - Fine



Storia degli intestati dell'immobile

Dati identificativi: Immobile attuale - Comune di ARBUS (A359) (CA) Foglio 720 Particella 109

1. Impianto meccanografico del 14/05/1985

Diritto di Proprietà per 1000/1000 (deriva dall'atto 1)

Visura telematica

Tributi speciali: Euro 0,90

ASTE
GIUDIZIARIE.it

ASTE
GIUDIZIARIE.it

ASTE
GIUDIZIARIE.it



Allegato B - DOCUMENTAZIONE AGGIORNATA CATASTO FABBRICATI

B.1 - Visura per soggetto



Direzione Provinciale di Cagliari
Ufficio Provinciale - Territorio
Servizi Catastali

Data: 27/01/2023
Ora: 15:51:53
Numero Pratica: T429757/2023
Pag: 1 - Segue

Visura attuale per soggetto

Situazione degli atti informatizzati al 27/01/2023

Dati della richiesta

Terreni e Fabbricati siti in tutta la provincia di CAGLIARI



Soggetto richiesto:

Totali immobili: di catasto fabbricati 2



Immobile di catasto fabbricati
n.1



Causali di aggiornamento ed annotazioni

> Dati identificativi

Comune di ARBUS (A359) (CA)
• Sez., Urb., G Foglio 20 Particella 109 Subalterno 1

Particelle corrispondenti al catasto terreni
Comune di ARBUS (A359) (CA)
Foglio 720 Particella 109

VARIAZIONE del 26/01/2023 Pratica n. CAD007916 in
atti dal 27/01/2023 DIVISIONE-AMPLIAMENTO-
DIVERSA DISTRIBUZIONE DEGLI SPAZI INTERNI-
RISTRUTTURAZIONE (n. 7916/1/2023)

> Indirizzo

MA DANTE n. SNC Piano 01

VARIAZIONE del 26/01/2023 Pratica n. CAD007916 in
atti dal 27/01/2023 Protocollo NSD n. ENTRATE AGEV-
STI REGISTRO UFFICIALE 331562 26/01/2023 DIVISIONE-
AMPLIAMENTO-DIVERSA DISTRIBUZIONE DEGLI
SPAZI INTERNI-RISTRUTTURAZIONE (n. 7916/1/2023)

> Dati di classamento

Rendita: Euro 80,04
Zona censuaria 1,
Categoria C/6⁹, Classe 1, Consistenza 49 m²

VARIAZIONE del 26/01/2023 Pratica n. CAD007916 in
atti dal 27/01/2023 Protocollo NSD n. ENTRATE AGEV-
STI REGISTRO UFFICIALE 331562 26/01/2023 DIVISIONE-
AMPLIAMENTO-DIVERSA DISTRIBUZIONE DEGLI
SPAZI INTERNI-RISTRUTTURAZIONE (n. 7916/1/2023)
Annotazioni: Classamento e rendita proposti (D.M.
701/94)





Direzione Provinciale di Cagliari
Ufficio Provinciale - Territorio
Servizi Catastali



> Dati di superficie
Totale: 58 m²

Data: 27/01/2023
Ora: 18:51:53
Numero Pratica: T429757/2023
Pag: 2 - Segue

VARIAZIONE del 26/01/2023 Pratica n. CA0007916 in atti dal 27/01/2023 Protocollo NSD n. ENTRATE AGEV-STI REGISTRO UFFICIALE 331582 26/01/2023 DIVISIONE-AMPLIAMENTO-DIVERSA DISTRIBUZIONE DEGLI SPAZI INTERNI-RISTRUTTURAZIONE (n. 7916 1/2023)
Dati relativi alla planimetria: data di presentazione 26/01/2023, prot. n. CA0007916



Immobile di catasto fabbricati -
n.2



Causali di aggiornamento ed annotazioni

> Dati identificativi

Comune di ARBUS (A359) (CA)
• Sez. Urb. G Foglio 20 Particella 109 Subalterno 2

Particelle corrispondenti al catasto terreni
Comune di ARBUS (A359) (CA)
Foglio 720 Particella 109

VARIAZIONE del 26/01/2023 Pratica n. CA0007916 in atti dal 27/01/2023 Protocollo NSD n. ENTRATE AGEV-STI REGISTRO UFFICIALE 331582 26/01/2023 DIVISIONE-AMPLIAMENTO-DIVERSA DISTRIBUZIONE DEGLI SPAZI INTERNI-RISTRUTTURAZIONE (n. 7916 1/2023)



> Indirizzo

VA CAVOUR n. 43 Piano T-1


VARIAZIONE del 26/01/2023 Pratica n. CA0007916 in atti dal 27/01/2023 Protocollo NSD n. ENTRATE AGEV-STI REGISTRO UFFICIALE 331582 26/01/2023 DIVISIONE-AMPLIAMENTO-DIVERSA DISTRIBUZIONE DEGLI SPAZI INTERNI-RISTRUTTURAZIONE (n. 7916 1/2023)

> Dati di classamento

Rendita: Euro 209,17
Zona censuaria 1,
Categoria A/2^b, Classe 2, Consistenza 4,5 vani

VARIAZIONE del 26/01/2023 Pratica n. CA0007916 in atti dal 27/01/2023 Protocollo NSD n. ENTRATE AGEV-STI REGISTRO UFFICIALE 331582 26/01/2023 DIVISIONE-AMPLIAMENTO-DIVERSA DISTRIBUZIONE DEGLI SPAZI INTERNI-RISTRUTTURAZIONE (n. 7916 1/2023)
Annotazioni: Classamento e rendita proposti (D.M. 70/1/94)





Data: 27/01/2023
Ora: 18:51:53
Numero Pratica: T425757/2023
Pag: 3 - Segue

> Dati di superficie

Totale: 115 m²
Totale escluse aree scoperte ^{ca}: 112 m²

VARIAZIONE del 26/01/2023 Pratica n. CA0007916 In atti dal 27/01/2023 Protocollo NSD n. ENTRATE AGEV-ST1 REGISTRO UFFICIALE. 331582.26/01/2023 DIVISIONE-AMPLIAMENTO-DIVERSA DISTRIBUZIONE DEGLI SPAZI INTERNI-RISTRUTTURAZIONE (n. 7916.1/2023)
Dati relativi alla planimetria: data di presentazione 29/01/2023, prot. n. CA0007916

> Intestazione attuale degli immobili dal n. 1 al n. 2 - totale righe intestati: 1

>

Diritto di Proprietà per 1/1 (deriva dall'atto 1)

1. VARIAZIONE del 26/01/2023 Pratica n. CA0007916 In atti dal 27/01/2023 Protocollo NSD n. ENTRATE AGEV-ST1 REGISTRO UFFICIALE. 331582.26/01/2023 DIVISIONE-AMPLIAMENTO-DIVERSA DISTRIBUZIONE DEGLI SPAZI INTERNI-RISTRUTTURAZIONE (n. 7916.1/2023)

> Totale Parziale

Catasto Fabbricati

Immobili siti nel comune di ARBUS (A368)
Numero Immobili: 2 Rendita: euro 295,21 Vani: 4,6 Superficie: 49 m²

> Totale generale

Catasto Fabbricati

Totale Immobili: 2 Rendita: euro 295,21 Vani: 4,6 Superficie: 49 m²

Catasto Terreni

Totale Immobili: 0

Visura telematica

Tributi speciali: Euro 0,90



ASTE
GIUDIZIARIE.it


Direzione Provinciale di Cagliari
Ufficio Provinciale - Territorio
Servizi Catastali

ASTE
GIUDIZIARIE.it

Data: 27/01/2023
Ora: 18:51:53
Numero Pratica: T429757/2023
Pag: 4 - Fine

ASTE
GIUDIZIARIE.it

Legenda

- a) C/6: Stalle, scuderie, rimesse e autoimmesse
- L1A/2: Abitazioni di tipo civile
- ⊘ Esclusa la "superficie di balconi, terrazzi e aree scoperte pertinenziali e accessorie, non adibite a用途 commerciali"
- ⊘ cfr. Provvedimento del Direttore dell'Agenzia delle Entrate 29 marzo 2013

ASTE
GIUDIZIARIE.it

ASTE
GIUDIZIARIE.it



B.2 - Elenco subalterni



Elenco immobili fabbricati

Situazione degli atti informatizzati al 27/01/2023

Dati della richiesta: siti nel comune di ARBUS (A359) (CA) Sezione urbana G Foglio 20
Particella 109

Immobili 3.



Dati identificativi

Dati di classamento

Indirizzo

| | Dati identificativi | Dati di classamento | Indirizzo |
|---|---|--|----------------------------|
| 1 | Sezione urbana G Foglio 20 Part. 109 Partita Unita' immobiliare soppressa | | |
| 2 | Sezione urbana G Foglio 20 Part. 109 Sub. 1 | Zona censuaria 1 Categoria C/6 ^{b)} Classe 1 Consistenza 49 m ² Rendita Euro 86,04 | VIA DANTE n. SNC Piano S1 |
| 3 | Sezione urbana G Foglio 20 Part. 109 Sub. 2 | Zona censuaria 1 Categoria A/2 ^{a)} Classe 2 Consistenza 4,5 vani Rendita Euro 209,17 | VIA CAVOUR n. 43 Piano T-1 |

Visura telematica

Tributi speciali Euro 0,90

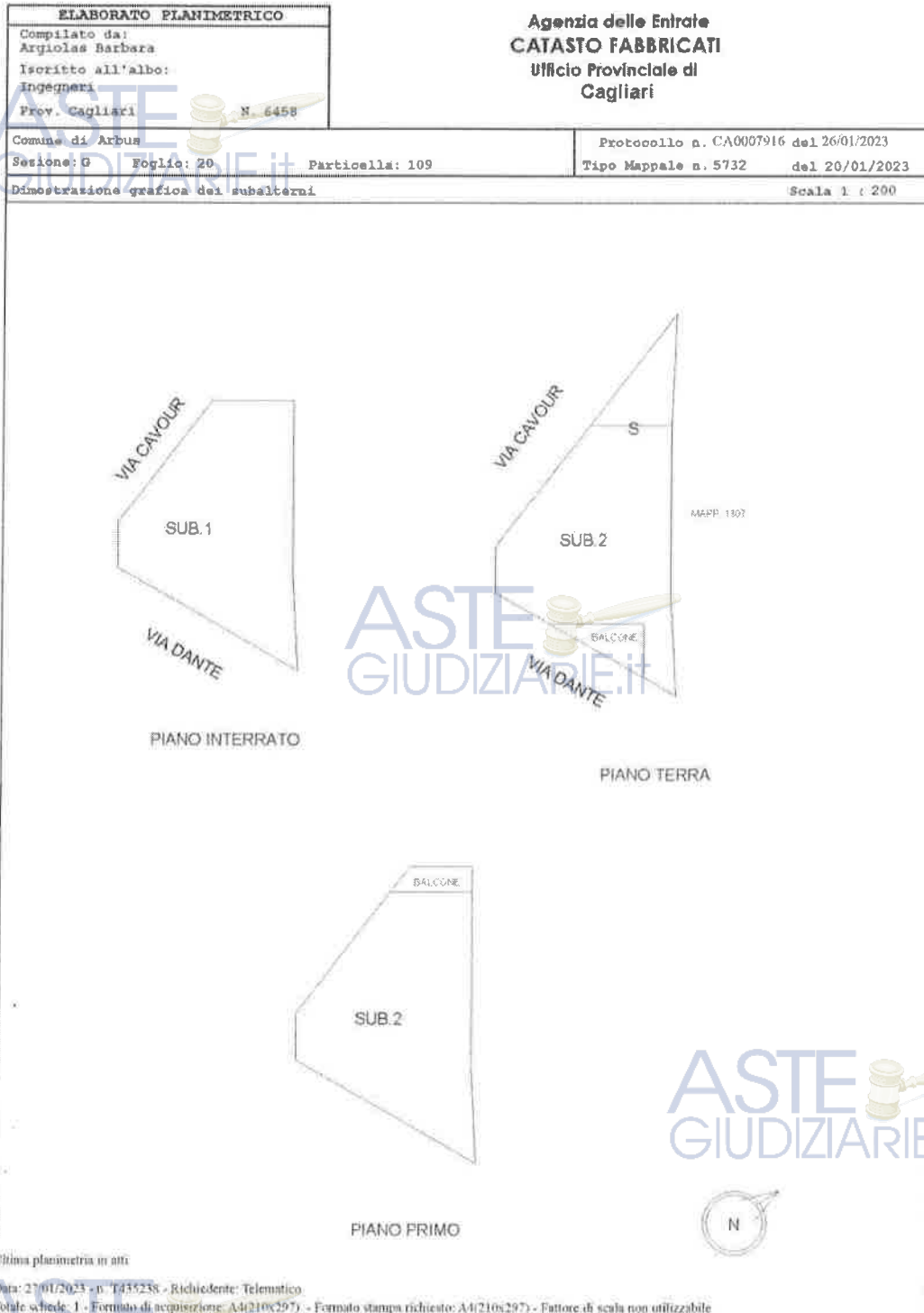
Legenda

- a) C/6: Stalle, scuderie, rimesse e autorimesse
- b) A/2: Abitazioni di tipo civile



B.3 - elaborato planimetrico

Data: 27/01/2023 - n. T435238 - Richiedente: Telematico

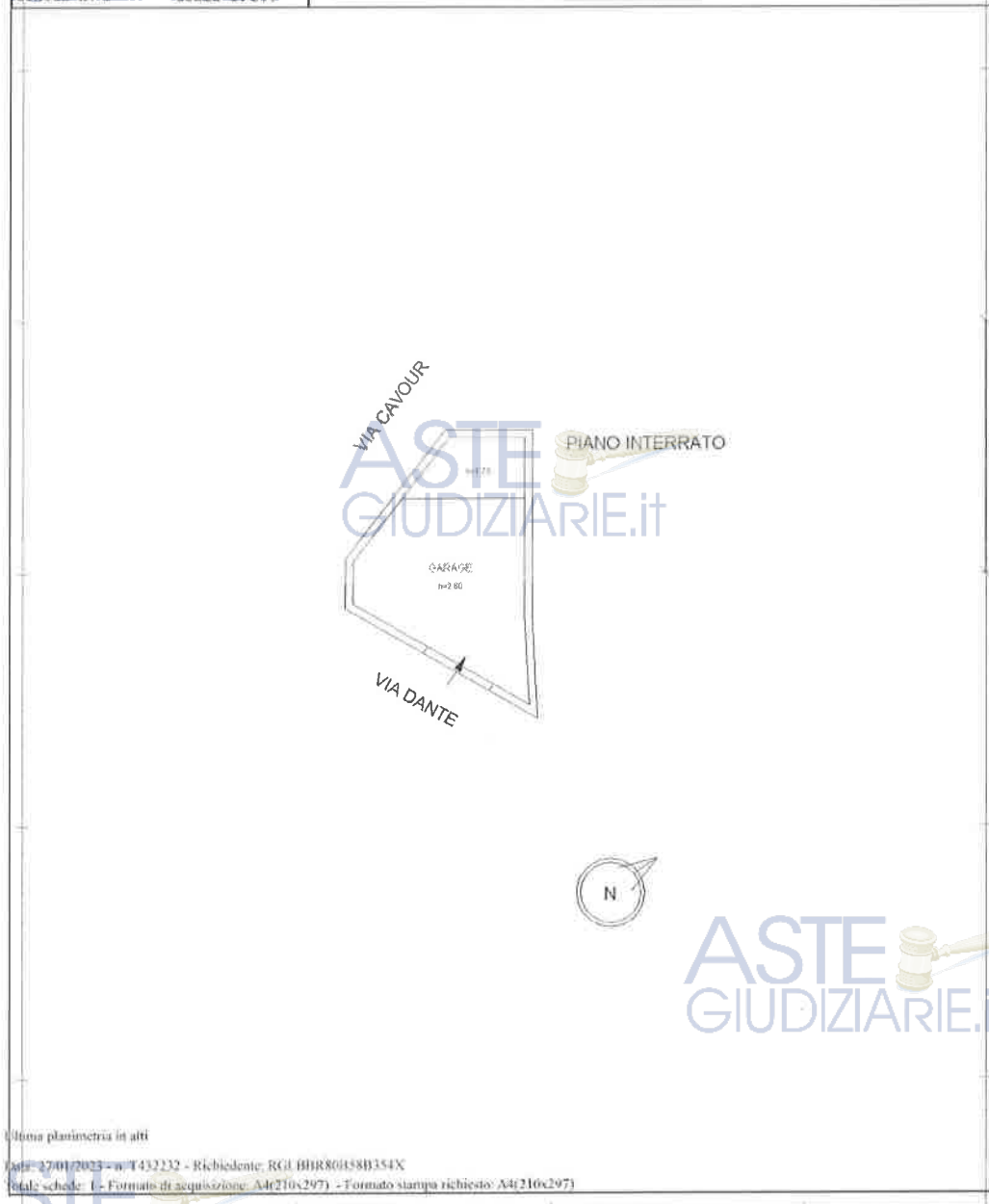




B.4 - planimetria catastale C.F. sez. G, fg.20, particella 109, sub.1

Data: 27/01/2023 - n. T432232 - Richiedente: RGL.BBR80B58B354X

| | | |
|--|--|------------------------|
| Agenzia delle Entrate CATASTO FABBRICATI Ufficio Provinciale di Cagliari | Dichiarazione protocollo n. CA0007916 del 26/01/2023 | |
| | Comune di Arbus Via Dante | oiv. SNC |
| Identificativi Catastali: Sezione: G Foglio: 20 Particella: 109 Subalterno: 1 | Compilata da: Argiolas Barbara Iscritto all'albo: Ingegneri | Prov. Cagliari N. 6458 |
| Planimetria Scheda n. 1 Scala 1:200 | | |



Catasto dei Fabbricati - Situazione al 27/01/2023 - Comune di ARBUS(A359) - < Sez. urbana G - Foglio 20 - Particella 109 - Subalterno 1 >
 VIA DANTE n. SNC Piano S1

Ultima planimetria in atti
 Data: 27/01/2023 - n. T432232 - Richiedente: RGL BBR80B58B354X
 Formato scheda: 1 - Formato di acquisizione: A4(210x297) - Formato stampa richiesto: A4(210x297)



Firmato Da: ARGIOLOS BARBARA Emesso Da: INFOCAMERE QUALIFIED ELECTRONIC SIGNATURE CA Serial#: 1dbd32





B.5 - planimetria catastale C.F. sez. G, fg.20, particella 109, sub.2

Data: 27/01/2023 - n. T432234 - Richiedente: RGLBBR80B58B354X

| | | | |
|---|--|---|--|
| <p>Agenzia delle Entrate CATASTO FABBRICATI Ufficio Provinciale di Cagliari</p> | <p>Dichiarazione protocollo n. CA0007916 del 26/01/2023</p> <p>Comune di Arbus Via Cavour civ. 43</p> <table border="1" style="width: 100%; border-collapse: collapse;"> <tr> <td style="width: 50%;"> Identificativi Catastali: Sezione: G Foglio: 20 Particella: 109 Subalterno: 2 </td> <td style="width: 50%;"> Compilata da: Argiolas Barbara Iscritto all'albo: Ingegneri Prov. Cagliari N. 6458 </td> </tr> </table> | Identificativi Catastali: Sezione: G Foglio: 20 Particella: 109 Subalterno: 2 | Compilata da: Argiolas Barbara Iscritto all'albo: Ingegneri Prov. Cagliari N. 6458 |
| Identificativi Catastali: Sezione: G Foglio: 20 Particella: 109 Subalterno: 2 | Compilata da: Argiolas Barbara Iscritto all'albo: Ingegneri Prov. Cagliari N. 6458 | | |
| Planimetria Scheda n. 1 Scala 1:200 | | | |

PIANO TERRA
H = 2.70
MAPP. 1307

PIANO PRIMO

Ultima planimetria in atti
 Data: 27/01/2023 - n. T432234 - Richiedente: RGLBBR80B58B354X
 Totale schede: 1 - Formato di acquisizione: A4(210x297) - Formato stampa richiesto: A4(210x297)



Allegato C - RICEVUTA DI APPROVAZIONE TIPO MAPPALE



TIPO FRAZIONAMENTO MAPPALE
 AGE.AGEDP.CA.REGISTRO
 UFFICIALE.0011380.20-01-2023.U

AMENTO
 zione

Ufficio provinciale di: CAGLIARI - Territorio
 Protocollo: 2023/5732
 Data: 20/01/2023

Codice file PRBGE07

Pag. 1 di 2

Dati generali del tipo

| | | | |
|-----------|------------------|----------------|-----------|
| Comune | ARBUS | Sez. Censuaria | |
| Foglio | 720 | Particelle | 109, 1307 |
| Tecnico | ARGIOLAS BARBARA | Qualifica | INGEGNERE |
| Provincia | CAGLIARI | | |

Esiti dell'aggiornamento censuario

Sintesi delle variazioni

Di seguito si riportano i dati di approvazione che hanno determinato il corrispondente aggiornamento della Banca Dati.


Frazionamento

| Operazione | Identificativo | | | | Superficie | | | Lotti | Dati Censuari | | R. D. | R. A. | Deduzioni |
|------------|----------------|-----|-------------|------------|------------|----|----|-------|---------------|--------|-------|-------|-----------|
| | Originale | | Provvisorio | Definitivo | Ha | a | ca | | Qualità | Classe | | | |
| | particelle | sub | | | | | | | | | | | |
| O | 109 | 000 | | | 00000 | 00 | 65 | SN | | 282 | | | |
| V | 109 | 000 | | | 00000 | 00 | 65 | SN | | 000 | | | |
| C | | 000 | a | 1414 | 00000 | 00 | 13 | SN | | 000 | | | |
| C | | 000 | b | 1415 | 00000 | 00 | 05 | SN | | 000 | | | |
| C | | 000 | c | 1416 | 00000 | 00 | 02 | SN | | 000 | | | |
| U | 1307 | 000 | | | 00000 | 01 | 25 | SN | | 282 | | | |
| V | 1307 | 000 | | | 00000 | 01 | 23 | SN | | 000 | | | |
| C | | 000 | a | 1417 | 00000 | 00 | 02 | SN | | 000 | | | |

Mappale

| Operazione | Identificativo | | | | Superficie | | | Lotti | Dati Censuari | | R. D. | R. A. | Deduzioni |
|------------|----------------|-----|-------------|------------|------------|----|----|-------|---------------|--------|-------|-------|-----------|
| | Originale | | Provvisorio | Definitivo | Ha | a | ca | | Qualità | Classe | | | |
| | particelle | sub | | | | | | | | | | | |
| O | 109 | 000 | | | 00000 | 00 | 65 | SN | | 282 | | | |
| V | 109 | 000 | | | 00000 | 00 | 66 | EN | A | 100 | | | |
| O | 1417 | 000 | | | 00000 | 00 | 02 | SN | | 282 | | | |
| S | 1417 | 000 | | | 00000 | 00 | 00 | | A | 100 | | | |





TIPO FRAZIONAMENTO E MAPPALE

ATTO DI AGGIORNAMENTO
Attestato di Approvazione

Ufficio provinciale di: CAGLIARI - Territorio
Protocollo: 2023/5732
Data: 20/01/2023

Codice file PREGEO:

Pag. 2 di 2

Dati generali del tipo

Comune ARBUS
Foglio 720
Tecnico ARGIOLAS BARBARA
Provincia CAGLIARI

Sez. Censuaria
Particelle 109, 1307
Qualifica INGEGNERE

Elenco lotti di nuova formazione

| Lotti | Sezione | Foglio | Particella | Superficie | | | Natura | Qualità | Classe | R. D. | R. A. |
|-------|---------|--------|------------|------------|----|----|--------|---------|--------|-------|-------|
| | | | | ha | a | ca | | | | | |
| A | | 720 | 109 | 00 | 00 | 67 | SN | 282 | 00 | 0 | 0 |

Estremi di approvazione del tipo

Il presente TIPO FRAZIONAMENTO E MAPPALE è stato redatto su estratto di mappa rilasciato dall'Ufficio con prot. n. 0002909/2023 del 13/01/2023 e viene approvato perché riconosciuto conforme alle norme vigenti

Protocollo mappale n.: 2023/CA0005733 Data di approvazione: 20/01/2023

Protocollo frazionamento n.: 2023/CA0005732 Data di approvazione: 20/01/2023

Il Tecnico: APPROVAZ. AUTOMATICA
Il Direttore dell'Ufficio: PAGLIARA GIUSEPPE
(Responsabile del procedimento)

Dati amministrativo contabili

Ricevuta di cassa n.: 1327 Data di richiesta del servizio: 20/01/2023

Riscossi € 158,00 di cui € 28 per l'imposta di bollo riscossa in modo virtuale ed € 130 per tributi speciali catastali



Ing. Barbara Argiolas
Via del Redentore, 210 - 09042 Monserrato - Cell. 320/2985961
e-mail: engineer.argiolas@gmail.com - pec: barbara.argiolas@ingpec.eu
C. F.: RGL BBR 80B38 B354X - P. Iva: 03968740922



Direzione Provinciale di Cagliari Ufficio Provinciale Territorio Direttore PAGLIARA GIUSEPPE Attestato di Approvazione Cartografica

Esito dell'aggiornamento cartografico - Atto di aggiornamento pratica n. CA20205702 del 20/1/2023



Scala originale: 1:1000
Dimensione cornice: 267,000 X 189,000 metri Preclio CA30045723
Comune: (CA) ARDUS
Foglio: 720
Rett. edente: ARGOLAS BARBARA

5. Particelle: 109, 1207, 1414, 1415, 1416

Es-44800

